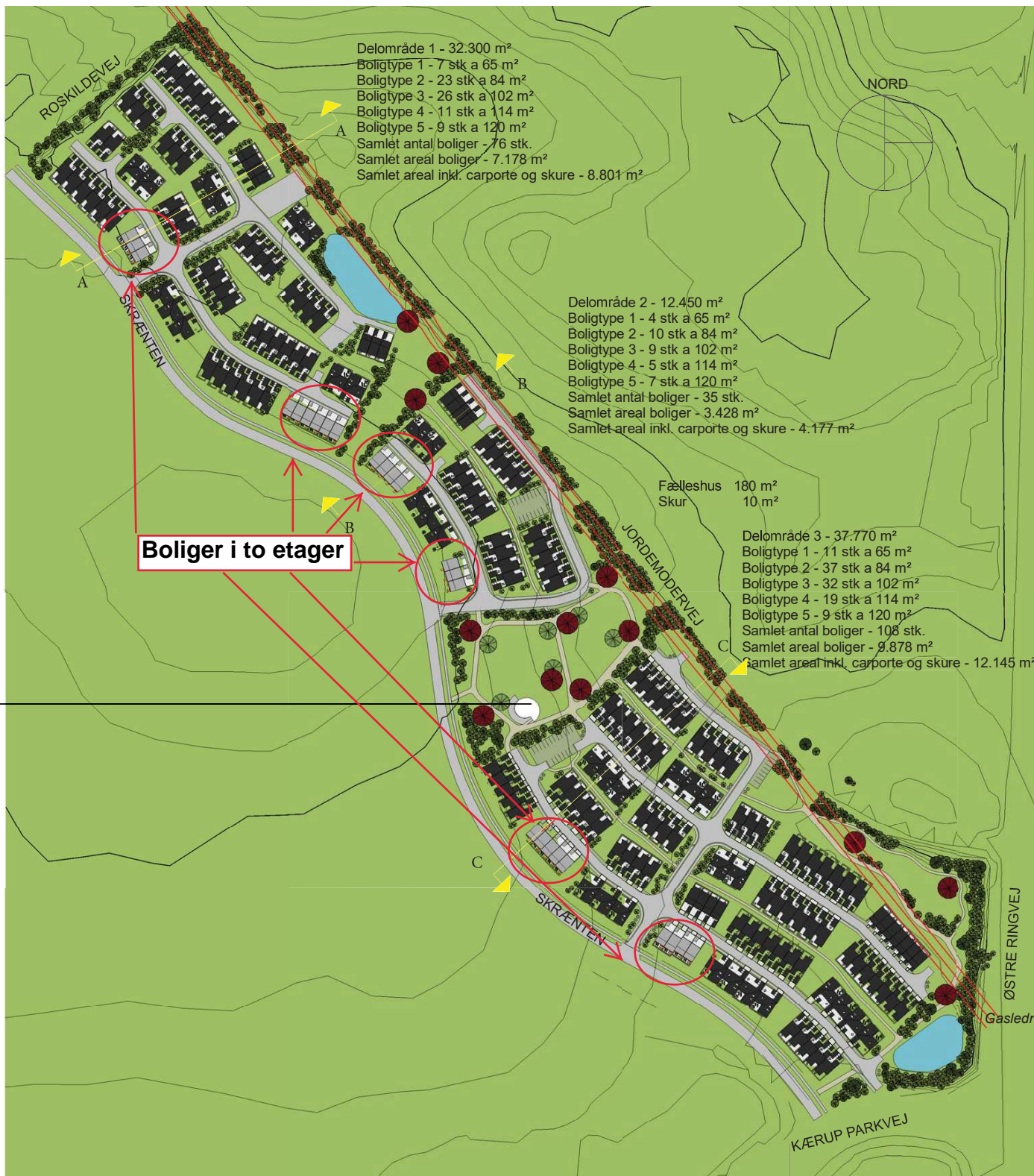


SITUATIONSPLAN DISPONERING AF ALLE TRE DELOMRÅDER



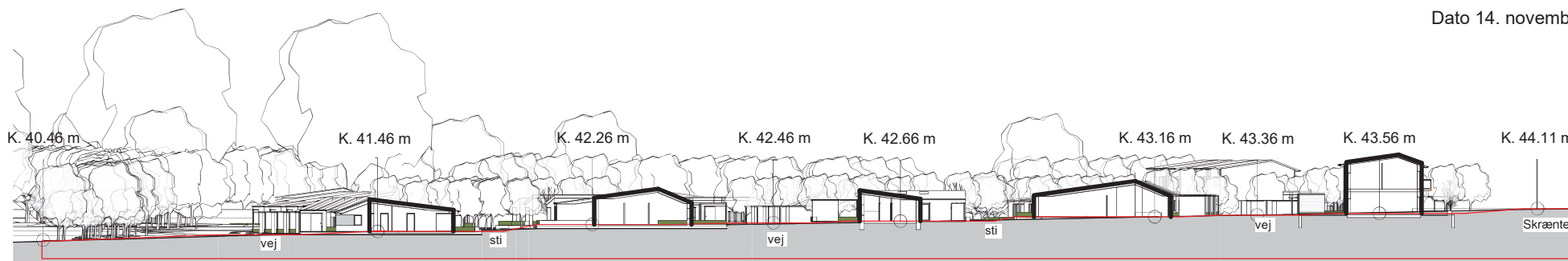
Fælleshus

Grå tage - boliger i to etager
 Sorte tage - boliger i én etage

Mål 1:2500

TVÆRSNIT I TERRÆN - DELOMRÅDE 3, 2 OG 1

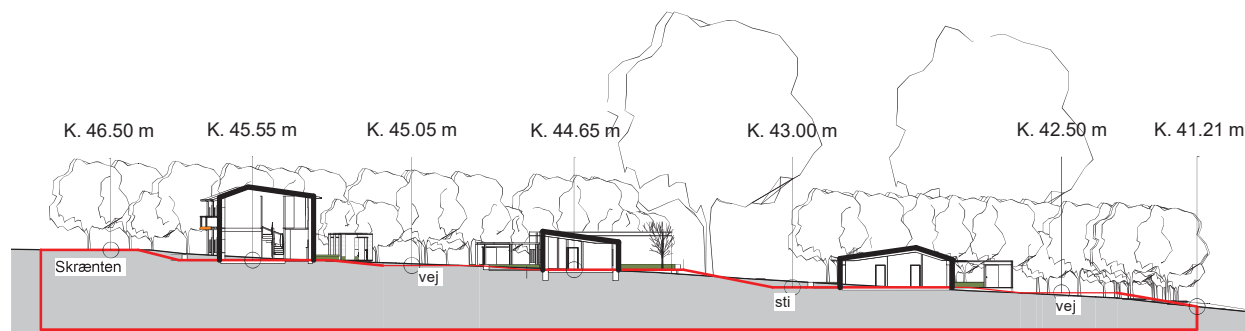
Dato 14. november 2019



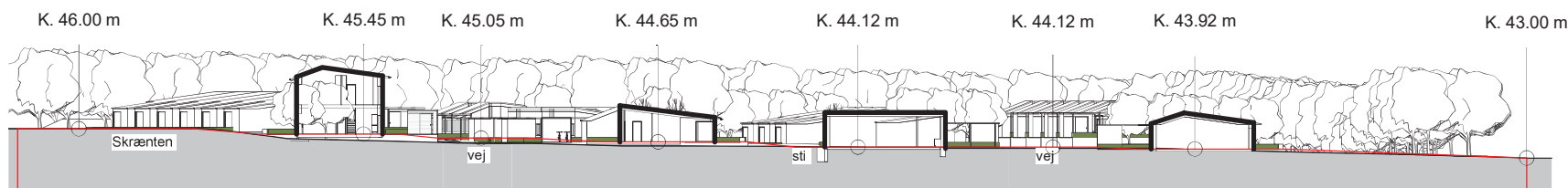
SNIT CC - Delområde 3

Gråt terræn viser nuværende naturligt terræn.

Den røde streg viser tilnærmet fremtidigt terræn markeret med koter.



SNIT BB - Delområde 2



SNIT AA - Delområde 1

Mål 1:500