






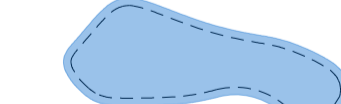


Noter:  
 Planen benytter ikke nødvendigvis alle signaturer  
 Udsævningsmål i m.  
 Plankoordinater er angivet i meter i henhold til UTM32

A108806-HP-A&R-00-614 2.0

Signaturer

-  Areal der eksproprieres til midlertidigt arbejdsareal
-  Vejareal der nedlægges
-  Ekspropriation til offentlig vej
-  Afskåret areal, der medeksproprieres
-  Ny Skov
-  Oversigtservitut
-  Eksisterende vej
-  Skel
-  Ejersavgrænse
-  Privat fællesvej
-  Fredskov
-  Bygning
-  Bassiner og naturarealer

V.2.0 Arbejdsarealer følger entreprisgrænse  
 VER. | DATO | BEMÆRKNINGER | TEGN./UDARB. | KONTROL | GODKENDT

Ringsted Kommune  
**Erhvervsudvikling Jordemodervej**  
 Ekspropriationsplan 1

PROJEKTNR. A108806  
 TEGN./UDARB. LNSH / BIRN  
 KONTROLLERET MNAI  
 GODKENDT MTK  
 MÅL 1:2000  
 DATO 2019-03-25