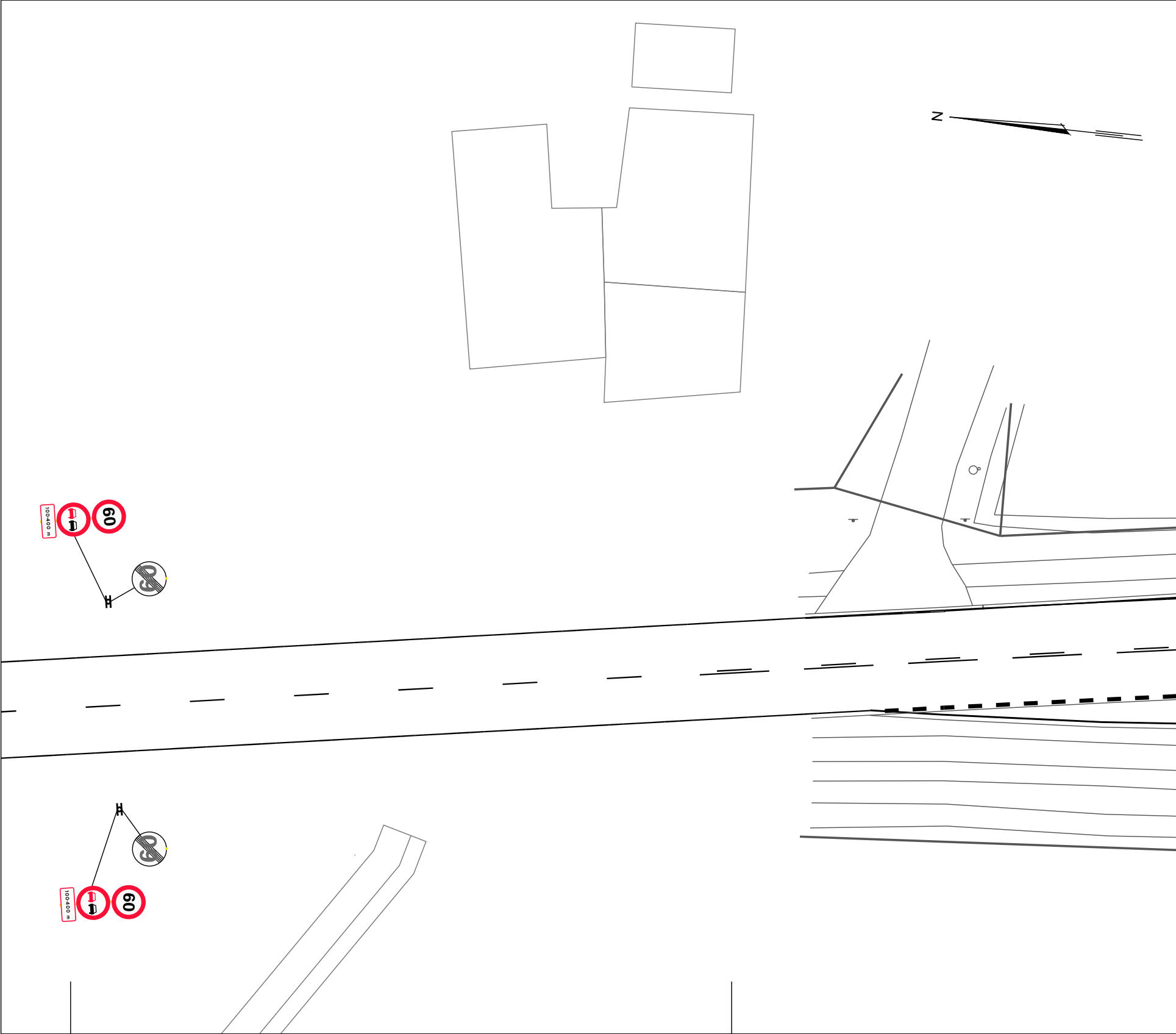
N
100-400 m
60
60
100-400 m
60
60

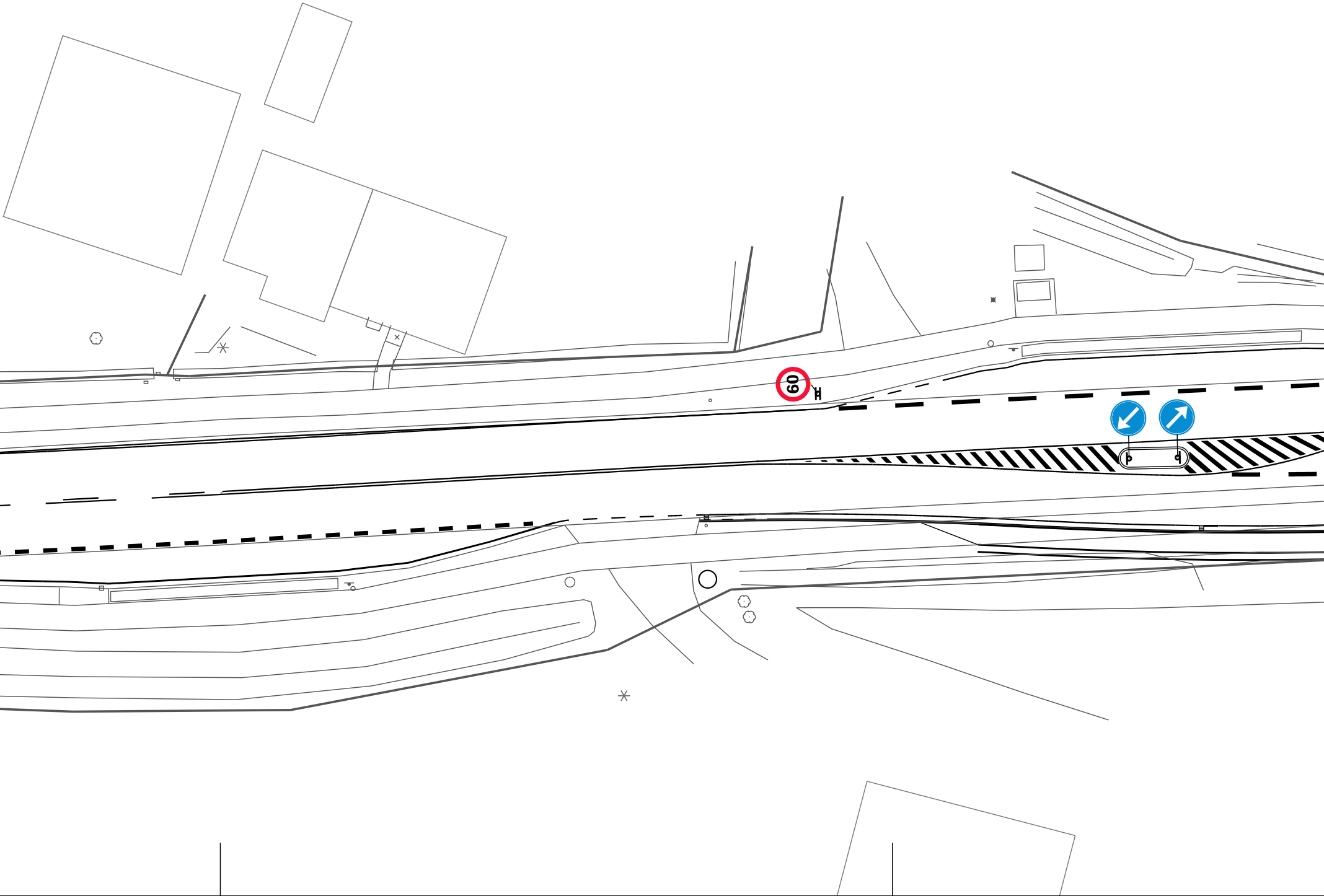

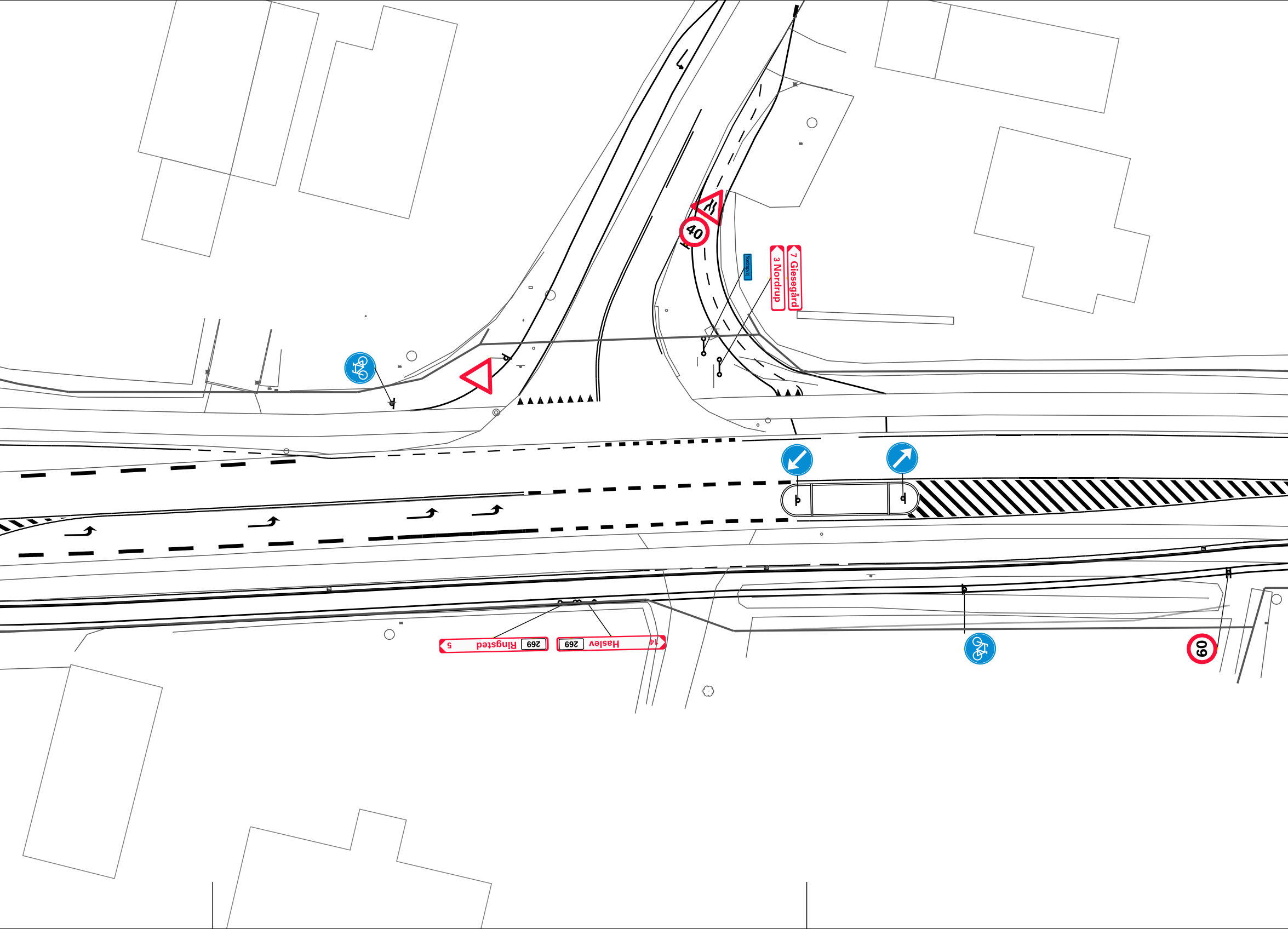
40
Nordrupvej
3 Nordrup
7 Giesegård
269 Ringsted 5
269 Haslev 14
60

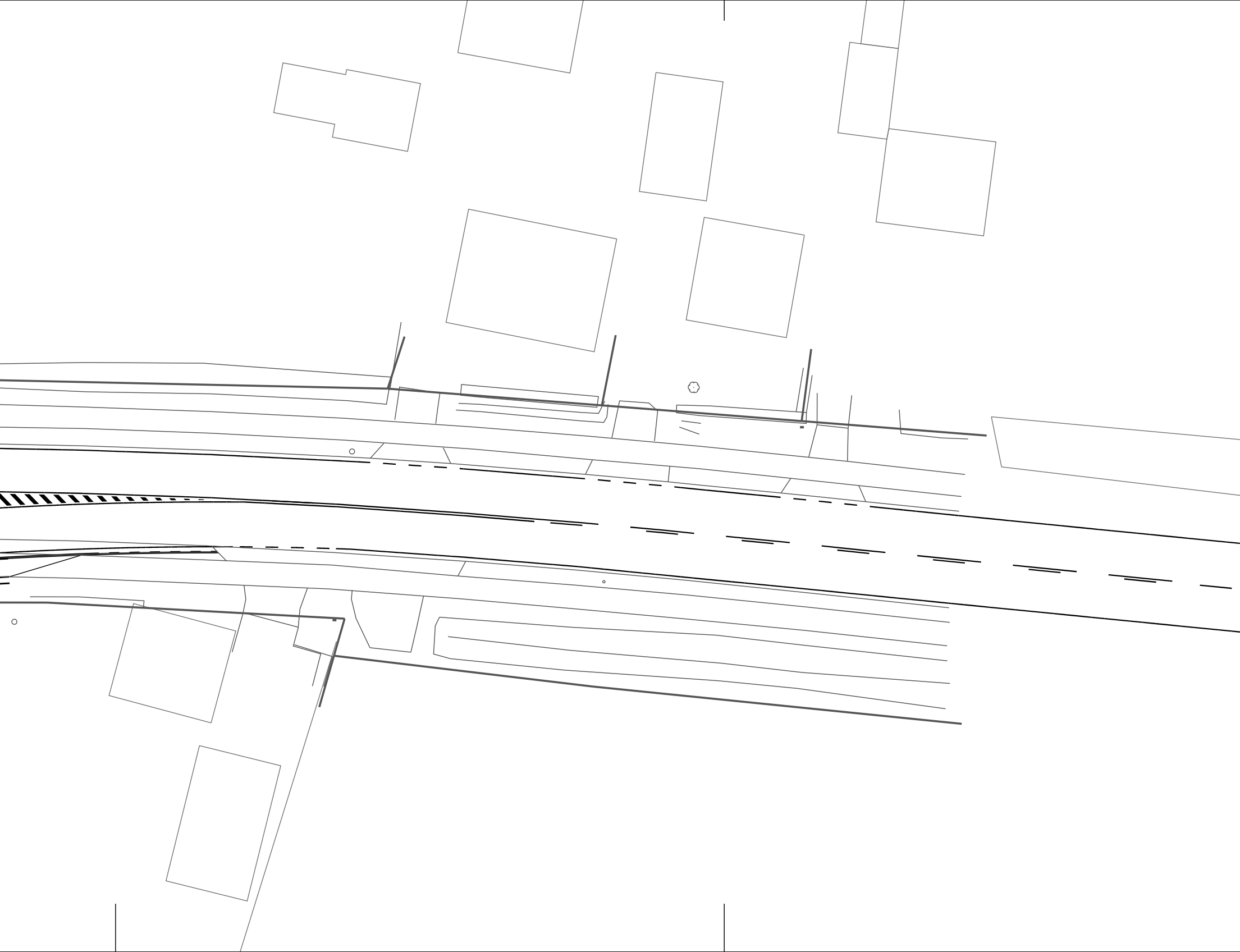

×	Eksisterende skilt fjernes
	Eksisterende skilt flyttes

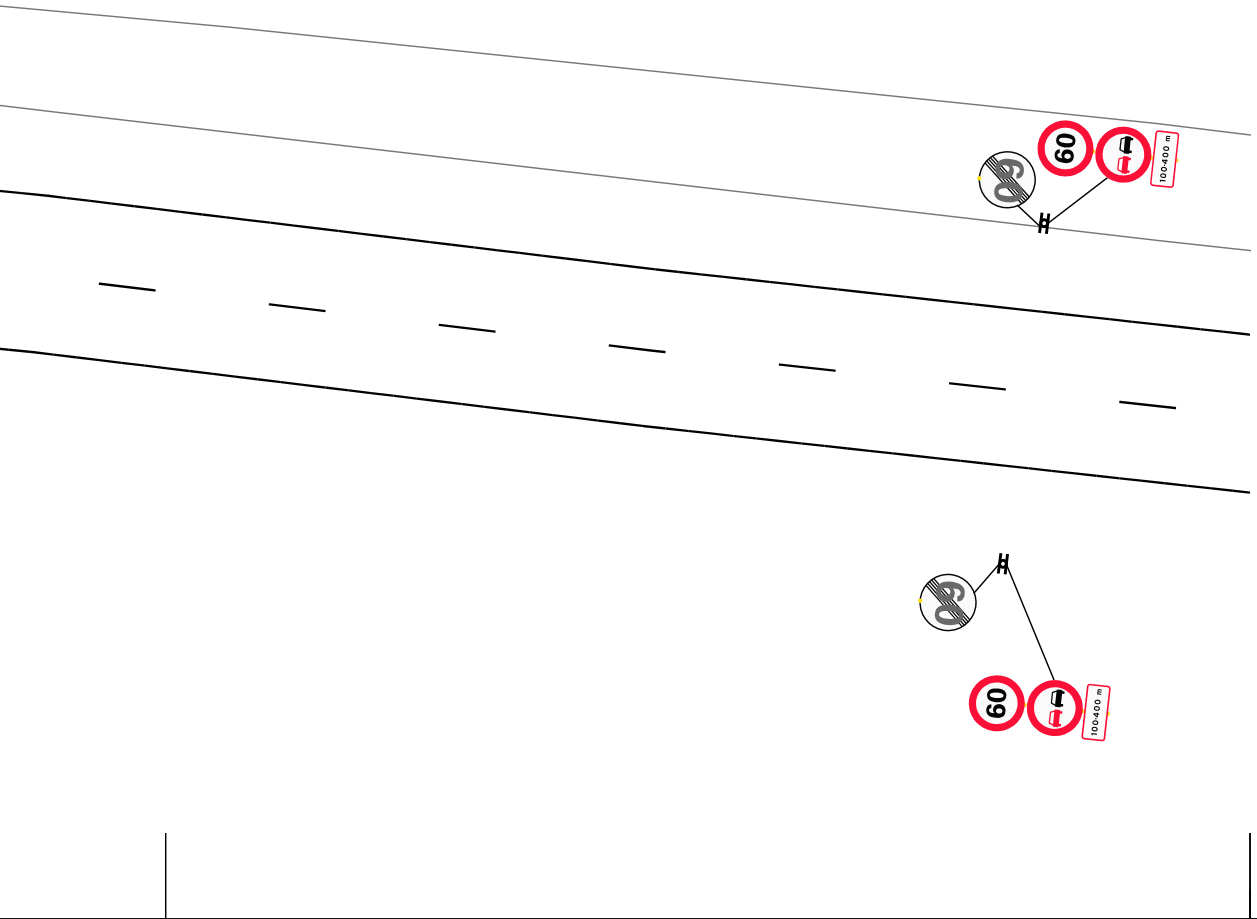
60
100-400 m
60
100-400 m

E				
D				
C				
B				
A				
REV.	DATO	ÆNDRING OMFATTER	UDFØRT AF	KS AF

Koordinater i DKTM3

Koter i DVR90

BYGHERRE	RINGSTED KOMMUNE	SAG NR.	14766
EMNE	Nordrupvej - Cykelsti Skilte- og afmærkningsplan - Venstre svingsbane	TEGN. NR.	6-0-2
		MÅL	1:250
		DATO	15.09.2017
		ING/TE	SK
		KS AF	JHe

dj&co.

DINES JØRGENSEN & CO. A/S RÅDGIVENDE INGENIØRER FRI

KIRSEBÆRALLE 9 -11
3400 HILLERØD
TLF. 48 26 06 66
www.dj-co.dk

ENERGIVEJ 3
4180 SORØ
TLF. 57 86 06 66
dj@dj-co.dk

HESTEHAVEN 21 O, 1. sal
5260 ODENSE S
TLF. 48 29 06 66

Filnavn: O:\PROJEKTER\147xx\14766 - Cykelstiprojekt Nordrupvej, Ringsted\ING\14766 - 6-0-2.dgn