

# Spildevand i Ringsted



Ringsted  
Kommune

## Spildevandsplan 2005

**Plan for håndtering af spildevand fra ejendomme på landet.**

- Spildevandskloakering
- Det åbne land

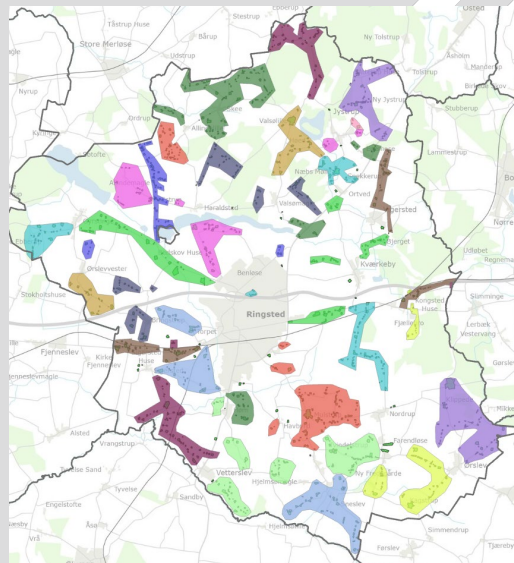
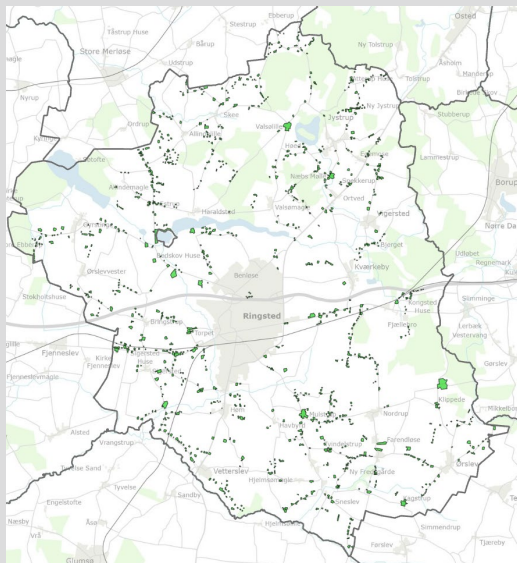


# Spildevandskloakering - hele Ringsted



Ringsted  
Kommune

- Omtrent 2000 ejendomme har fået en kloakledning til deres Spildevand
- Oplandet til søerne har haft høj prioritet - er kloakeret før 2012
- Kun enkeltstående ejendomme mangler

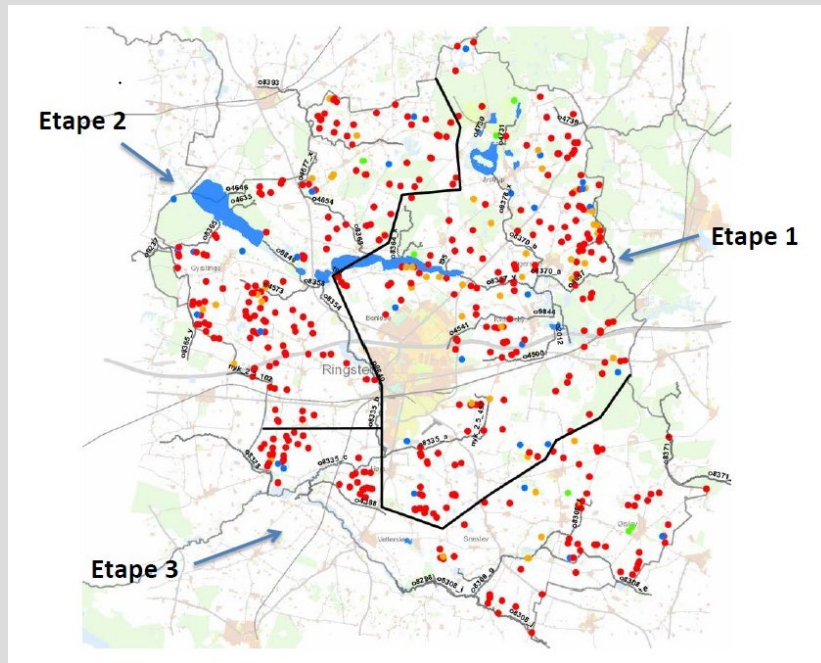


# Åben land - hele Ringsted



Ringsted  
Kommune

- Ca. 400 ejendomme har fået påbud om forbedret rensning (påbud sendt i 2017 – 2019)
- Ca. 300 ejendomme er færdige med at etablere en løsning



# Vandløb og søer



Ringsted  
Kommune

## Vandområdeplan

Statslig plan for **mål** og **indsatser** i vandløb, søer, grundvand og kystvande.

**Vandområdeplan for Sjælland 2015-21 (VP2)**

Vandområdeplan for Sjælland 2022-27 (VP3)

Vandråd – Input til indsatser på vandløbsområdet.

**Stat:** Planlægger for vandområder

**Kommune:** Realiserer indsatser i vandområder

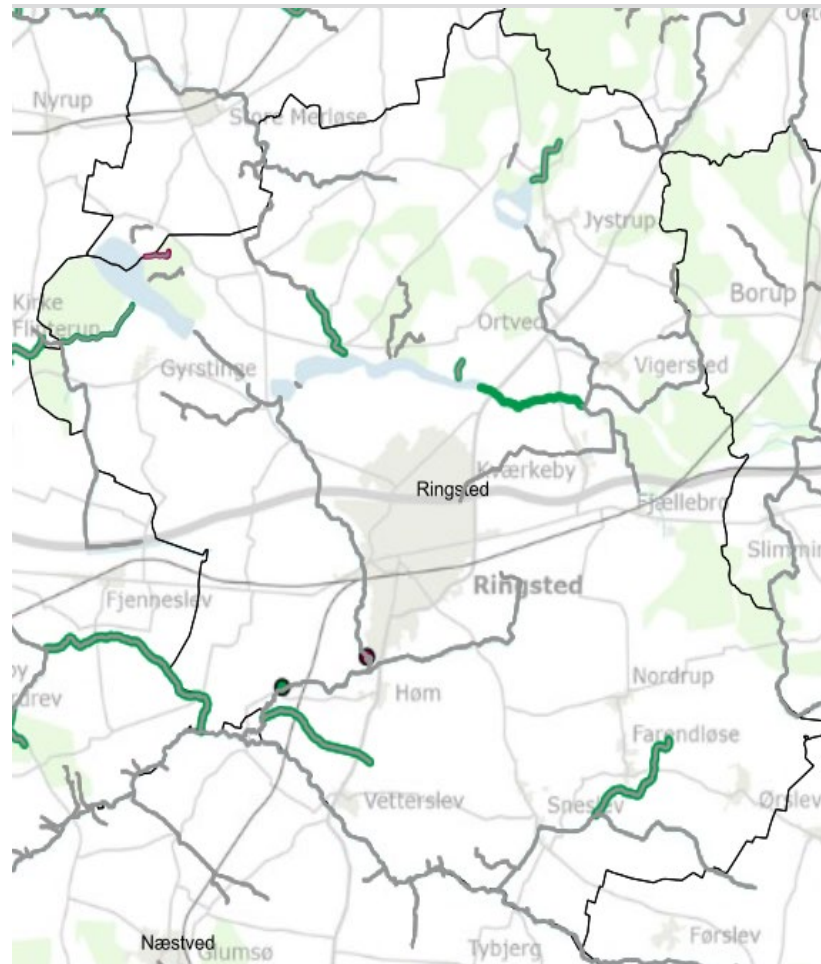
# Vandløb

- restaurering, faunapassage og p-vådområde

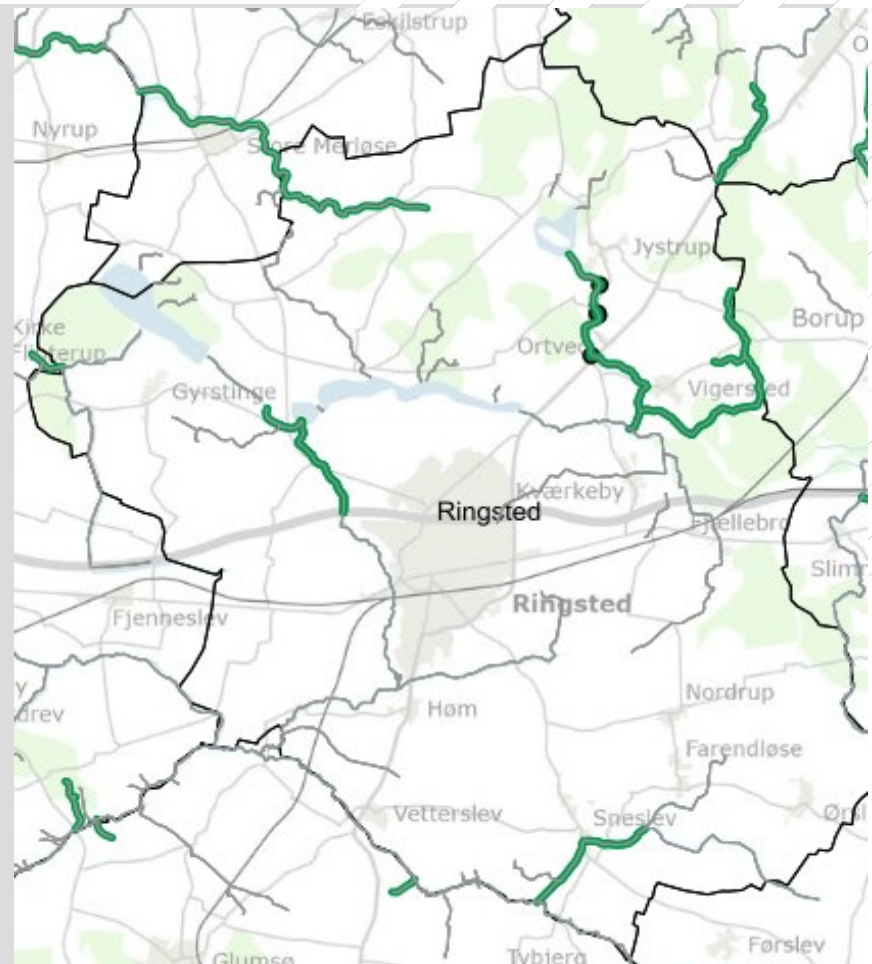


Ringsted  
Kommune

VP2 2015-2021



VP3 2021-2027

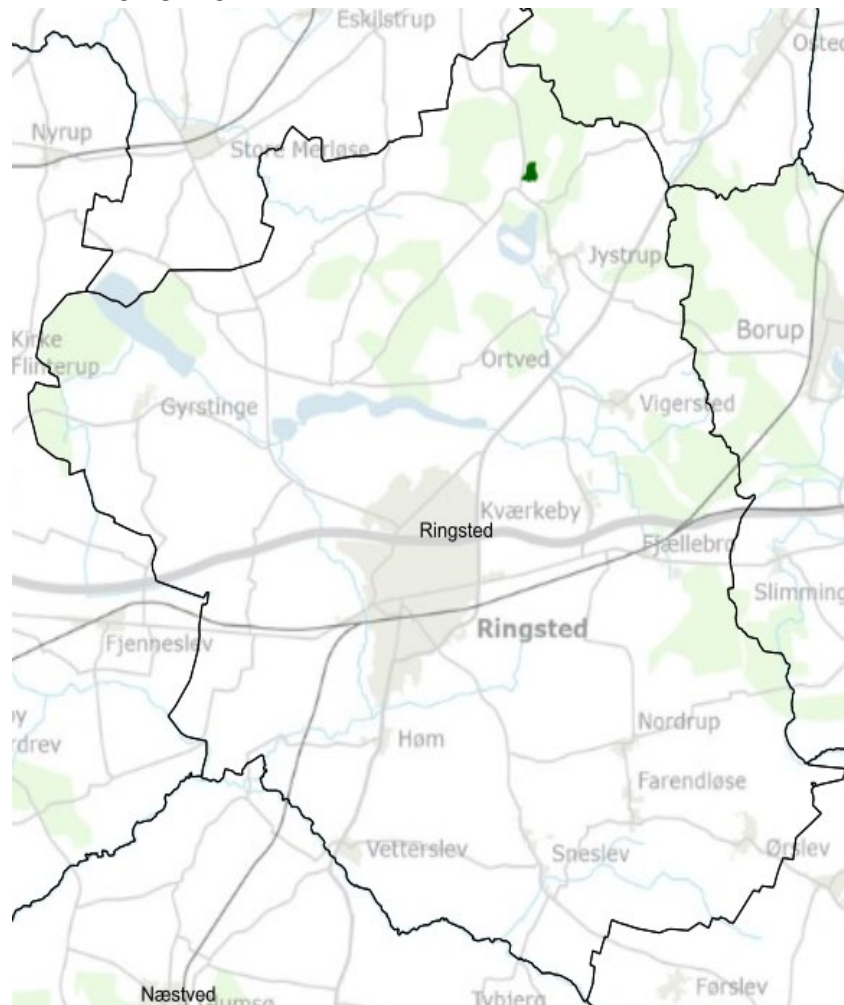


# Søer - restaurering

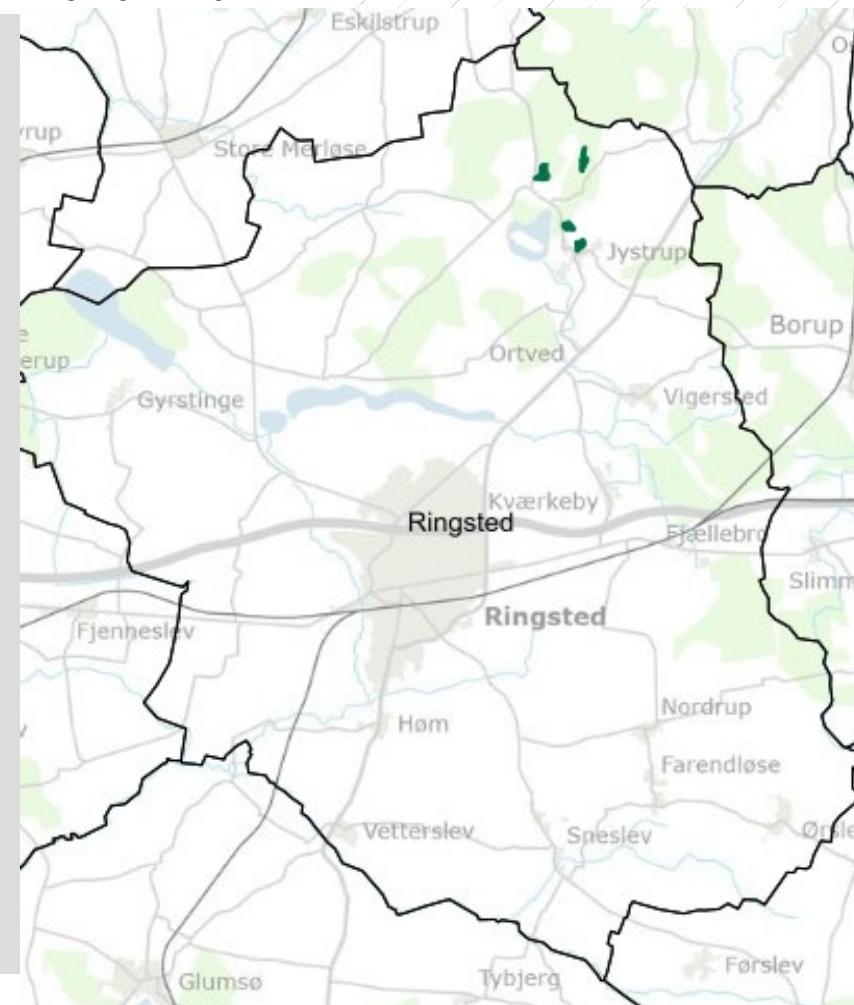


Ringsted  
Kommune

VP2 2015-2021



VP3 2021-2027



# Sørestaurering – Skjoldenæsholm Gårdsø



Ringsted  
Kommune



Foto fra vodtræk efter fredfisk - oktober 2020



Foto fra udbringning af aluminium, november 2020