









-  F14 vejvisningstavle
-  Omkørselsrute
-  Arbejdsområde
-  Start-og slutpunkt

RUTE:

- Præstevej
- Benløse By
- Smålodsvvej
- Fluebæksvej
- Holbækvej

KOORDINATSYSTEM: DkTM3/DVR90

RINGSTED KOMMUNE					
KLIMATILPASNING AF ROSKILDEVEJ I BENLØSE					
Roskildevej Omkørselsplan					
					1:2200
Proj.	CSN	Tegnet	CSN	Kontroll.	KH
					Dato 10.11.2022
				3296432-39118	

Roskildevej
fra Præstevej til
fra d. xx.xx

Roskildevej
fra Præstevej
fra d. xx.xx

Udkørsel
til
Roskildevej
spærret
fra d. xx.xx

Roskildevej
ved Fluebæksvej
fra d. xx.xx til
benløsevej

Opsættes på
Kærup Industrivej
ved indkørsel
fra Øster Ringvej

Opsættes på
Kærup Industrivej
ved indkørsel
fra Øster Ringvej

Opsættes på
Kærup Industrivej
ved indkørsel
fra Øster Ringvej