





NOTE:
 Koordinatsystem / Kotesystem er DKT3 / DVR90
 Eksisterende forhold er vist nedtonet
 Ikke målsatte parkeringspladser er 2.2m bredde
 Ikke målsatte radier er R=0.5

- SIGNATURER:**
- Ny kantsten
 - Ny kørebaneant
 - Ny stikant
 - Fortovs bagkant
 - - - Ny brostenskant
 - Ny afmærkning
 - Eksisterende skel
 - - - Stationeringslinje
 - ▨ Spærreflade
 -  Eksisterende skilt fjernes

Rev:	Tekst:	Udført:	Kontrol:	Godk:	Dato:
 Ringsted Forsyning Ringsted Kommune		Ringsted Forsyning A/S Bragesvej 18 4100 Ringsted Tlf. 69 89 80 00			
 RINGSTED KOMMUNE		Ringsted Kommune Sct. Bendtsgade 1 4100 Ringsted Tlf. 57 62 62 62			
Sag	Klimatilpasning af Roskildevej i Benløse			Dato	Afd.
Emne	Hovedprojekt Geometri og afmærkningsplan			30.06.2021	Infrastruktur
Mål	Plottil	Station 1500-1740	Kommune nr.	Tegn. Nr.	Godkendt
1:250		329		K11_H1_N1006	TAV
 MOE A/S Marskvej 29 DK - 4700 Næstved		Telefon: +45 5572 0907 CVR. nr.: 64 04 56 28 www.moe.dk		Sag nr.	
 LYTT Mindegade 13, 3 DK - 8000 Århus C		Telefon: +45 8620 3200 CVR. nr.: 20 37 85 73 www.mgarkitekter.dk		1011995	●
				19050	○