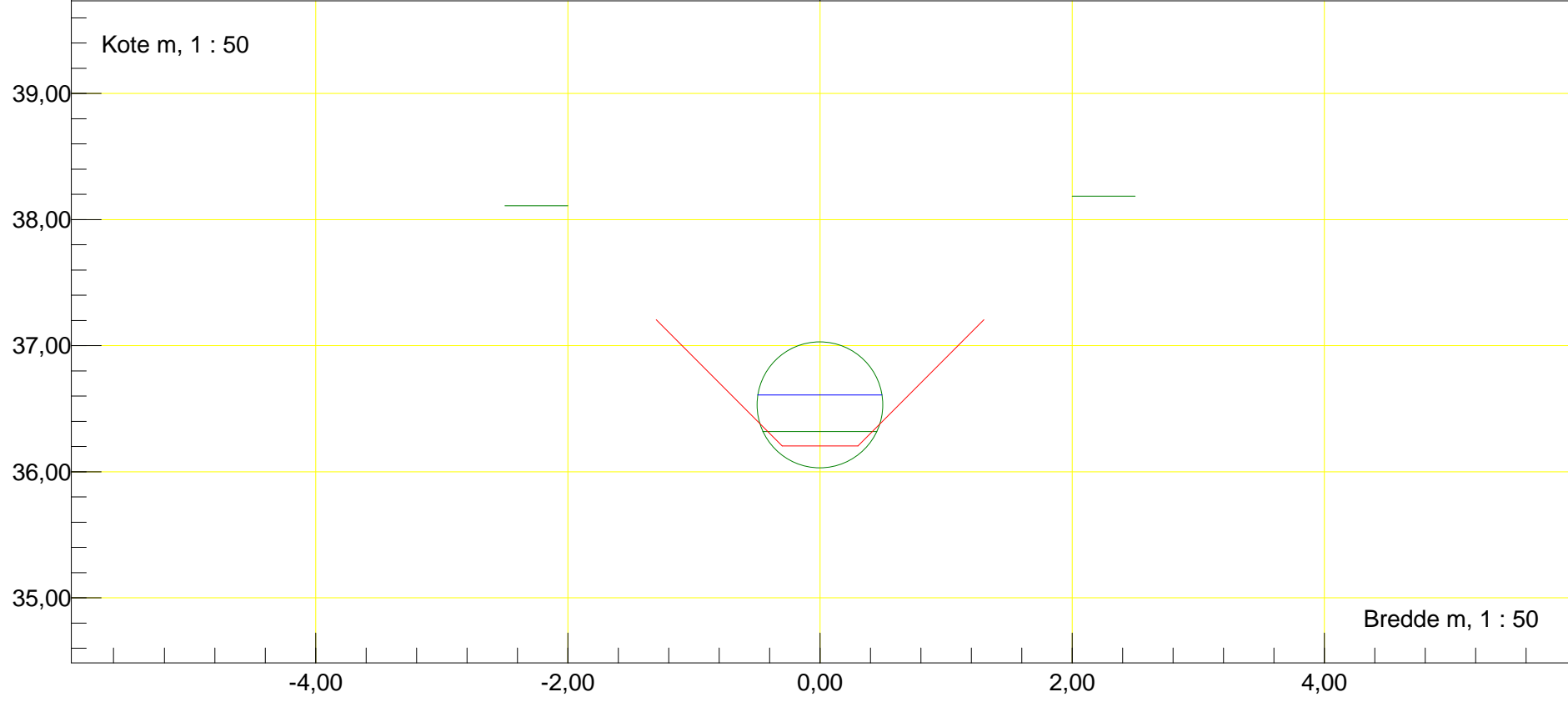
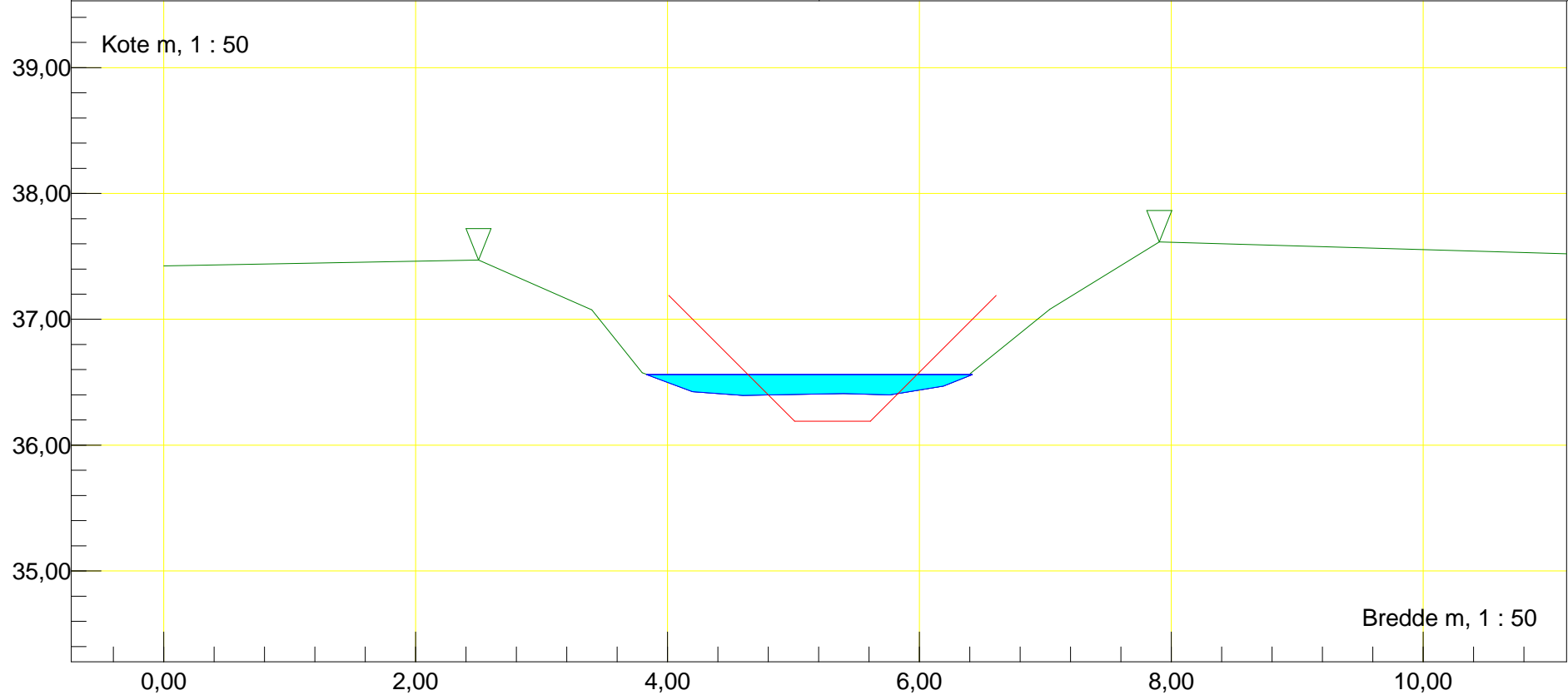


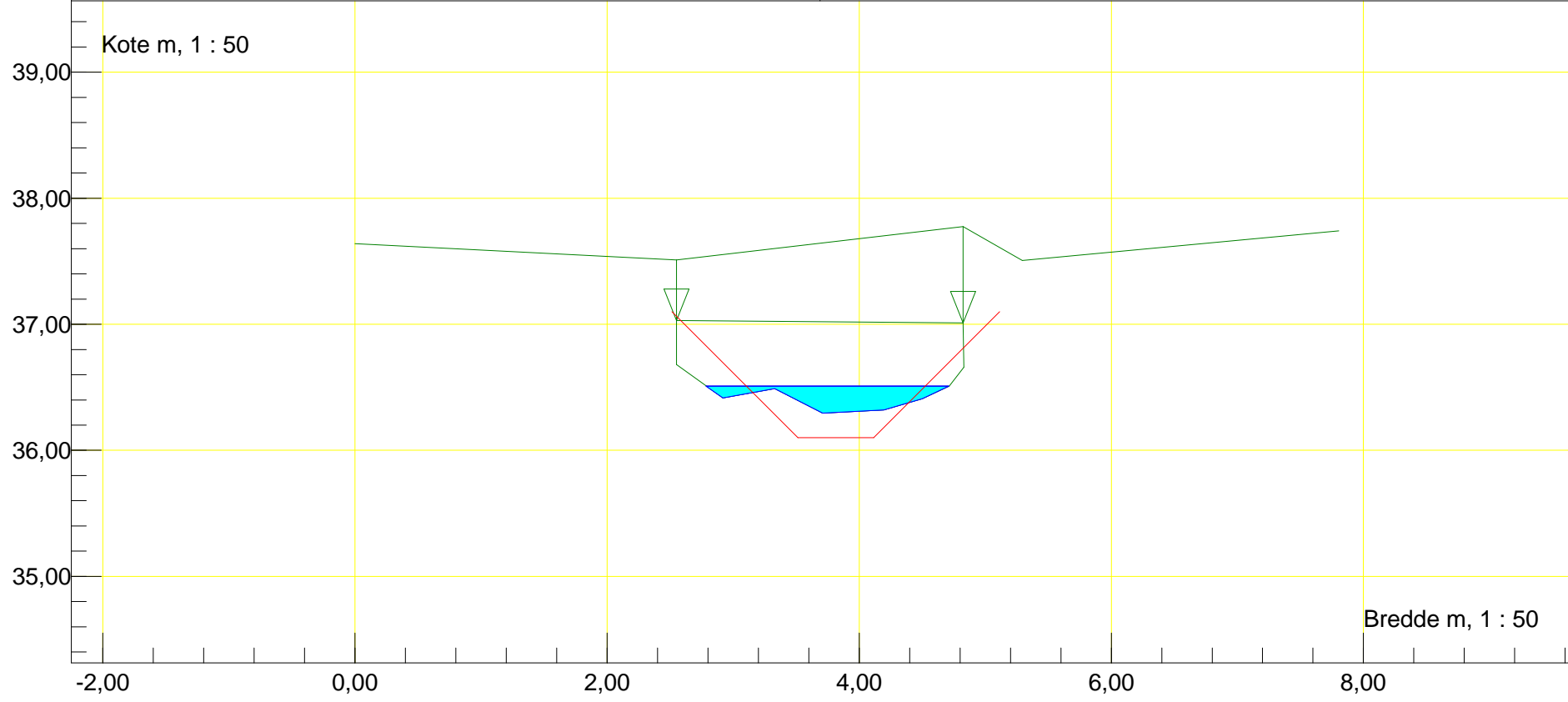
Station m : 3270 Dato : 02-07-2016	Vandløbsnavn : Kværkeby Bæk
Rør (udløb)	Strækningversion : Øvre16
Udløb Rør Ø100	
Regulativinformation: Anlæg 1 : 1	Rør bundkote m : 36,03 Rørdiameter m : 1,00
Bundbredde m : 0,6 Bundkote m : 36,21	



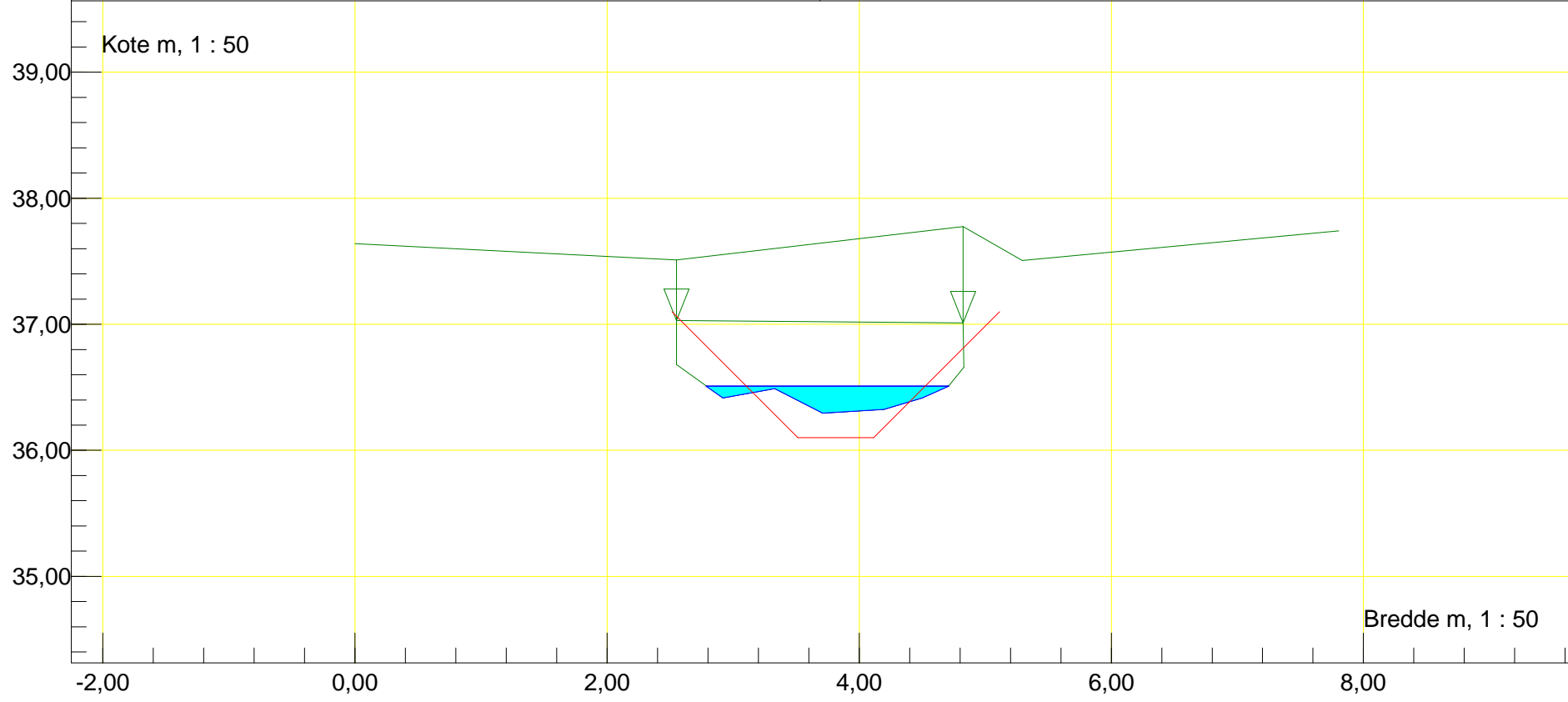
Station m : 3288,54 Dato : 02-07-2016	Vandløbsnavn : Kværkeby Bæk
Profil	Strækingsversion : Øvre16
Regulativinformation: Anlæg 1 : 1	
Bundbredde m : 0,6 Bundkote m : 36,19	



Station m : 3382	Dato : 02-07-2016	Vandløbsnavn : Kværkeby Bæk
Bro (indløb)		Strækingsversion : Øvre16
Indløb Bro		
Regulativinformation: Anlæg 1 : 1		O. kant brodække m : 37,55
Bundbredde m : 0,6	Bundkote m : 36,1	



Station m : 3384	Dato : 02-07-2016	Vandløbsnavn : Kværkeby Bæk
Bro (Udløb)		Strækingsversion : Øvre16
Udløb Bro		
Regulativinformation: Anlæg 1 : 1		O. kant brodække m : 37,55
Bundbredde m : 0,6	Bundkote m : 36,1	



Station m : 3405,94 Dato : 02-07-2016

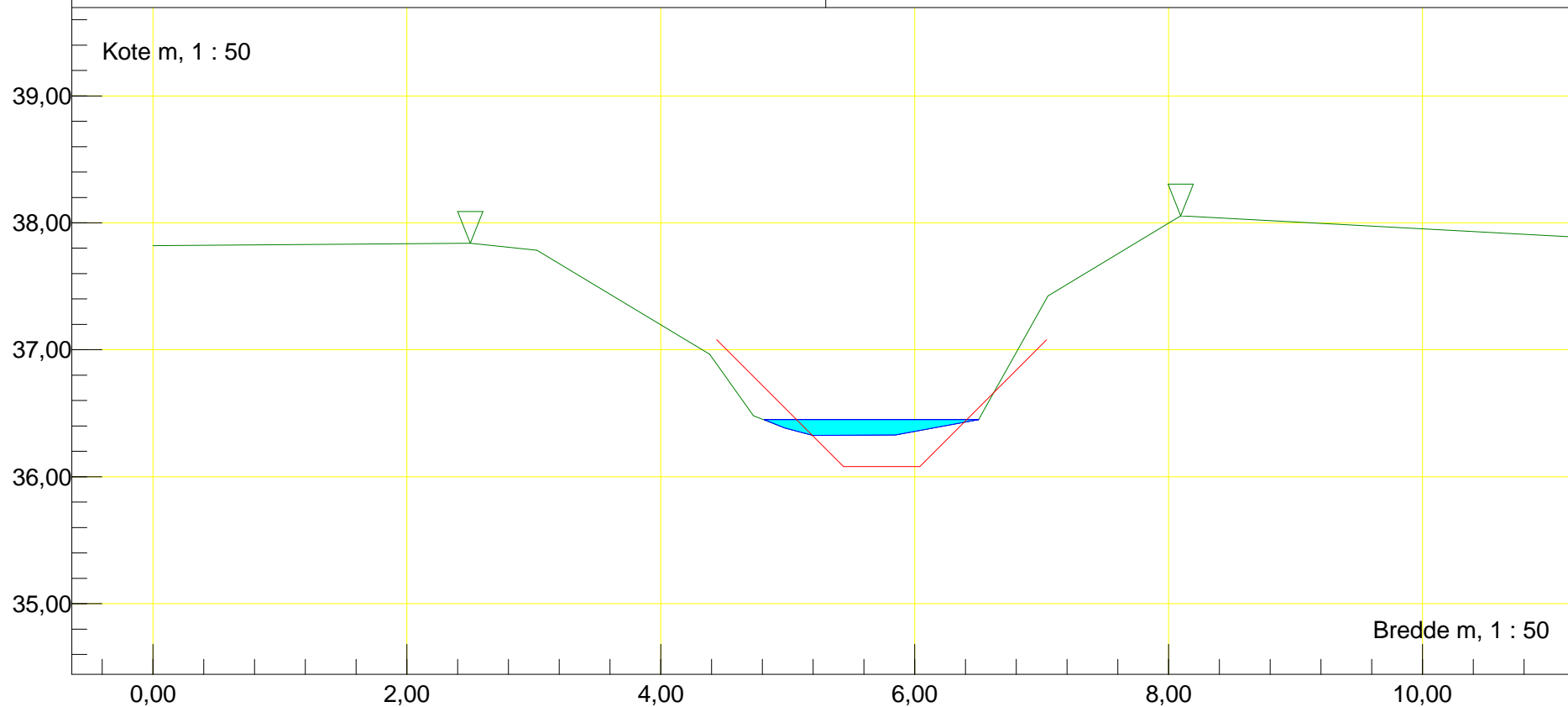
Vandløbsnavn : Kværkeby Bæk

Profil

Strækingsversion : Øvre16

Regulativinformation: Anlæg 1 : 1

Bundbredde m : 0,6 Bundkote m : 36,08



Station m : 3549,41 Dato : 02-07-2016

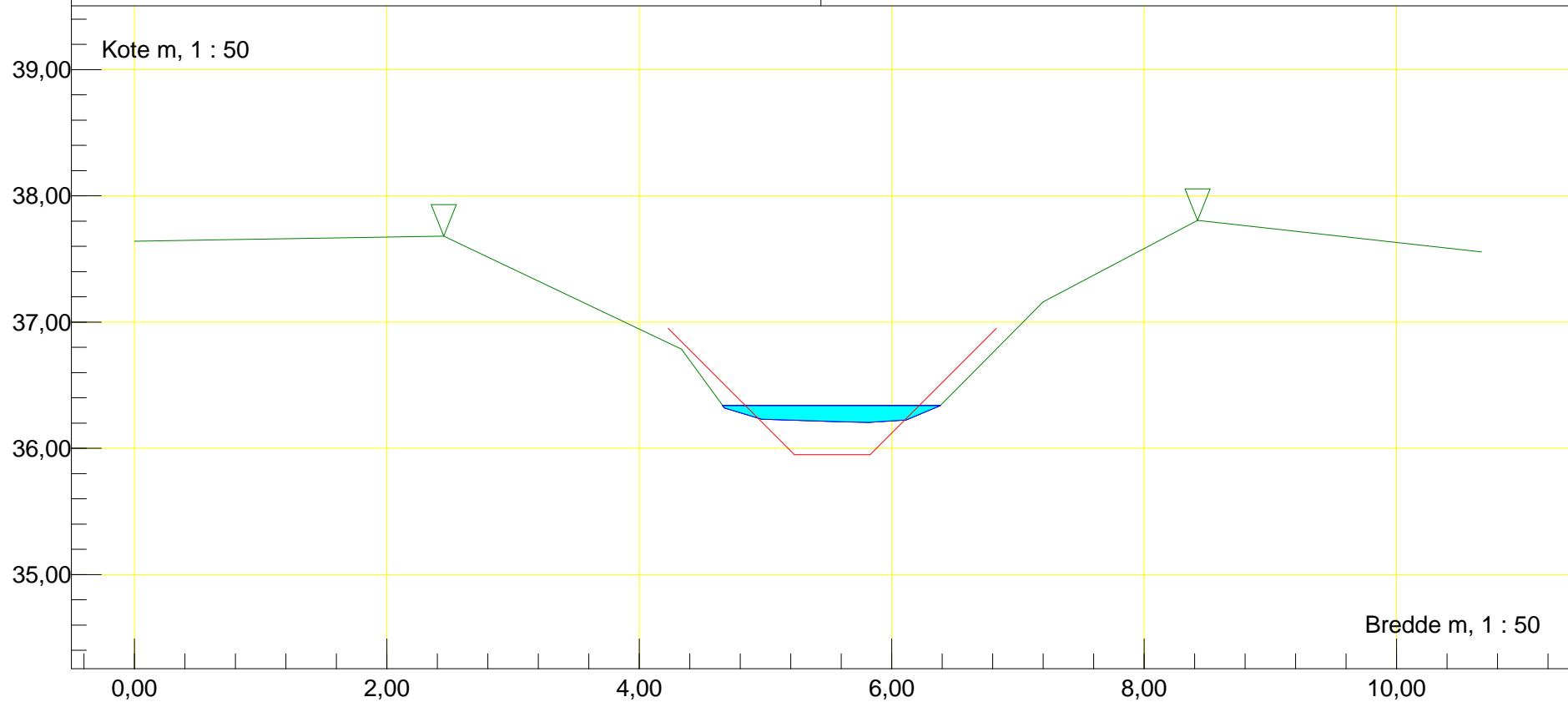
Vandløbsnavn : Kværkeby Bæk

Profil

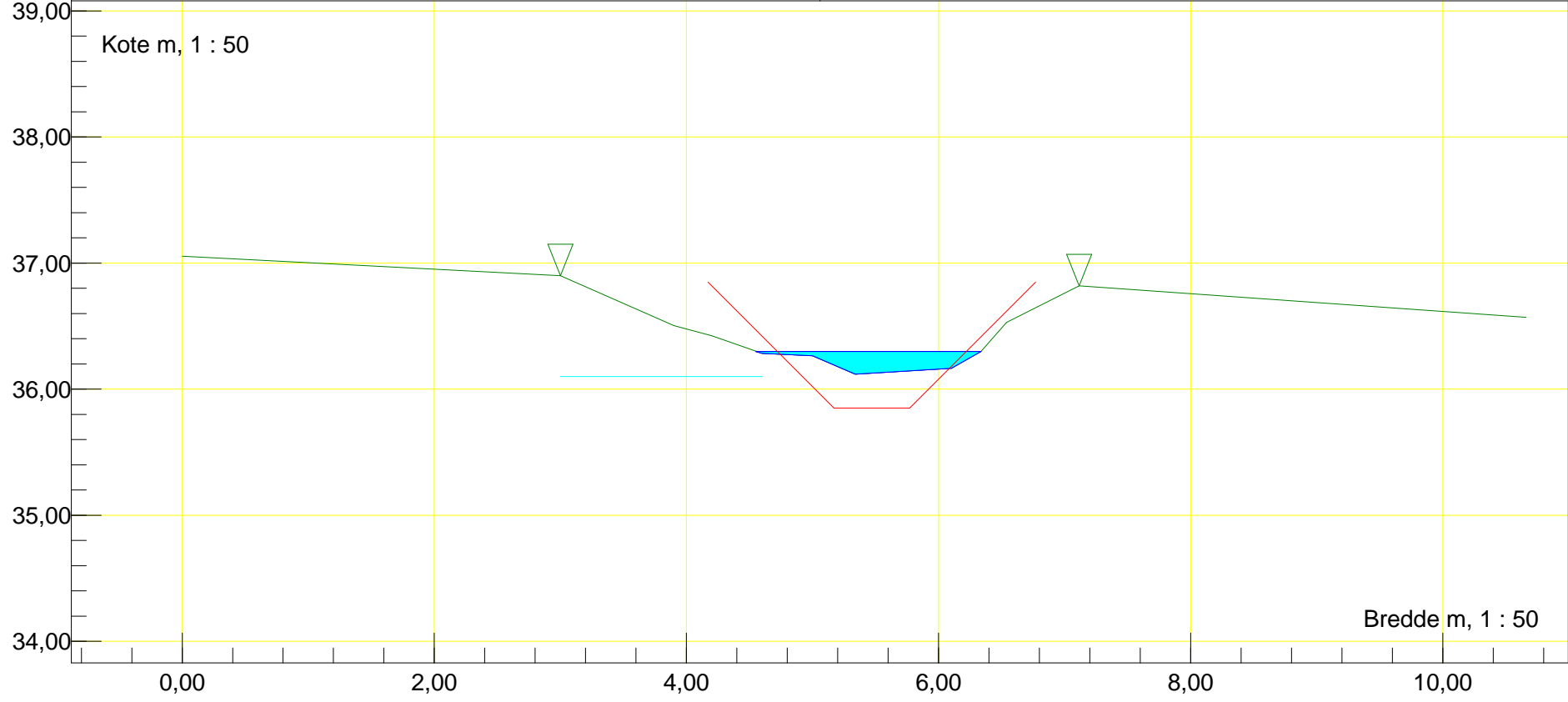
Strækingsversion : Øvre16

Regulativinformation: Anlæg 1 : 1

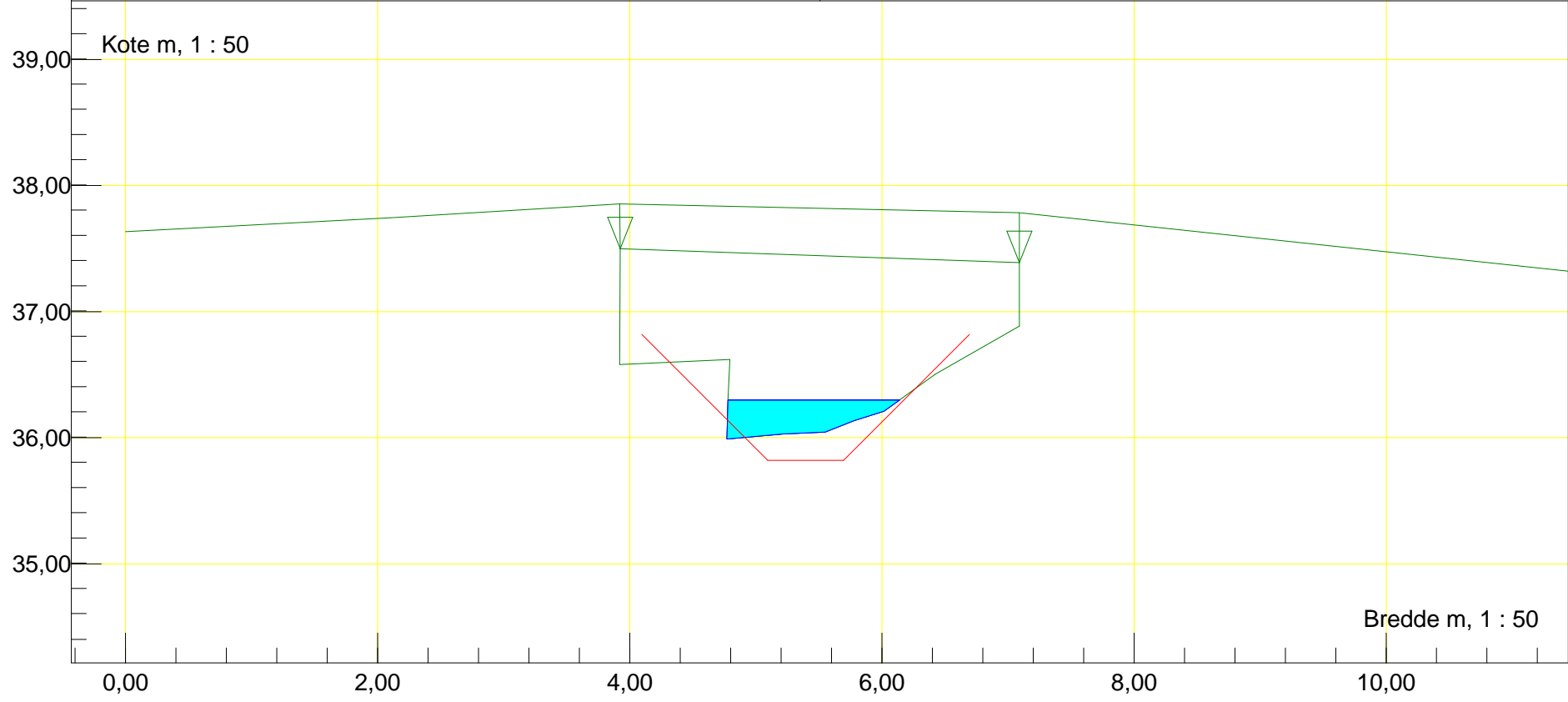
Bundbredde m : 0,6 Bundkote m : 35,95



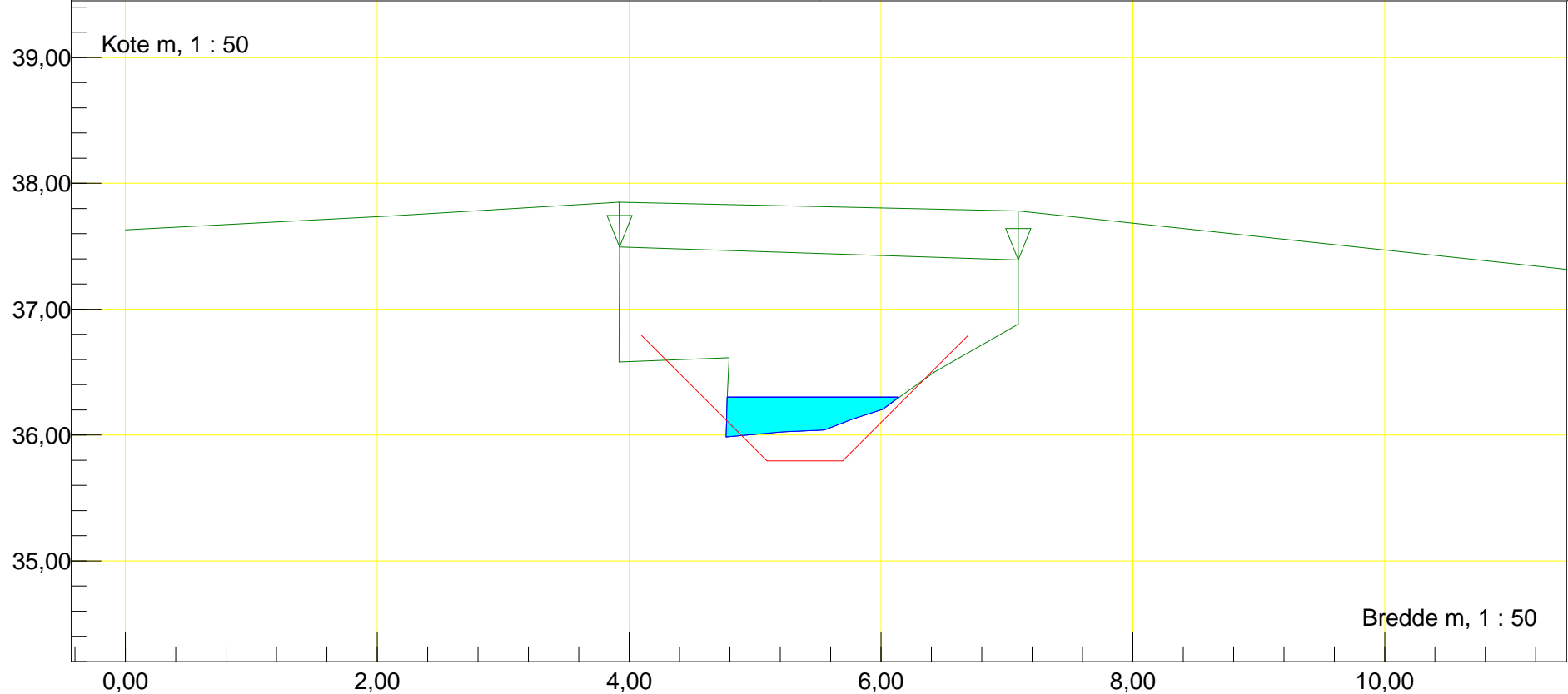
Station m : 3654,33	Dato : 02-07-2016	Vandløbsnavn : Kværkeby Bæk
Profil	Åbent tilløb, venstre	Strækingsversion : Øvre16
Åbent tilløb V		
Regulativinformation: Anlæg 1 : 1		
Bundbredde m : 0,6	Bundkote m : 35,85	Bund i tilløb m : 36,10 Till. bundbredde m : 1,00



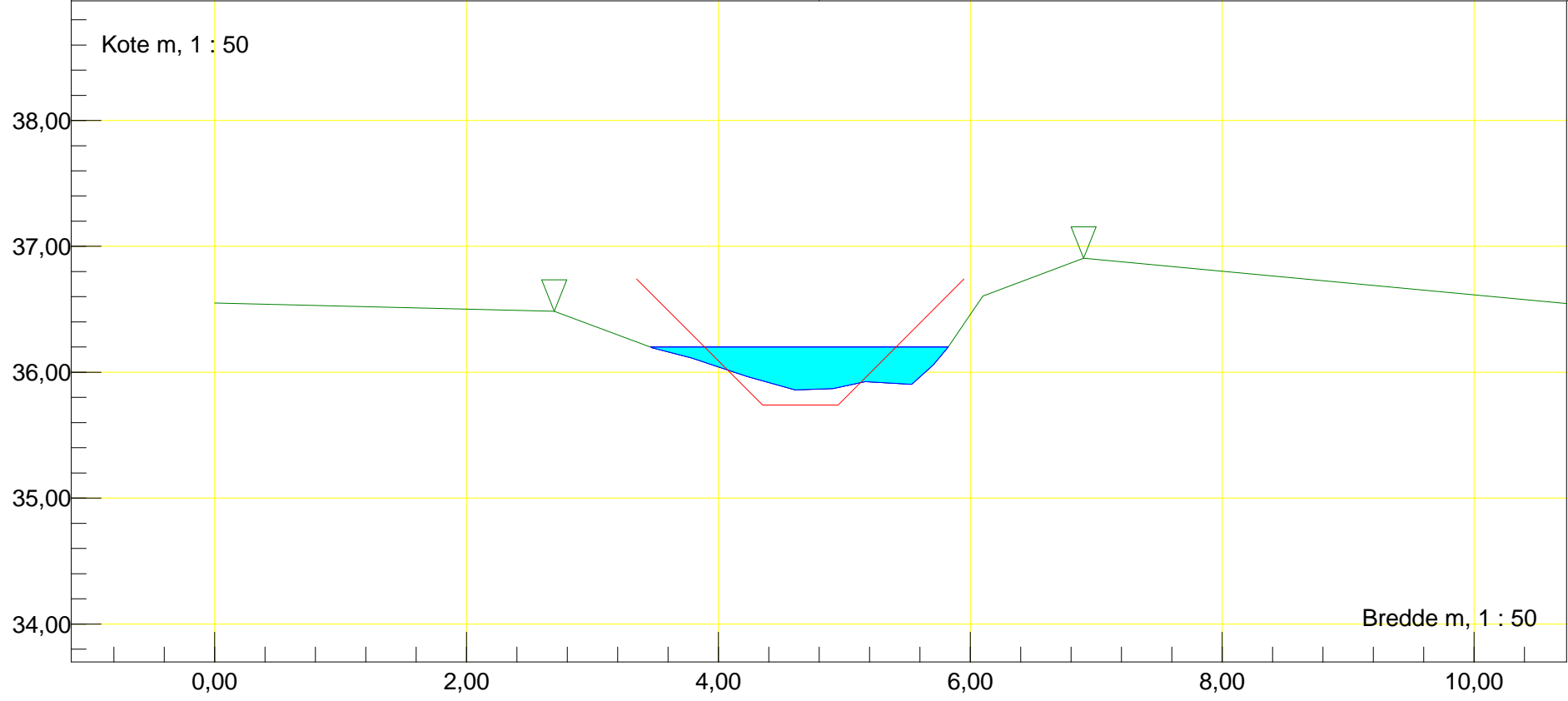
Station m : 3689	Dato : 02-07-2016	Vandløbsnavn : Kværkeby Bæk
Bro (indløb)		Strækingsversion : Øvre16
Indløb Bro		
Regulativinformation: Anlæg 1 : 1		O. kant brodække m : 37,82
Bundbredde m : 0,6	Bundkote m : 35,82	



Station m : 3693	Dato : 02-07-2016	Vandløbsnavn : Kværkeby Bæk
Bro (Udløb)		Strækingsversion : Øvre16
Udløb Bro		
Regulativinformation: Anlæg 1 : 1		O. kant brodække m : 37,82
Bundbredde m : 0,6	Bundkote m : 35,8	



Station m : 3780,08 Dato : 02-07-2016	Vandløbsnavn : Kværkeby Bæk
Profil	Strækingsversion : Øvre16
Regulativinformation: Anlæg 1 : 1	
Bundbredde m : 0,6 Bundkote m : 35,74	



Station m : 3847,31 Dato : 02-07-2016

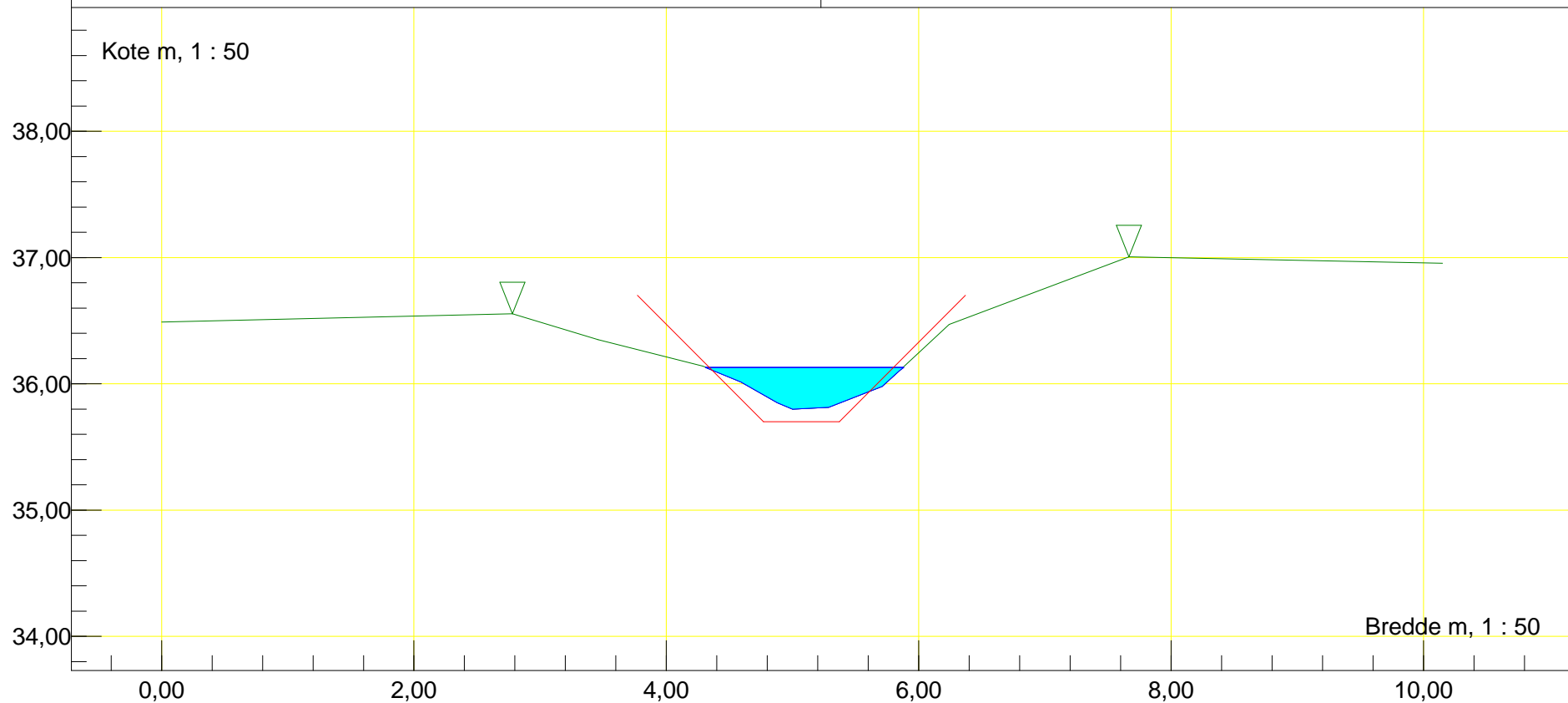
Vandløbsnavn : Kværkeby Bæk

Profil

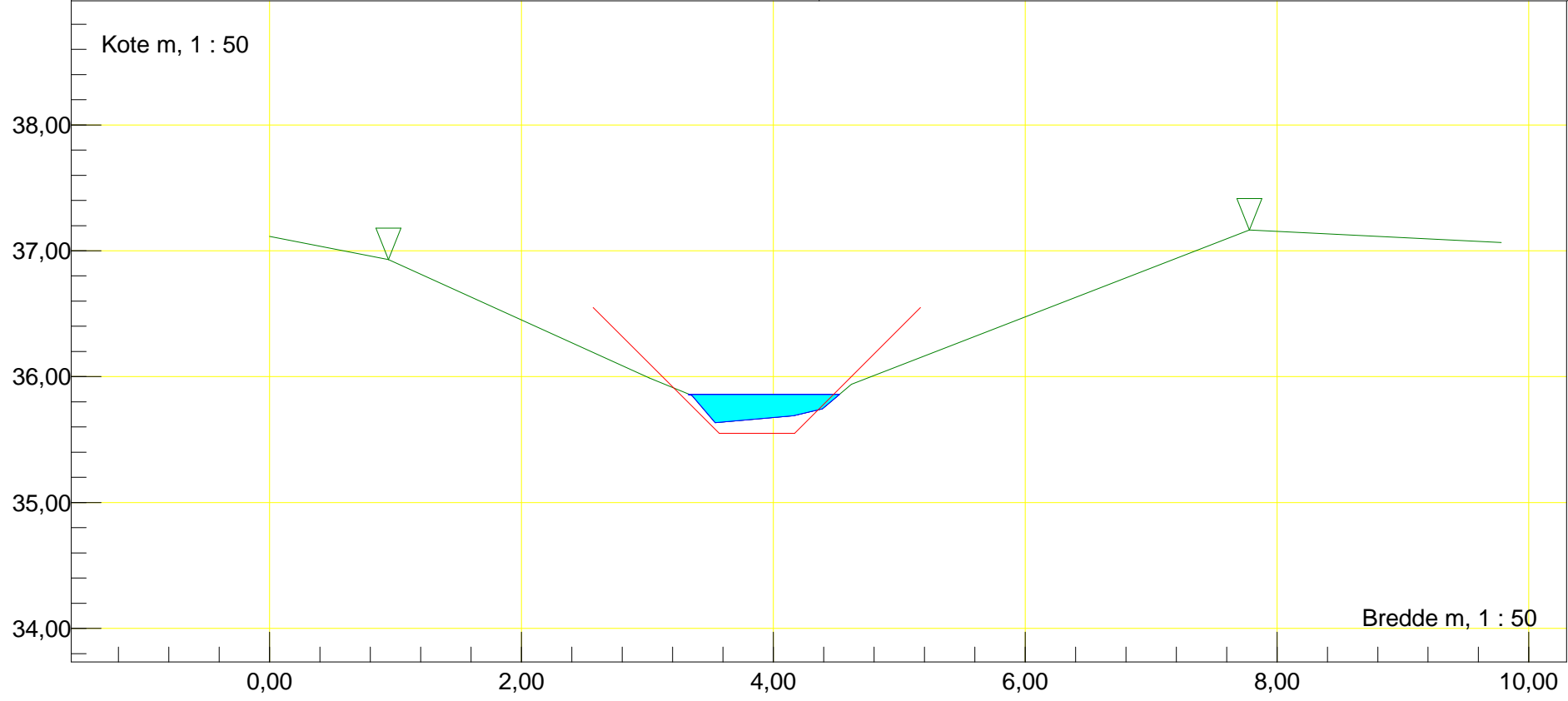
Strækingsversion : Øvre16

Regulativinformation: Anlæg 1 : 1

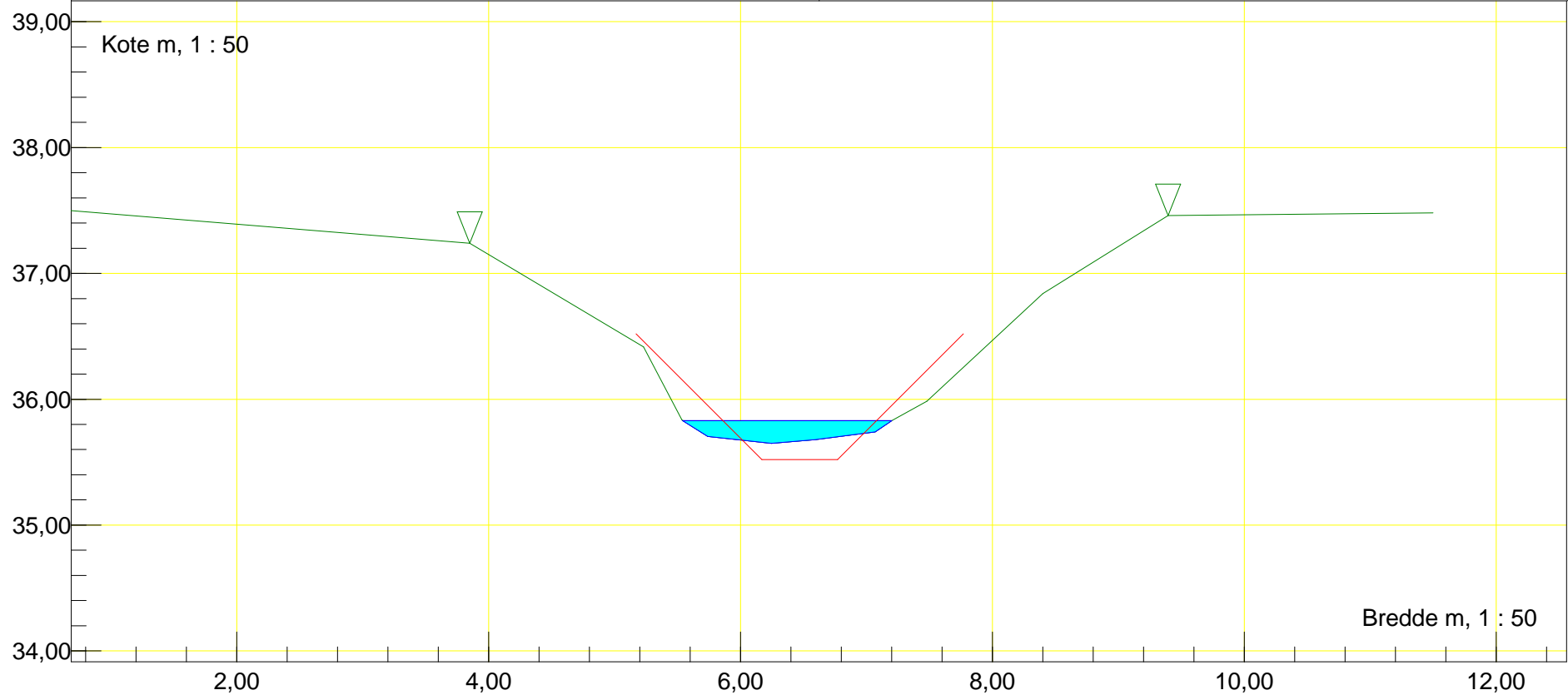
Bundbredde m : 0,6 Bundkote m : 35,7



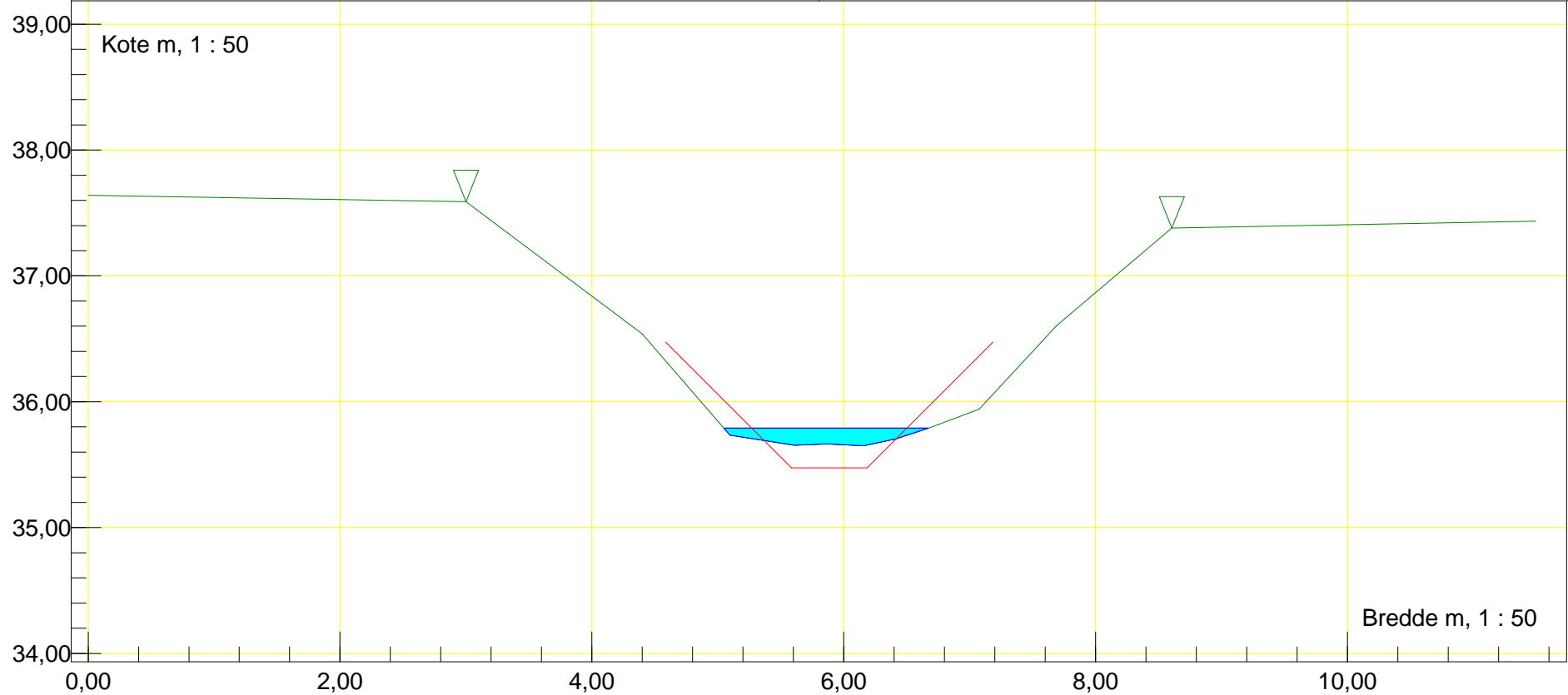
Station m : 4072,82 Dato : 02-07-2016	Vandløbsnavn : Kværkeby Bæk
Profil	Strækingsversion : Øvre16
Regulativinformation: Anlæg 1 : 1	
Bundbredde m : 0,6 Bundkote m : 35,55	



Station m : 4120,87 Dato : 02-07-2016	Vandløbsnavn : Kværkeby Bæk
Profil	Strækingsversion : Øvre16
Regulativinformation: Anlæg 1 : 1	
Bundbredde m : 0,6 Bundkote m : 35,52	



Station m : 4185,86 Dato : 02-07-2016	Vandløbsnavn : Kværkeby Bæk
Profil	Strækningversion : Øvre16
Regulativinformation: Anlæg 1 : 1	
Bundbredde m : 0,6 Bundkote m : 35,48	



Station m : 4242	Dato : 02-07-2016	Vandløbsnavn : Kværkeby Bæk
Rør (indløb)	Skala	Strækningversion : Øvre16
Indløb Rør Ø100, Skala H		
Regulativinformation:	Anlæg 1 : 0,01	Rør bundkote m : 35,39 Rørdiameter m : 1,00
Bundbredde m : 1	Bundkote m : 35,44	Skalatop m : 36,82 Skalalængde m : 1,00

