

Station m : 19,25 Dato : 18-04-2017

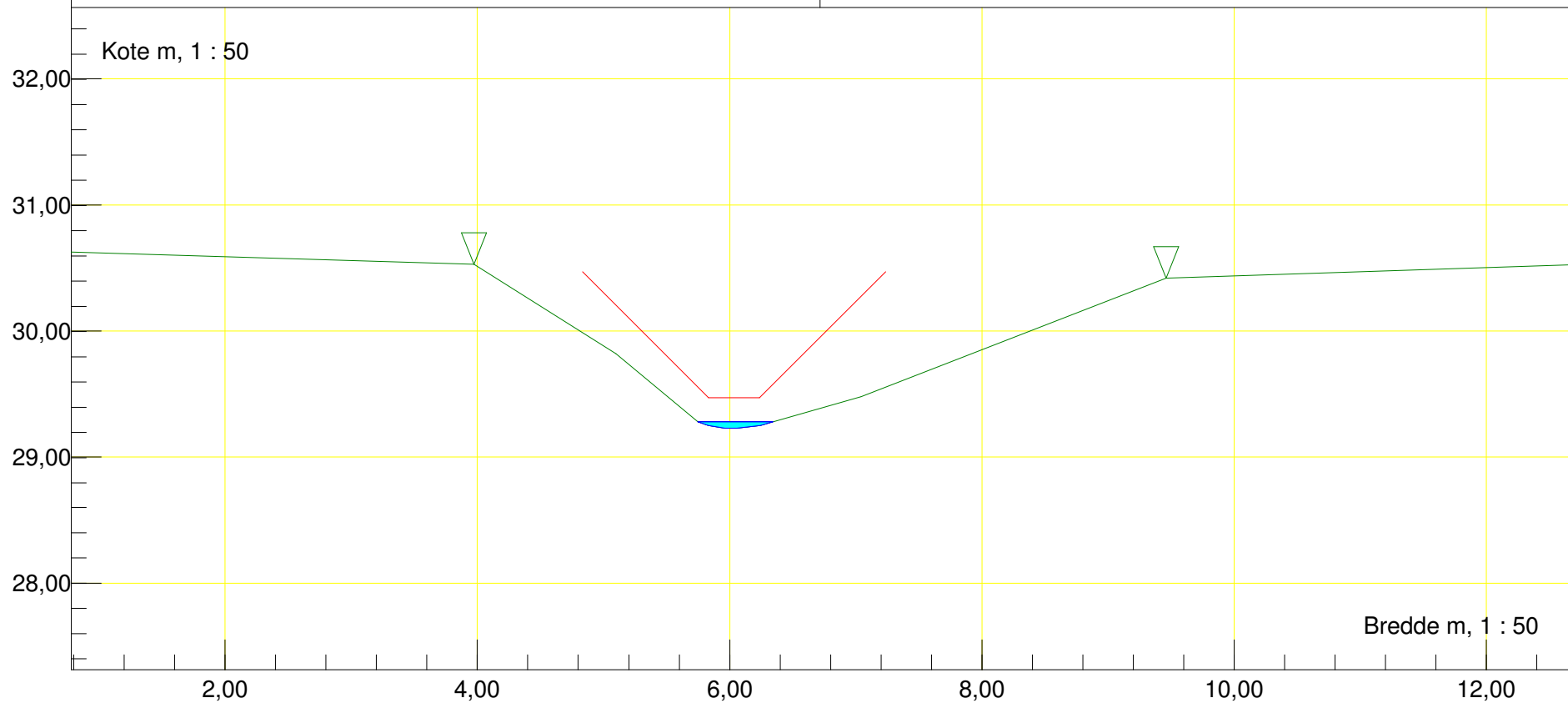
Vandløbsnavn : Øllemose Bæk

Profil

Strækingsversion : Øllemose Bæk 17

Regulativinformation: Anlæg 1 : 1

Bundbredde m : 0,4 Bundkote m : 29,47



Station m : 115,18 Dato : 18-04-2017

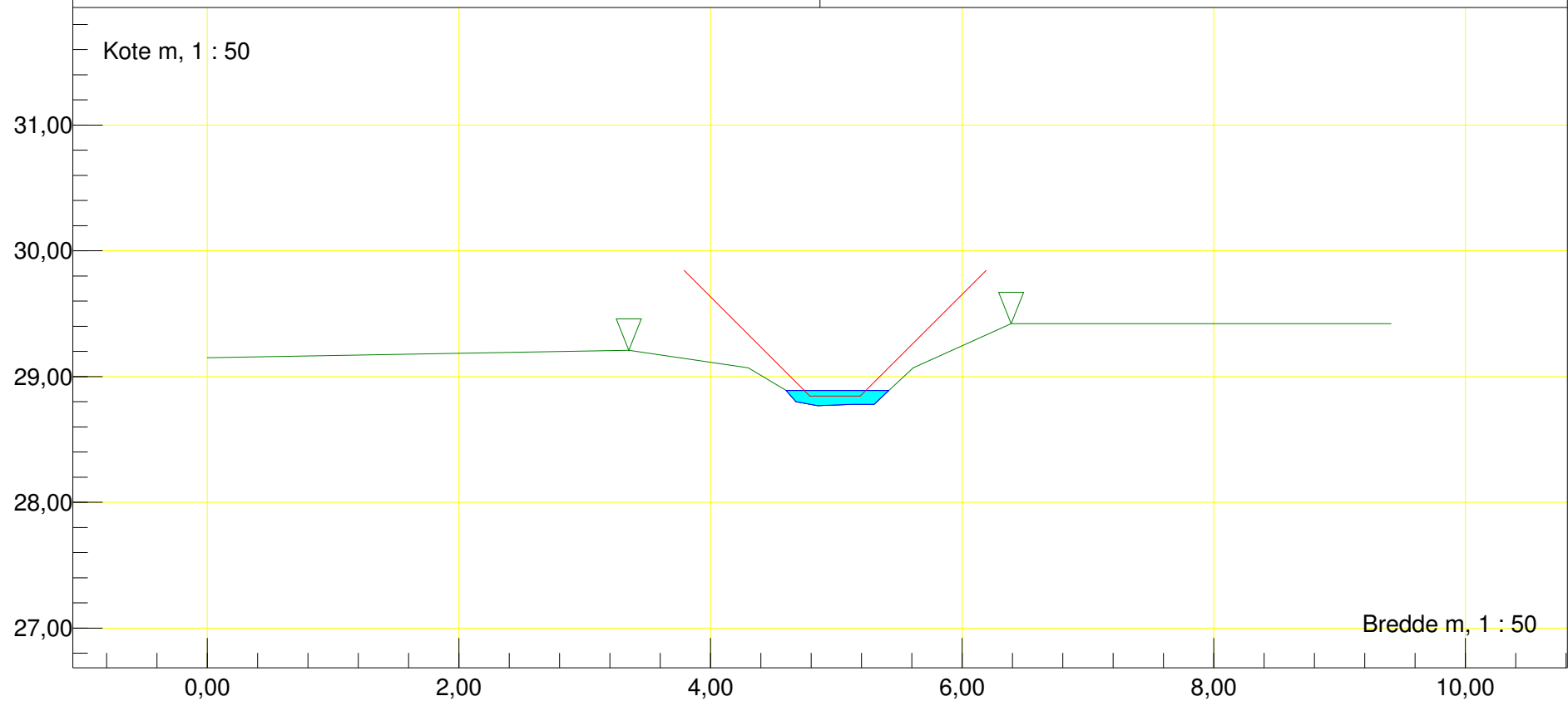
Vandløbsnavn : Øllemose Bæk

Profil

Strækingsversion : Øllemose Bæk 17

Regulativinformation: Anlæg 1 : 1

Bundbredde m : 0,4 Bundkote m : 28,84



Station m : 212,6 Dato : 18-04-2017

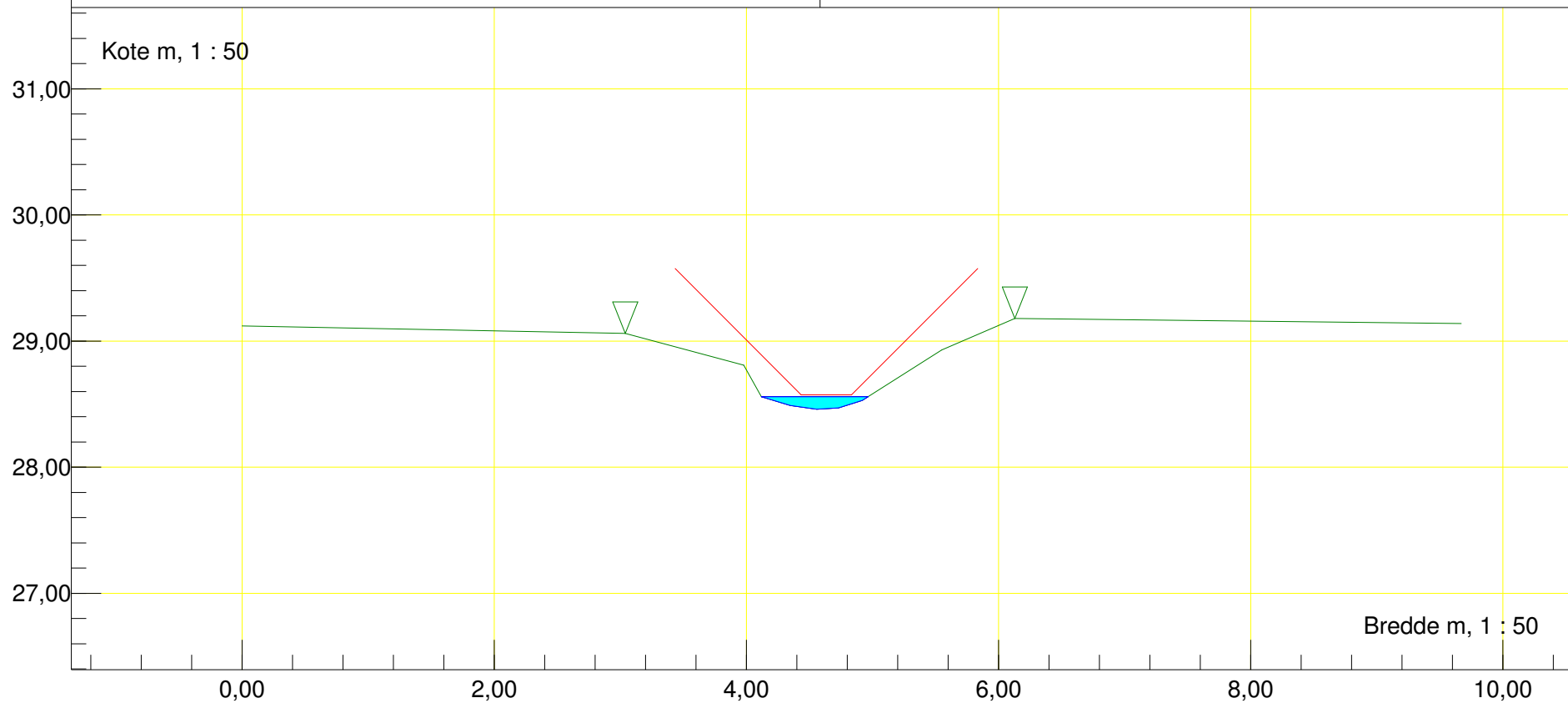
Vandløbsnavn : Øllemose Bæk

Profil

Strækingsversion : Øllemose Bæk 17

Regulativinformation: Anlæg 1 : 1

Bundbredde m : 0,4 Bundkote m : 28,58



Station m : 298,78 Dato : 18-04-2017

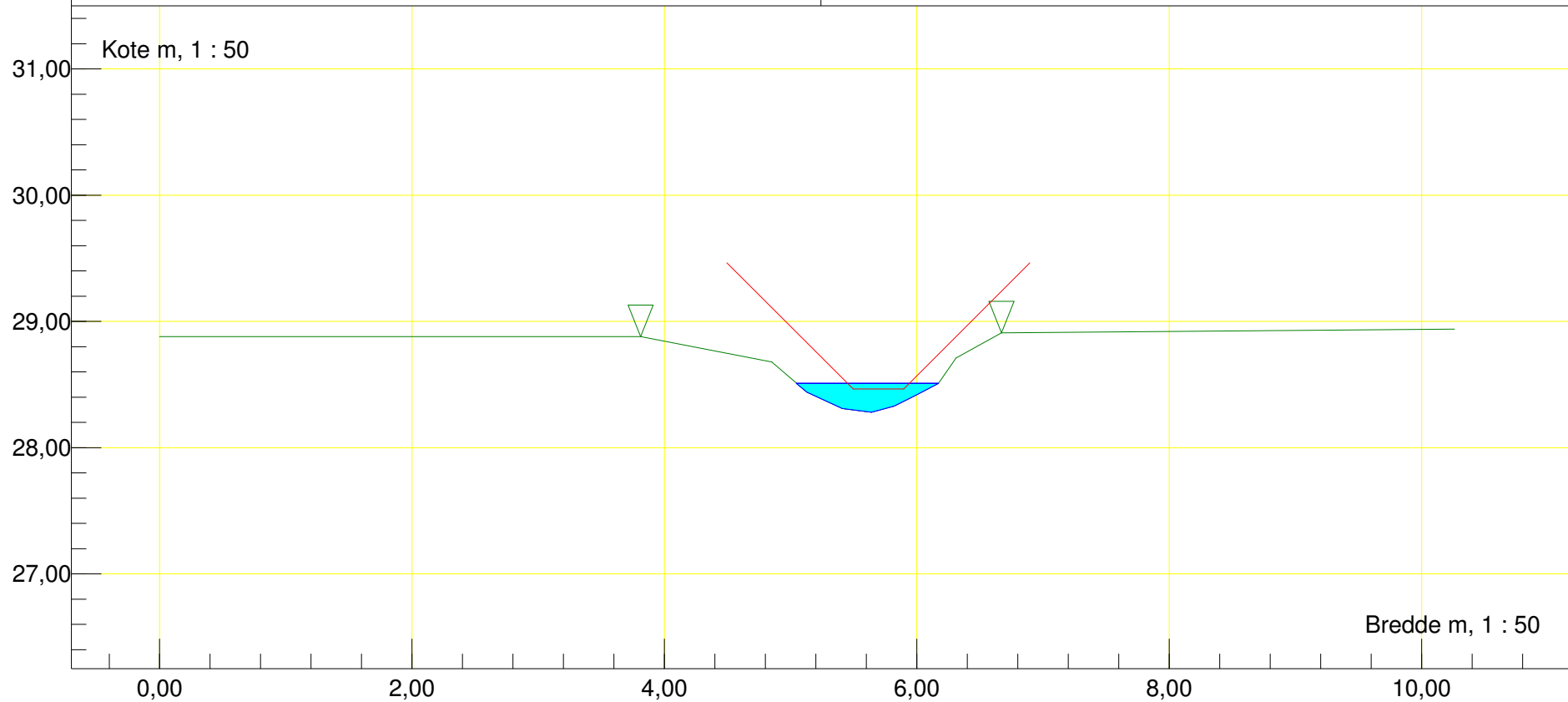
Vandløbsnavn : Øllemose Bæk

Profil

Strækingsversion : Øllemose Bæk 17

Regulativinformation: Anlæg 1 : 1

Bundbredde m : 0,4 Bundkote m : 28,46



Station m : 359,2 Dato : 18-04-2017

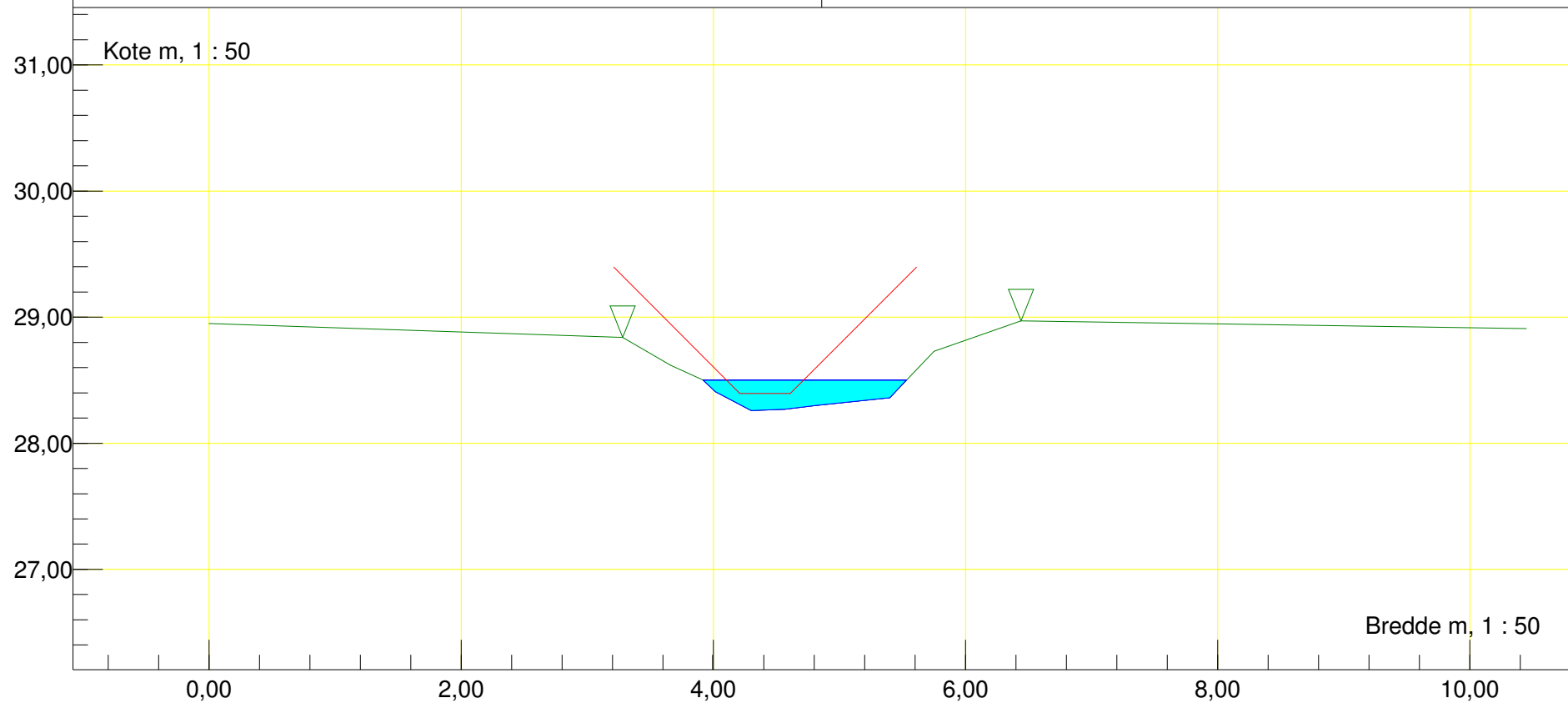
Vandløbsnavn : Øllemose Bæk

Profil

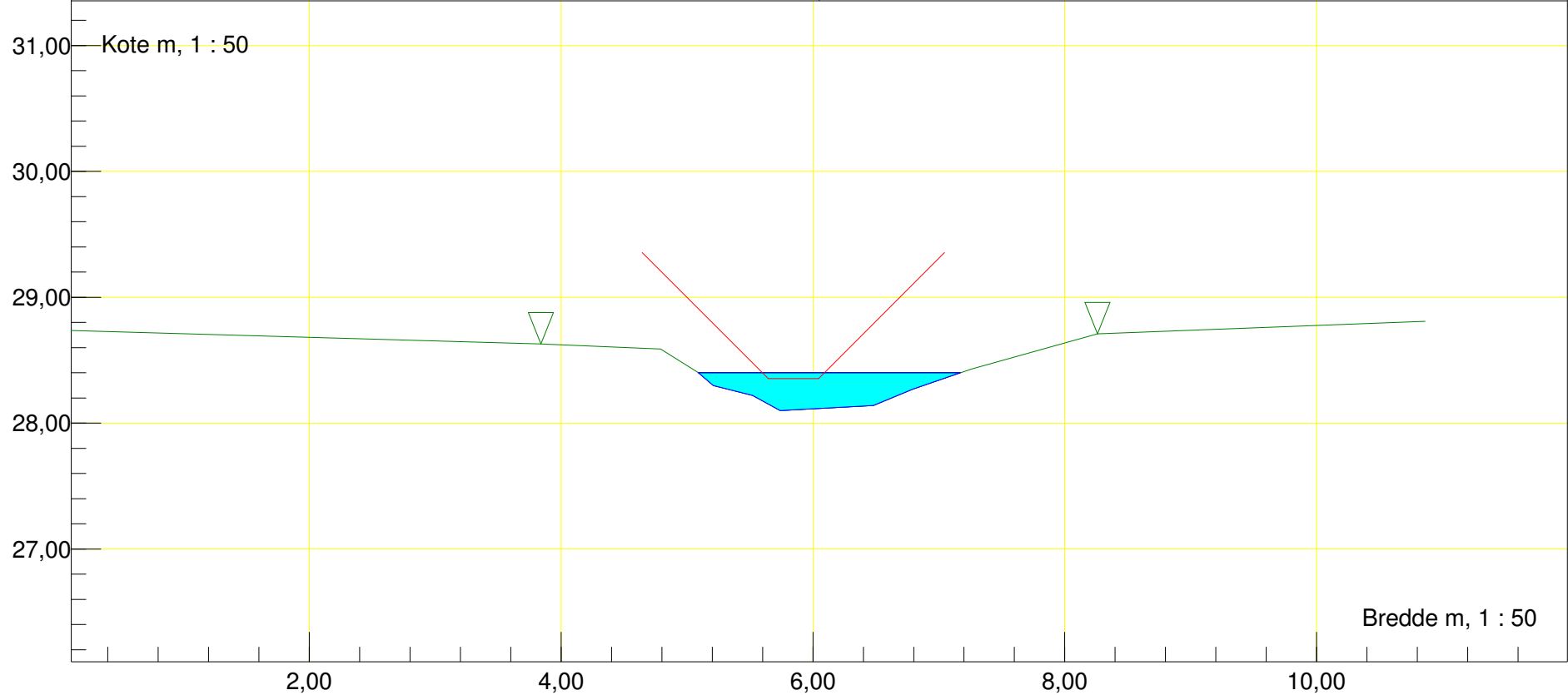
Strækingsversion : Øllemose Bæk 17

Regulativinformation: Anlæg 1 : 1

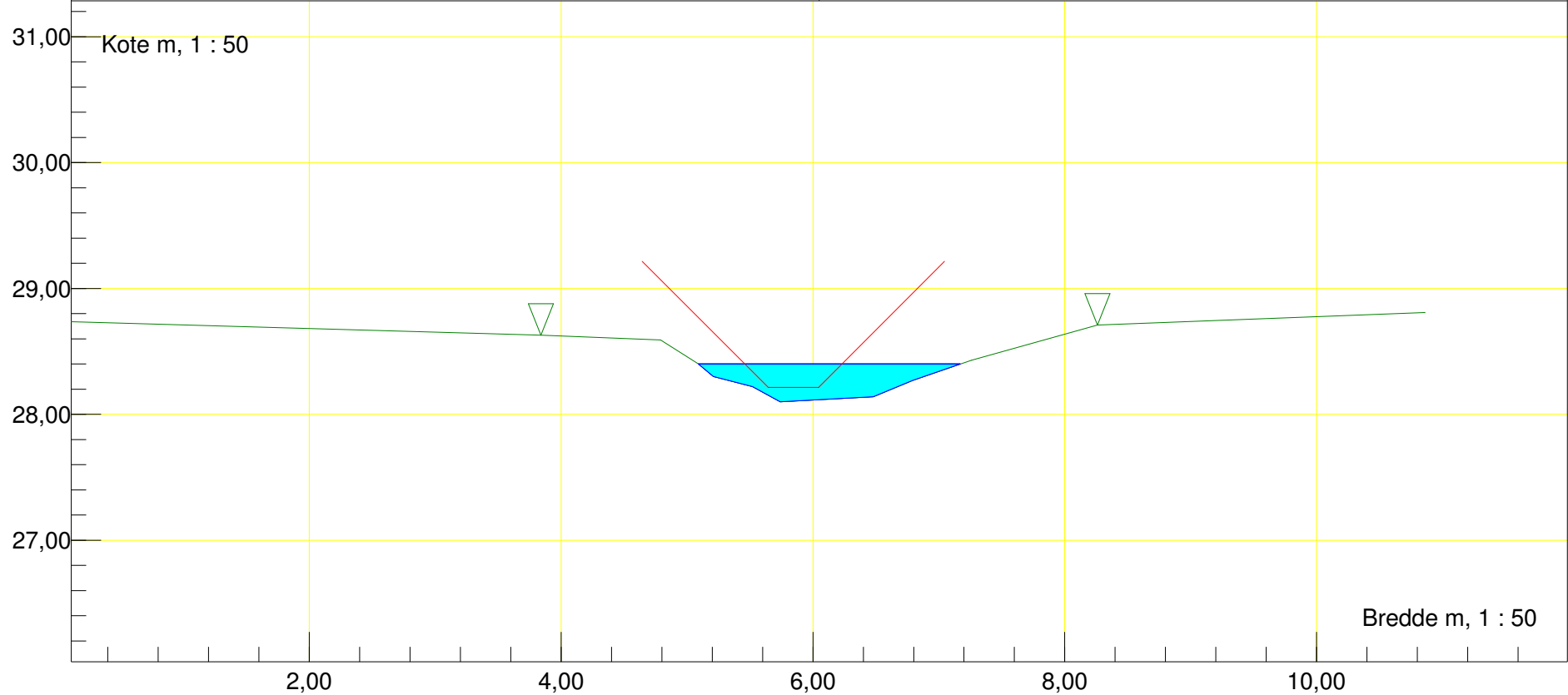
Bundbredde m : 0,4 Bundkote m : 28,4



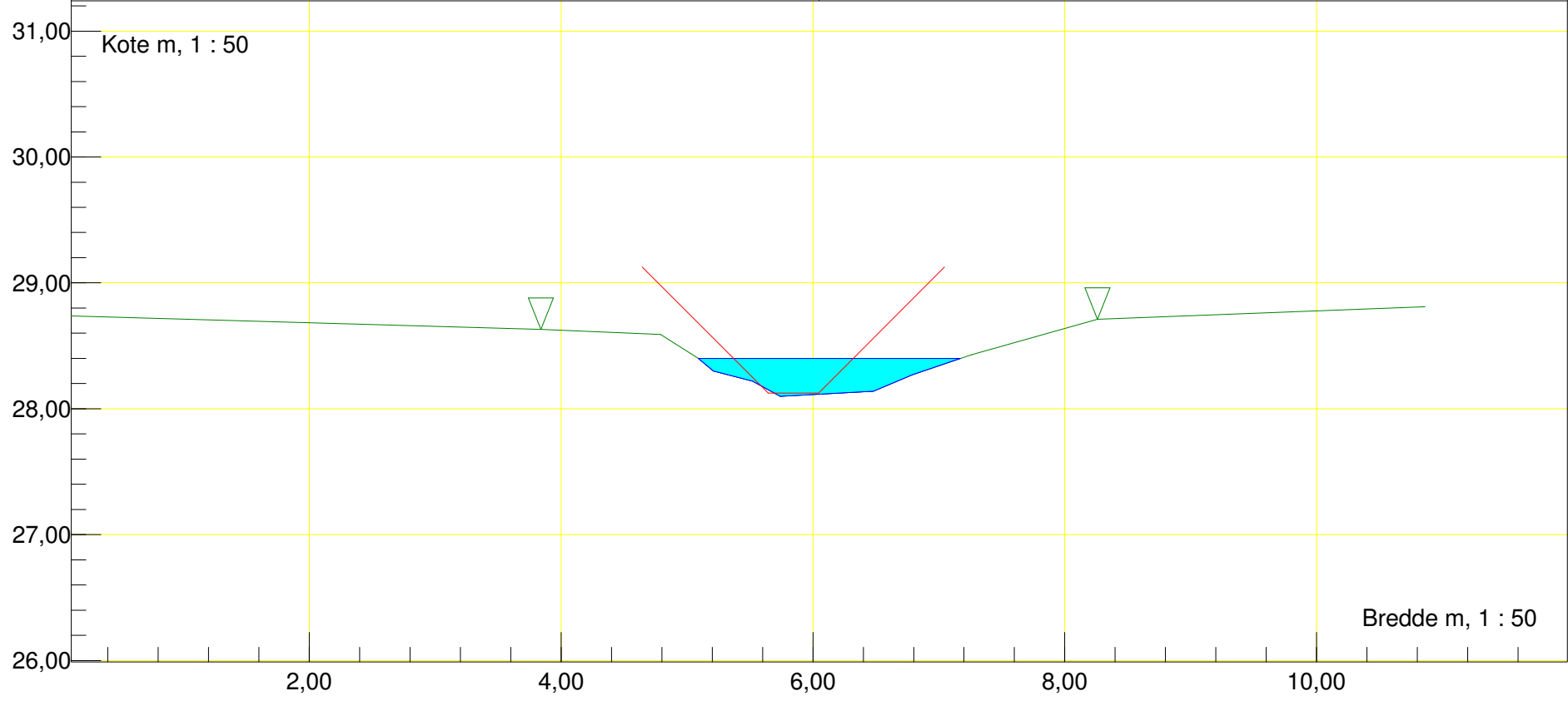
Station m : 400	Dato : 18-04-2017	Vandløbsnavn : Øllemose Bæk
Profil		Strækningversion : Øllemose Bæk 17
Regulativinformation: Anlæg 1 : 1		
Bundbredde m : 0,4		Bundkote m : 28,35



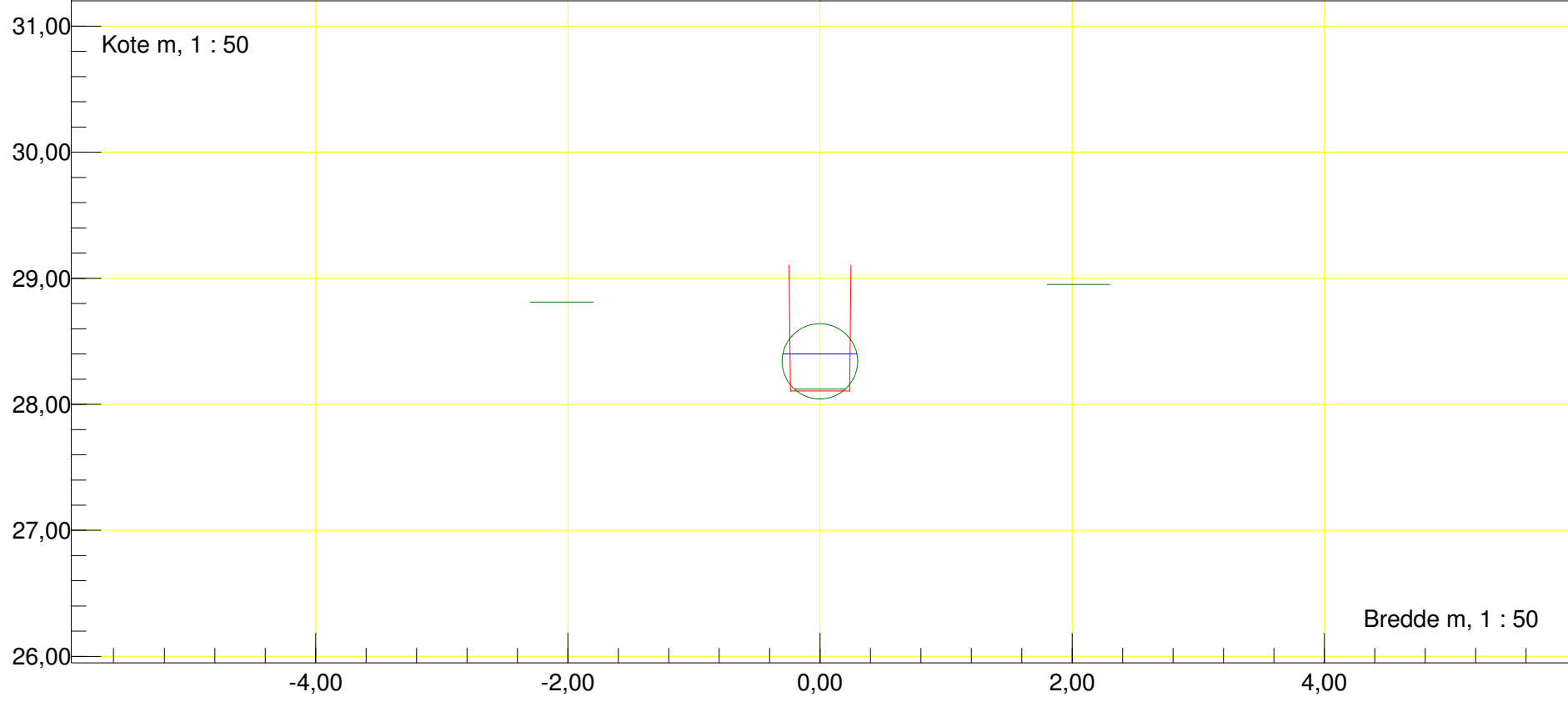
Station m : 525	Dato : 18-04-2017	Vandløbsnavn : Øllemose Bæk
Profil		Strækingsversion : Øllemose Bæk 17
Regulativinformation: Anlæg 1 : 1		
Bundbredde m : 0,4		Bundkote m : 28,22



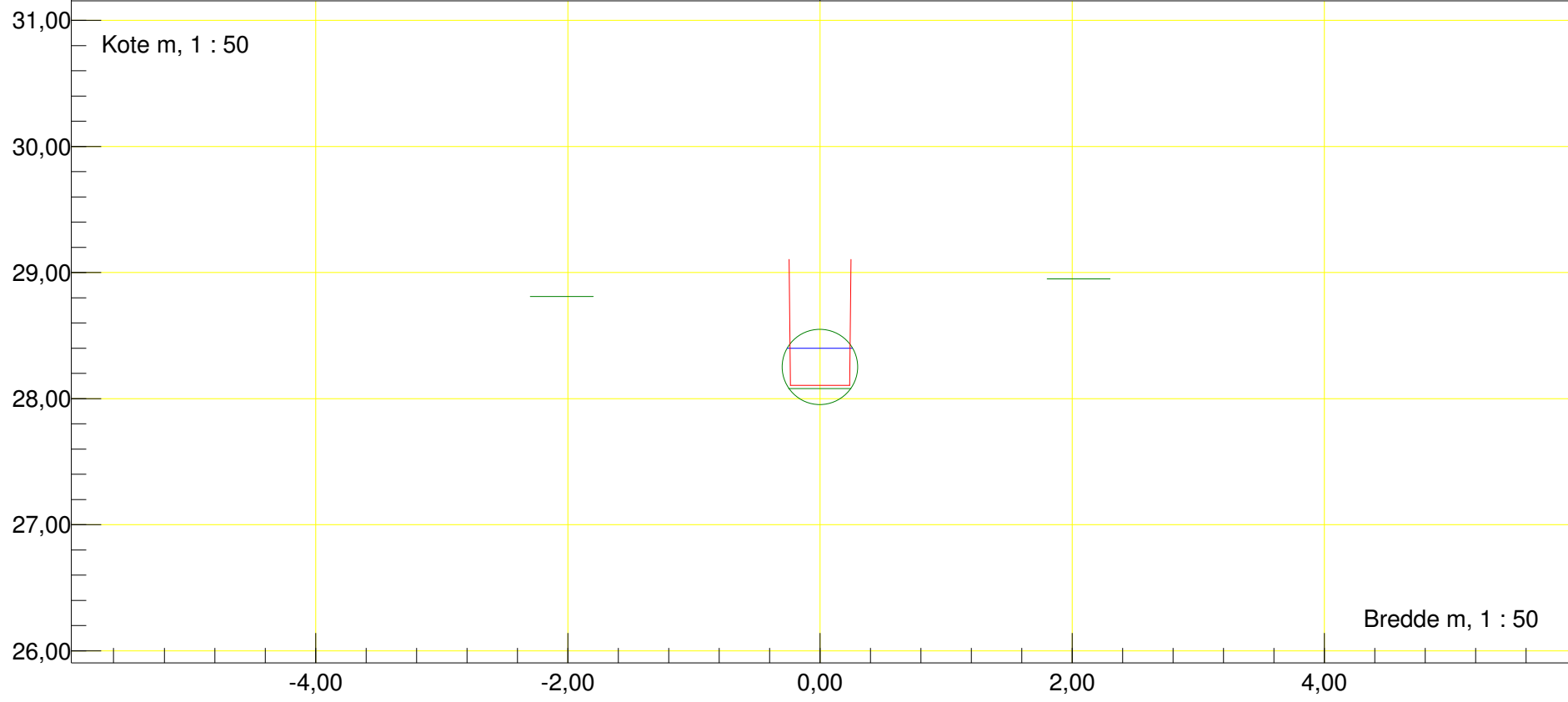
Station m : 617,01 Dato : 18-04-2017	Vandløbsnavn : Øllemose Bæk
Profil	Strækningversion : Øllemose Bæk 17
Regulativinformation: Anlæg 1 : 1	
Bundbredde m : 0,4 Bundkote m : 28,12	



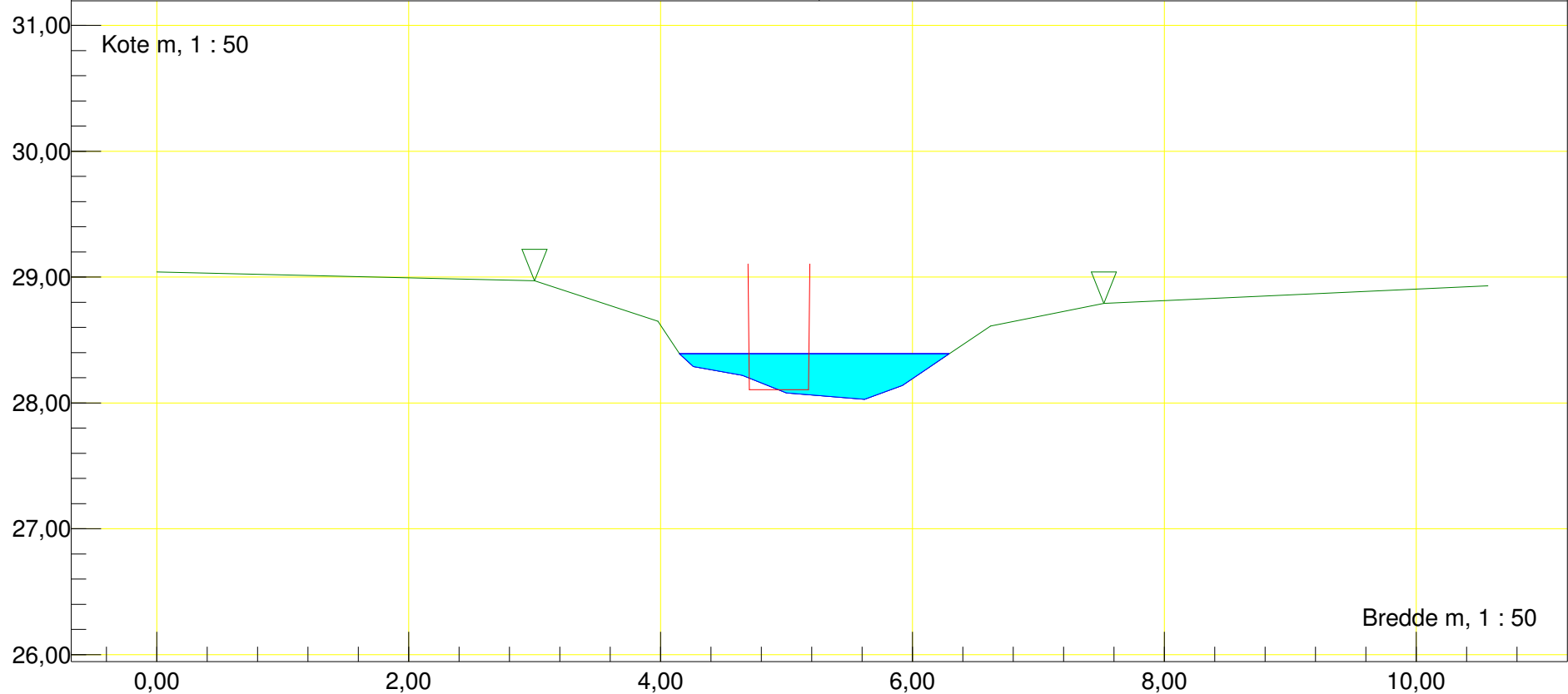
Station m : 628	Dato : 18-04-2017	Vandløbsnavn : Øllemose Bæk
Rør (indløb)		Strækningversion : Øllemose Bæk 17
Indløb rør Ø60		
Regulativinformation: Anlæg 1 : 0,01		Rør bundkote m : 28,04 Rørdiameter m : 0,60
Bundbredde m : 0,47	Bundkote m : 28,11	



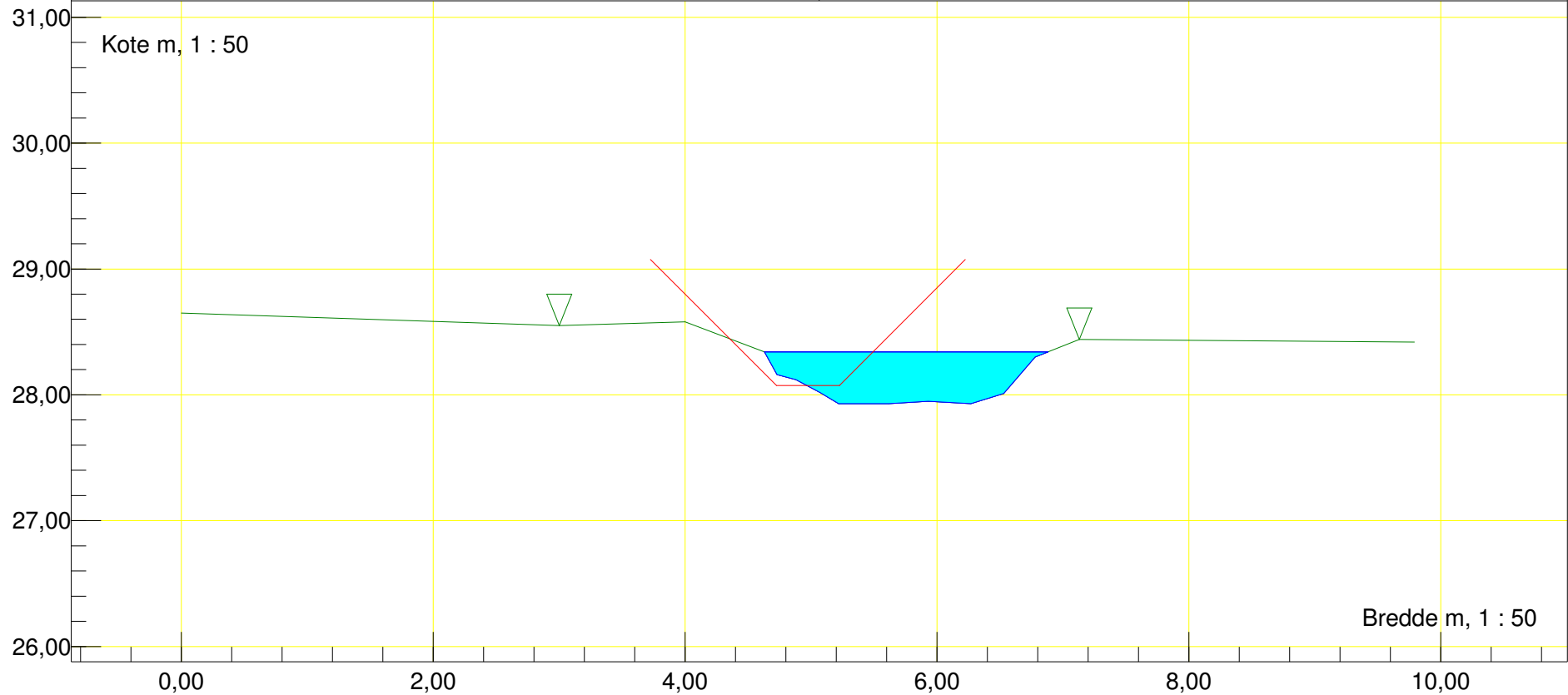
Station m : 635	Dato : 18-04-2017	Vandløbsnavn : Øllemose Bæk
Rør (udløb)		Strækningversion : Øllemose Bæk 17
Udløb rør Ø60		
Regulativinformation: Anlæg 1 : 0,01		Rør bundkote m : 27,95 Rørdiameter m : 0,60
Bundbredde m : 0,47	Bundkote m : 28,11	



Station m : 639,93 Dato : 18-04-2017	Vandløbsnavn : Øllemose Bæk
Profil	Strækingsversion : Øllemose Bæk 17
Regulativinformation: Anlæg 1 : 0,01	
Bundbredde m : 0,47 Bundkote m : 28,11	



Station m : 737,89 Dato : 18-04-2017	Vandløbsnavn : Øllemose Bæk
Profil	Strækingsversion : Øllemose Bæk 17
Spang	
Regulativinformation: Anlæg 1 : 1	
Bundbredde m : 0,5 Bundkote m : 28,07	



Station m : 786,91 Dato : 18-04-2017

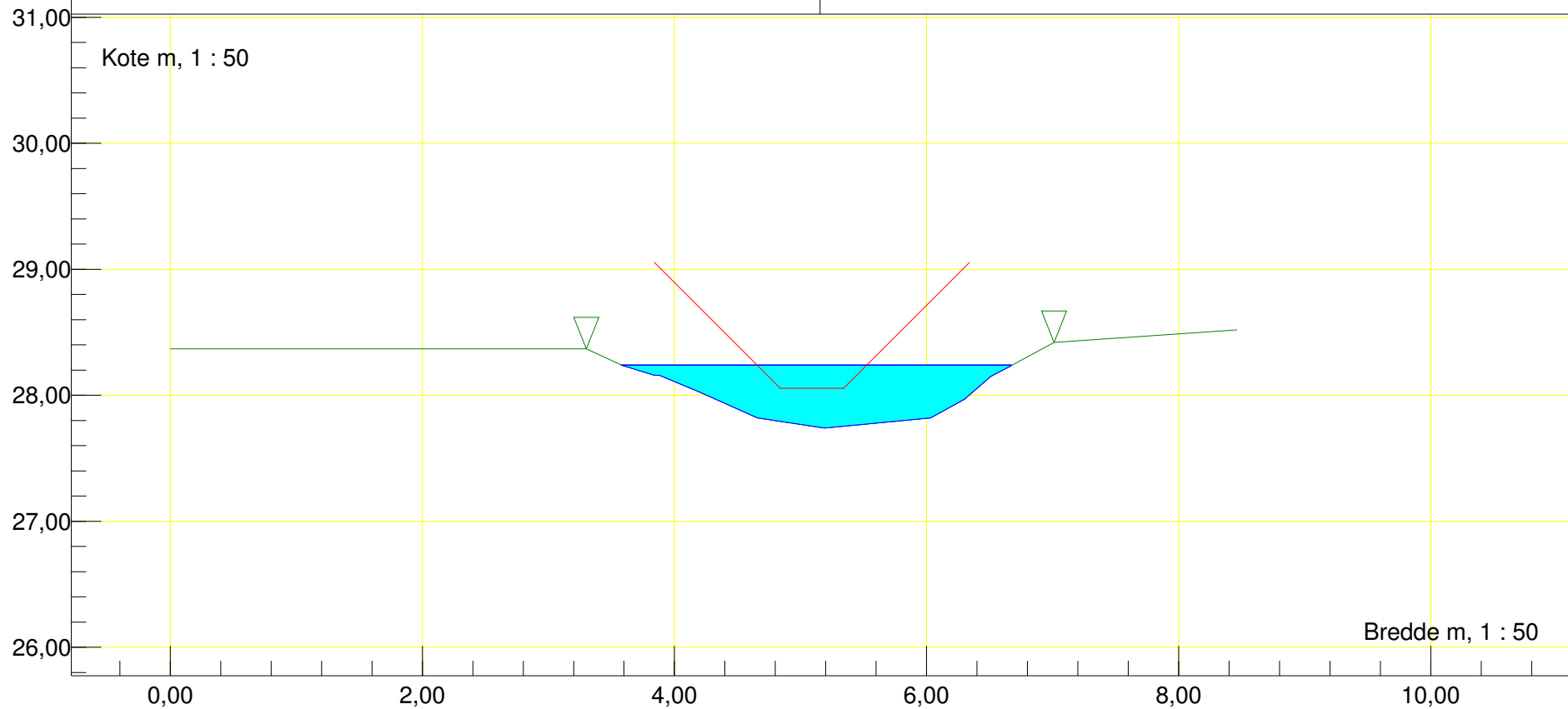
Vandløbsnavn : Øllemose Bæk

Profil

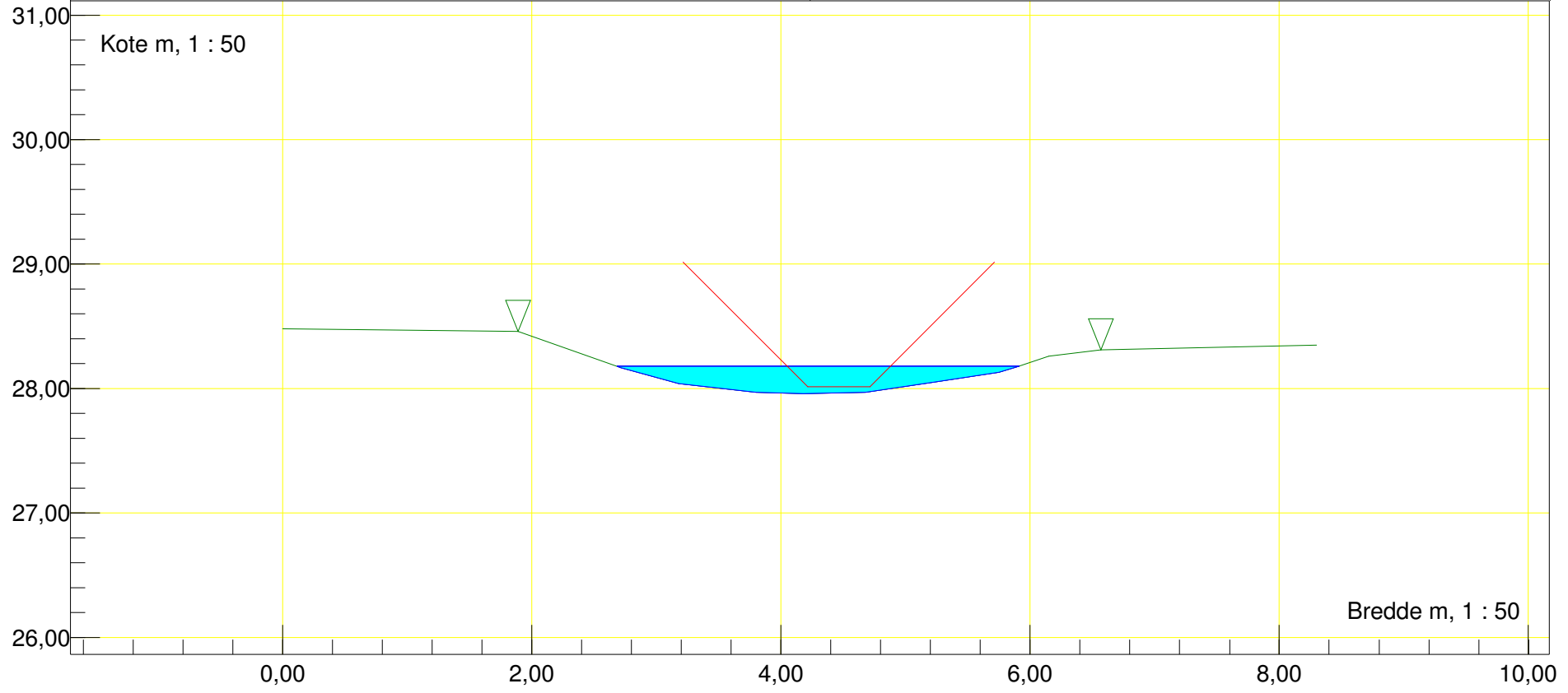
Strækingsversion : Øllemose Bæk 17

Regulativinformation: Anlæg 1 : 1

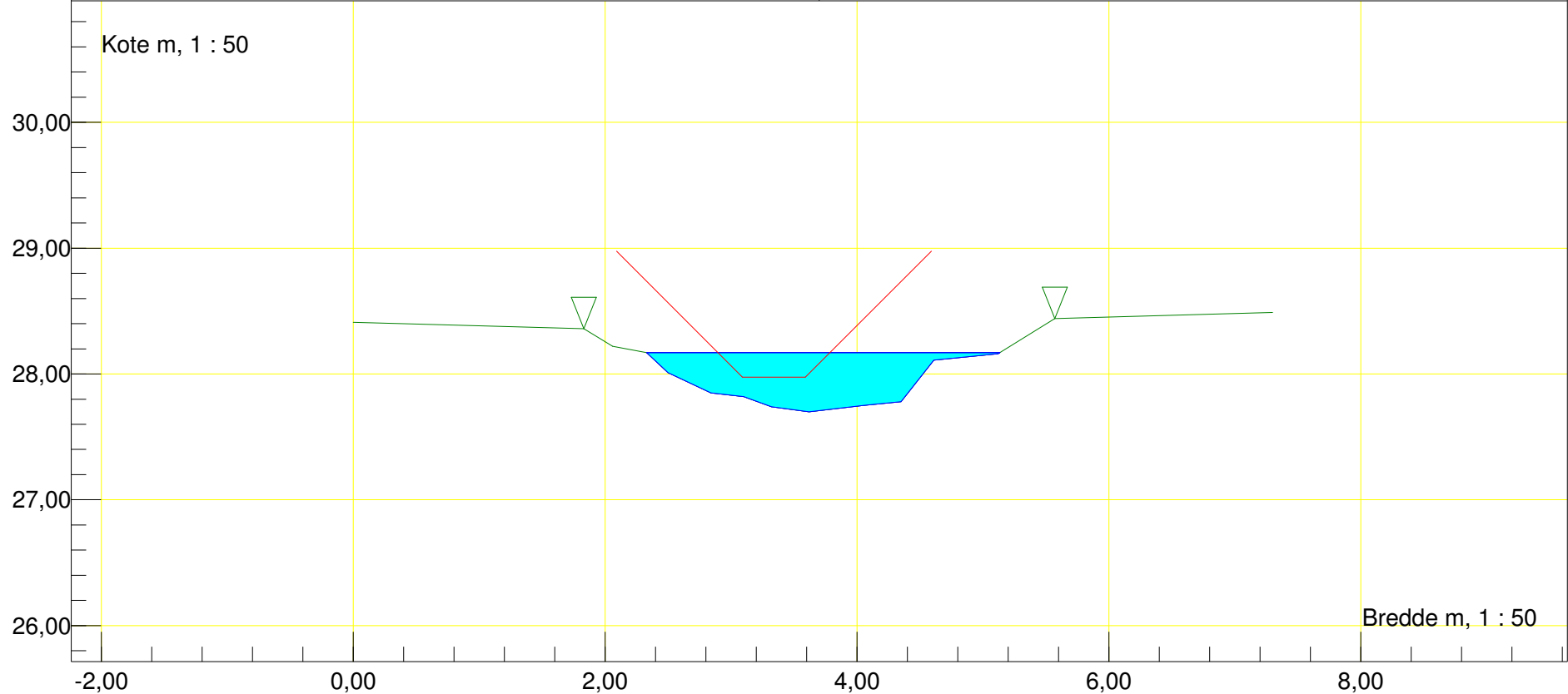
Bundbredde m : 0,5 Bundkote m : 28,05



Station m : 885,66 Dato : 18-04-2017	Vandløbsnavn : Øllemose Bæk
Profil	Strækingsversion : Øllemose Bæk 17
Regulativinformation: Anlæg 1 : 1	
Bundbredde m : 0,5 Bundkote m : 28,01	



Station m : 983,59 Dato : 18-04-2017	Vandløbsnavn : Øllemose Bæk
Profil	Strækningversion : Øllemose Bæk 17
Regulativinformation: Anlæg 1 : 1	
Bundbredde m : 0,5 Bundkote m : 27,97	



Station m : 1062,56 Dato : 18-04-2017

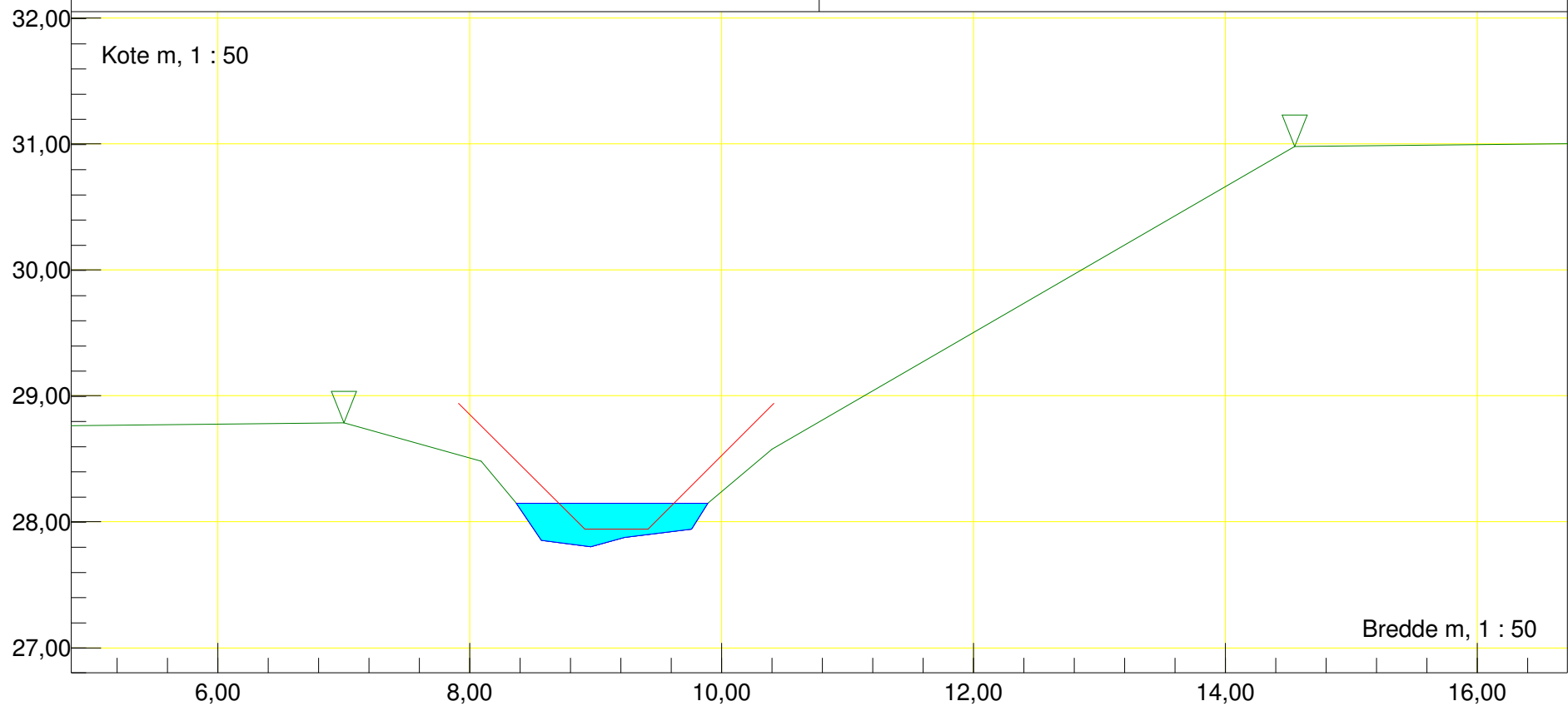
Vandløbsnavn : Øllemose Bæk

Profil

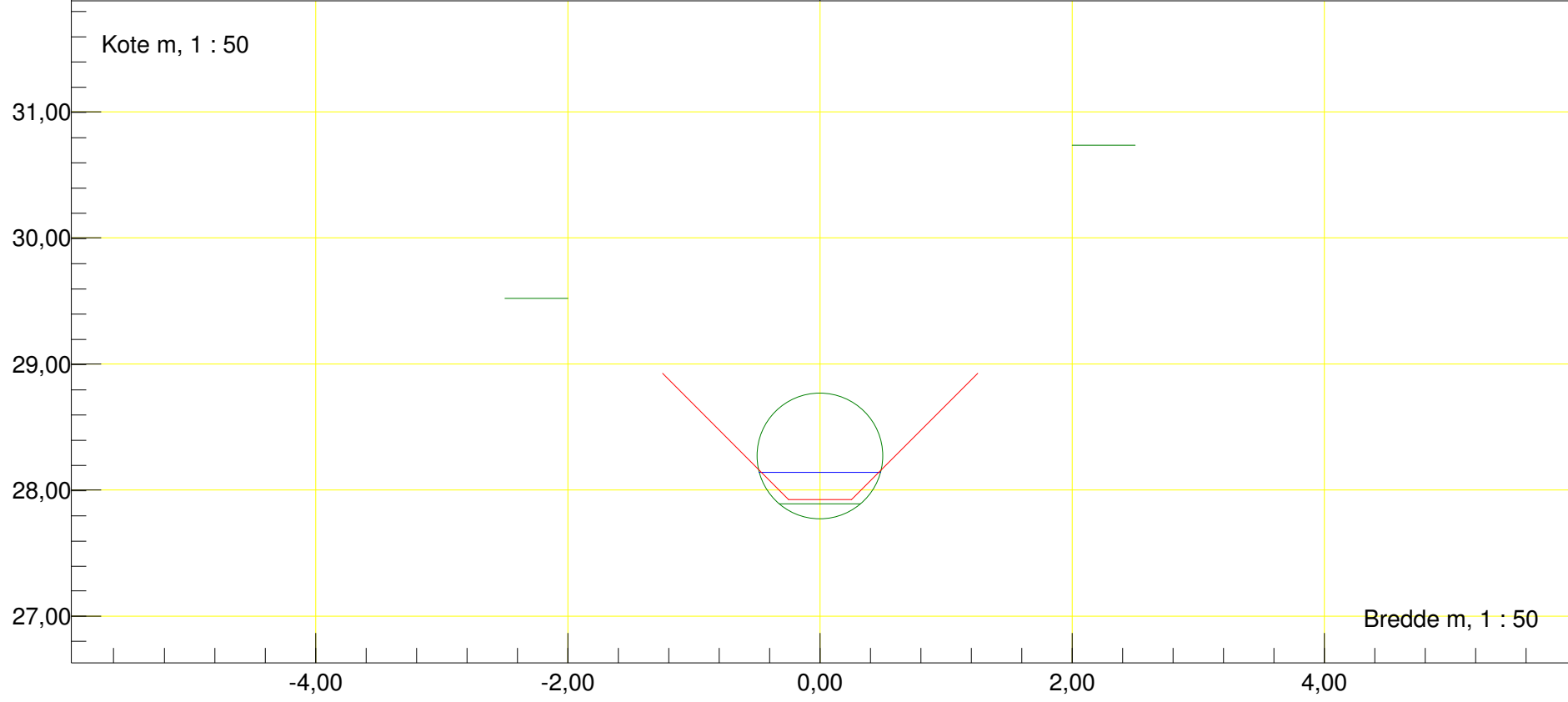
Strækningensversion : Øllemose Bæk 17

Regulativinformation: Anlæg 1 : 1

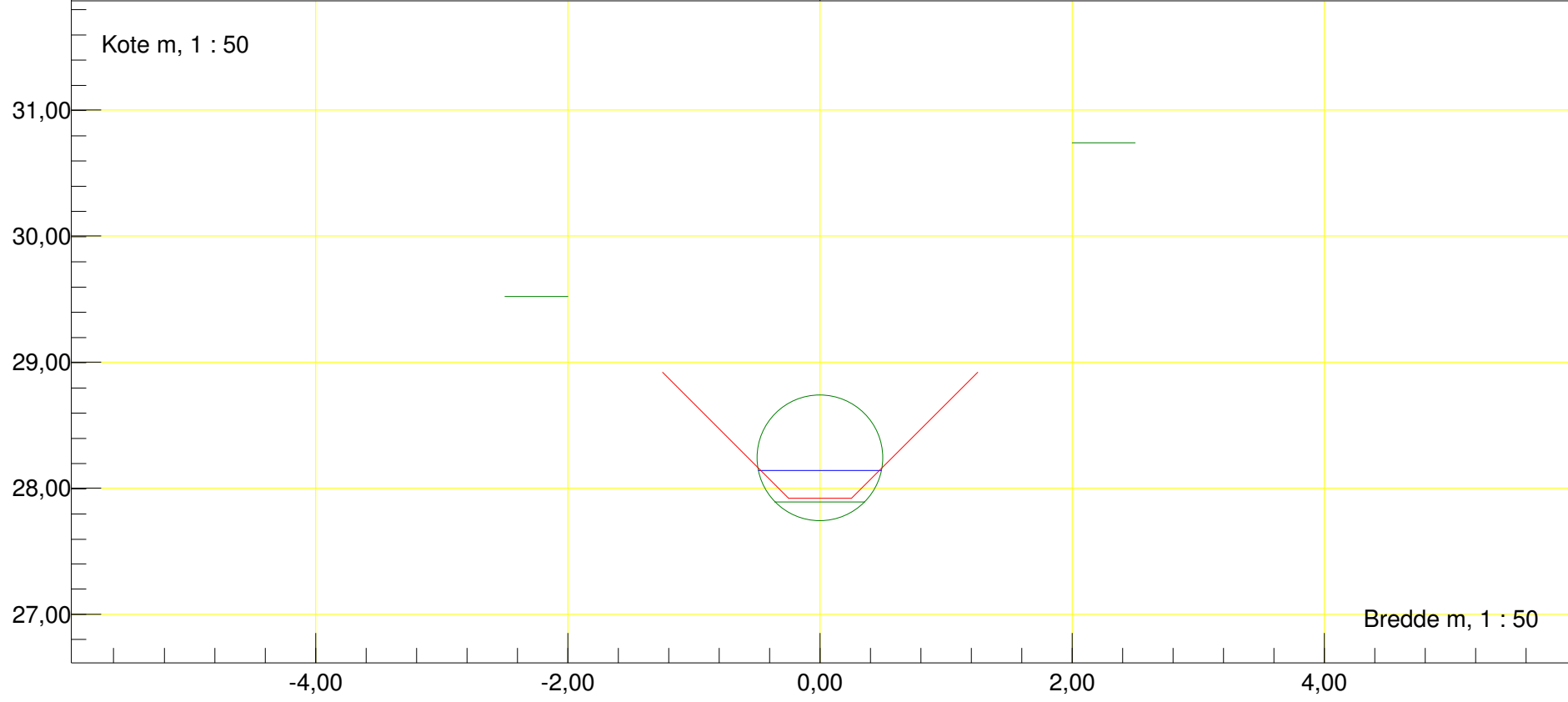
Bundbredde m : 0,5 Bundkote m : 27,94



Station m : 1096,71 Dato : 18-04-2017	Vandløbsnavn : Øllemose Bæk
Rør (indløb)	Strækningversion : Øllemose Bæk 17
Indløb rør	
Regulativinformation: Anlæg 1 : 1 Bundbredde m : 0,5 Bundkote m : 27,93	Rør bundkote m : 27,77 Rørdiameter m : 1,00



Station m : 1108,19 Dato : 18-04-2017	Vandløbsnavn : Øllemose Bæk
Rør (udløb)	Strækningversion : Øllemose Bæk 17
Udløb rør	
Regulativinformation: Anlæg 1 : 1 Bundbredde m : 0,5 Bundkote m : 27,92	Rør bundkote m : 27,74 Rørdiameter m : 1,00



Station m : 1200,34 Dato : 18-04-2017

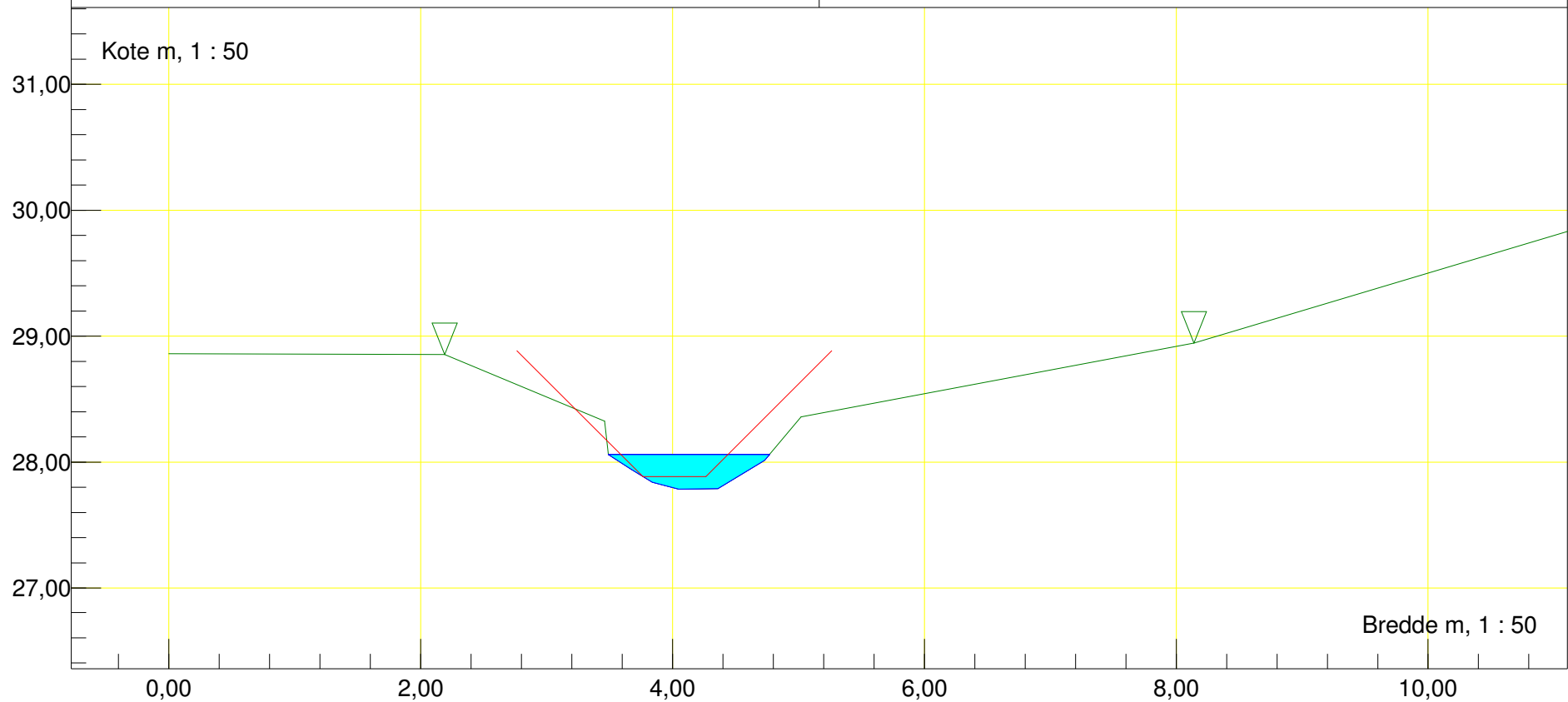
Vandløbsnavn : Øllemose Bæk

Profil

Strækingsversion : Øllemose Bæk 17

Regulativinformation: Anlæg 1 : 1

Bundbredde m : 0,5 Bundkote m : 27,88



Station m : 1251,67 Dato : 18-04-2017

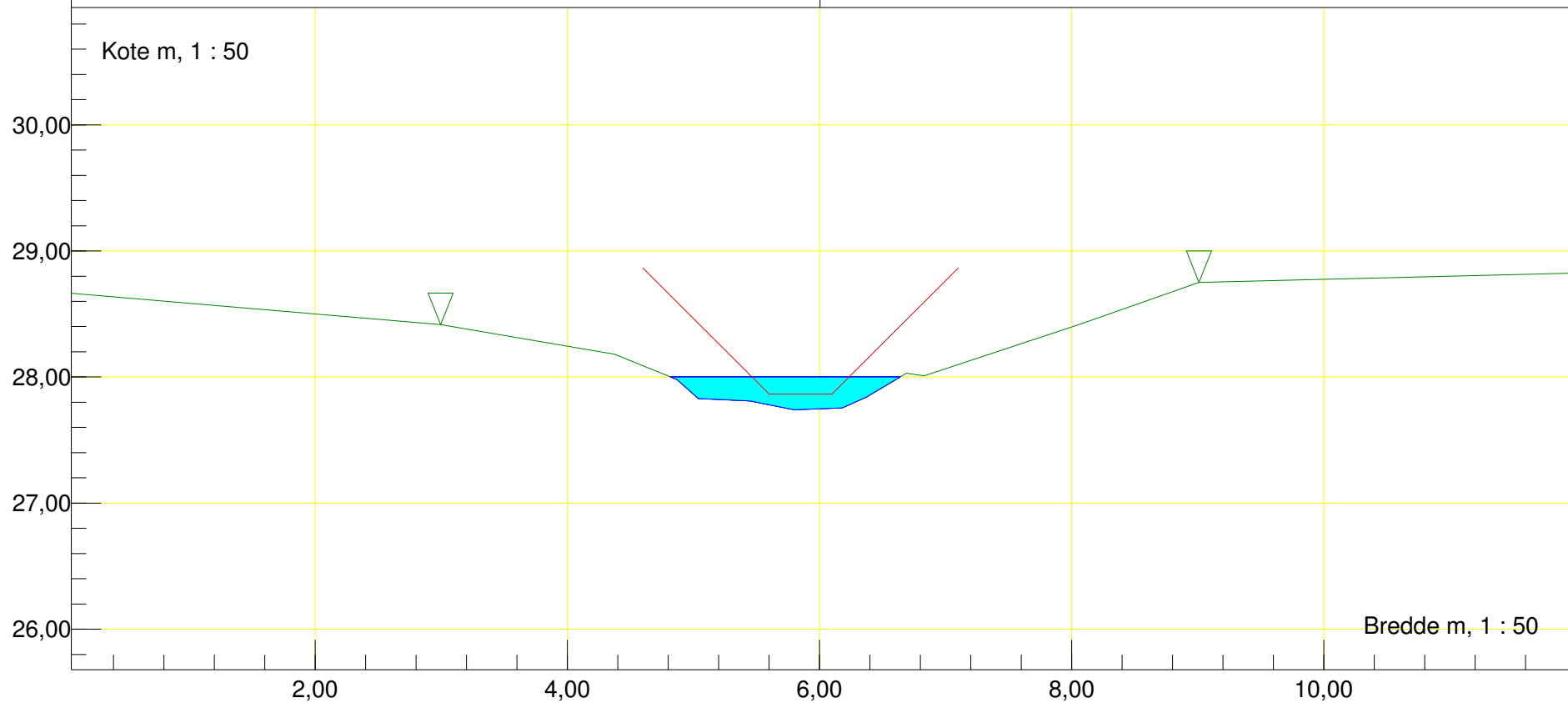
Vandløbsnavn : Øllemose Bæk

Profil

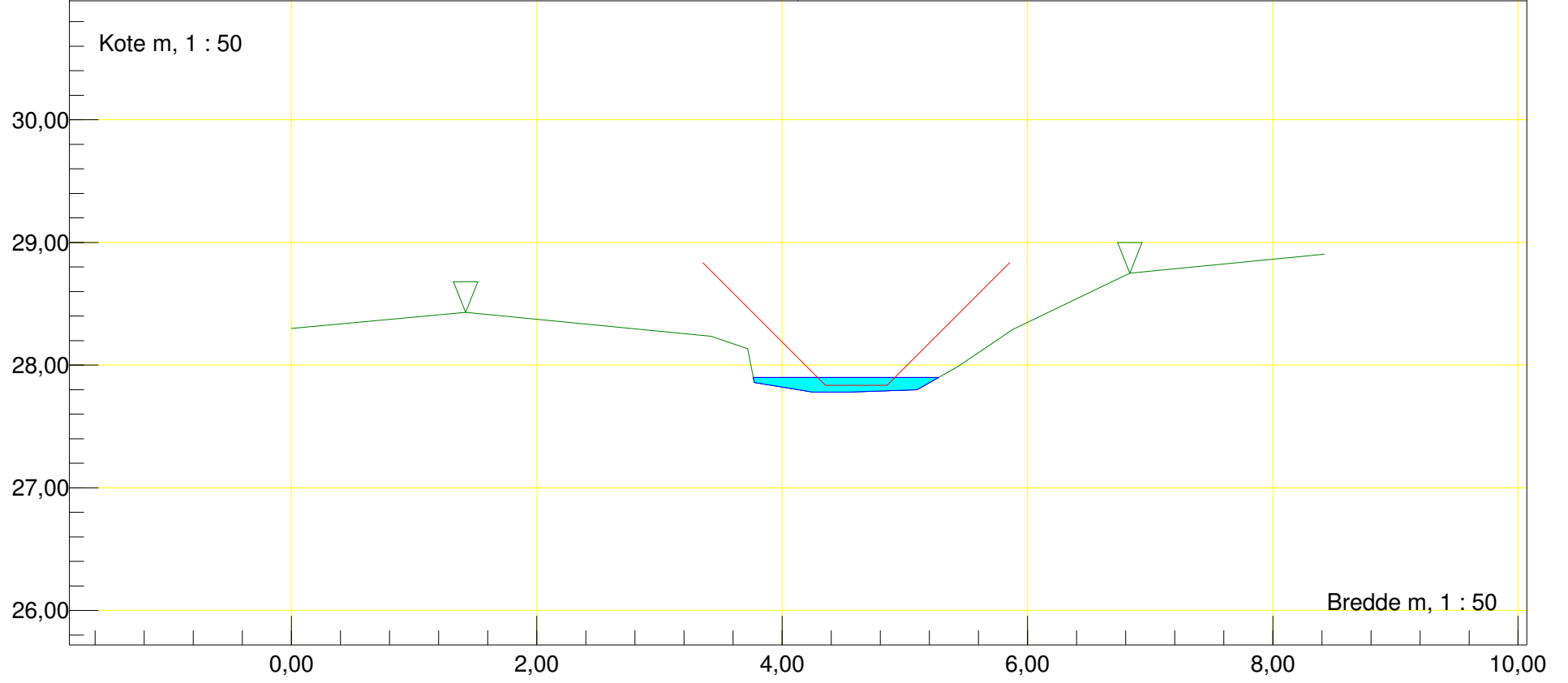
Strækningens version : Øllemose Bæk 17

Regulativinformation: Anlæg 1 : 1

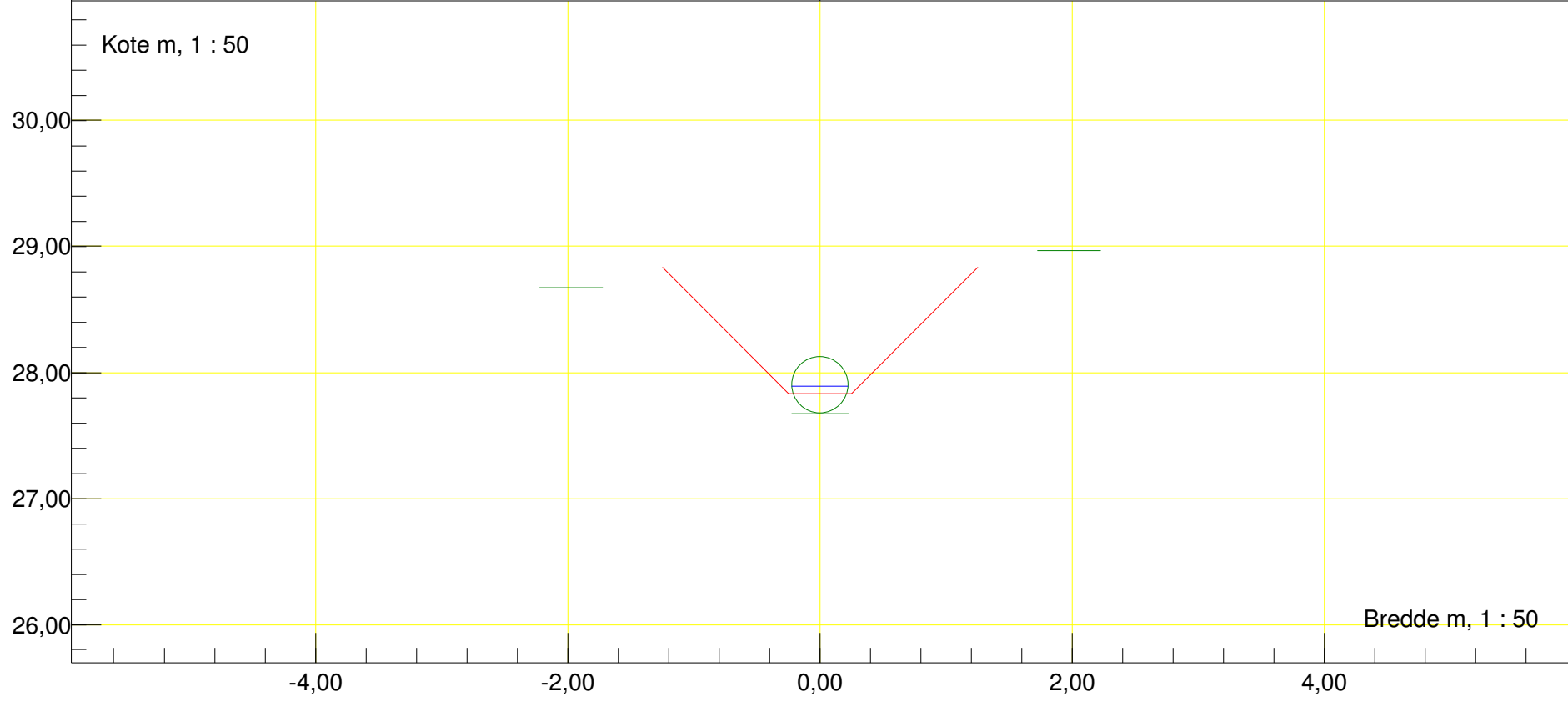
Bundbredde m : 0,5 Bundkote m : 27,86



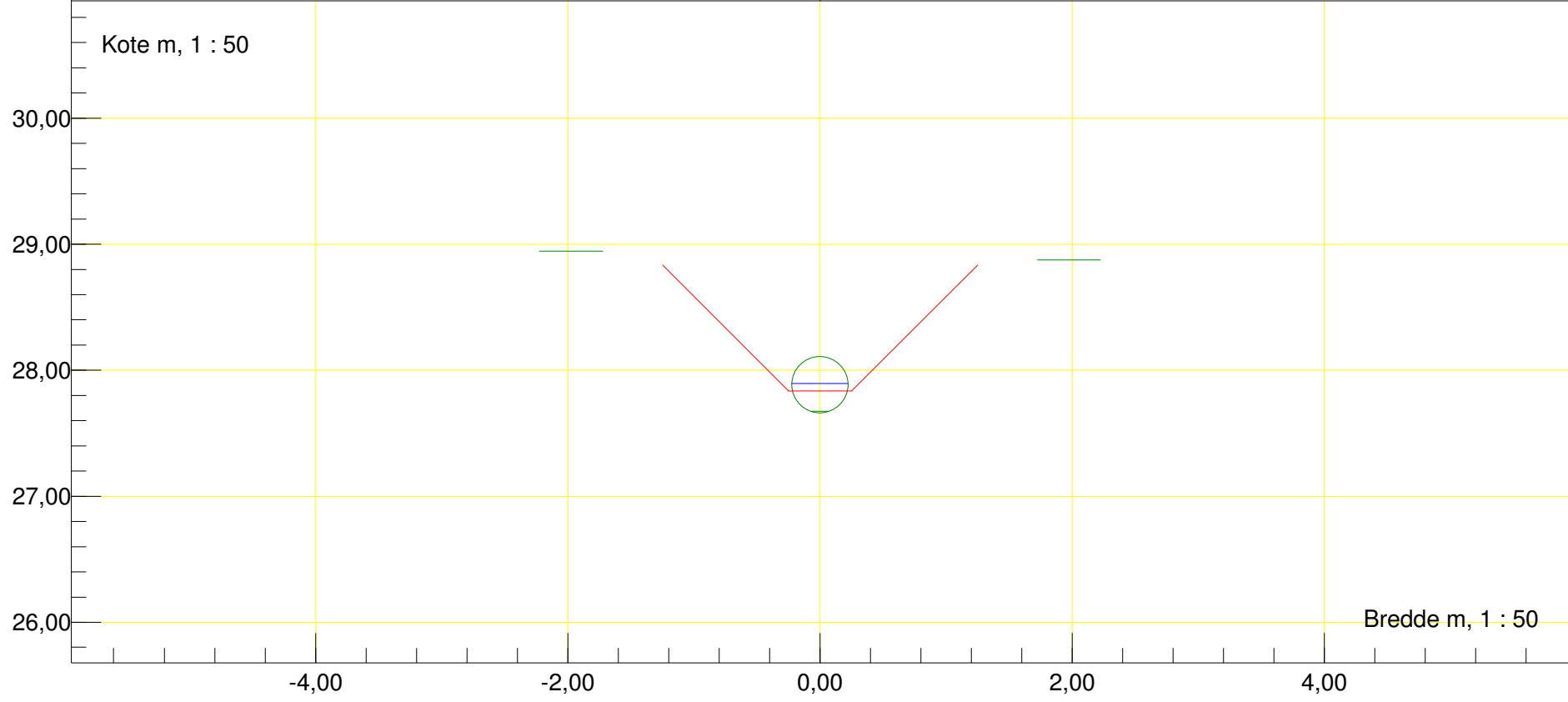
Station m : 1321,11 Dato : 18-04-2017	Vandløbsnavn : Øllemose Bæk
Profil	Strækningversion : Øllemose Bæk 17
Regulativinformation: Anlæg 1 : 1	
Bundbredde m : 0,5 Bundkote m : 27,83	



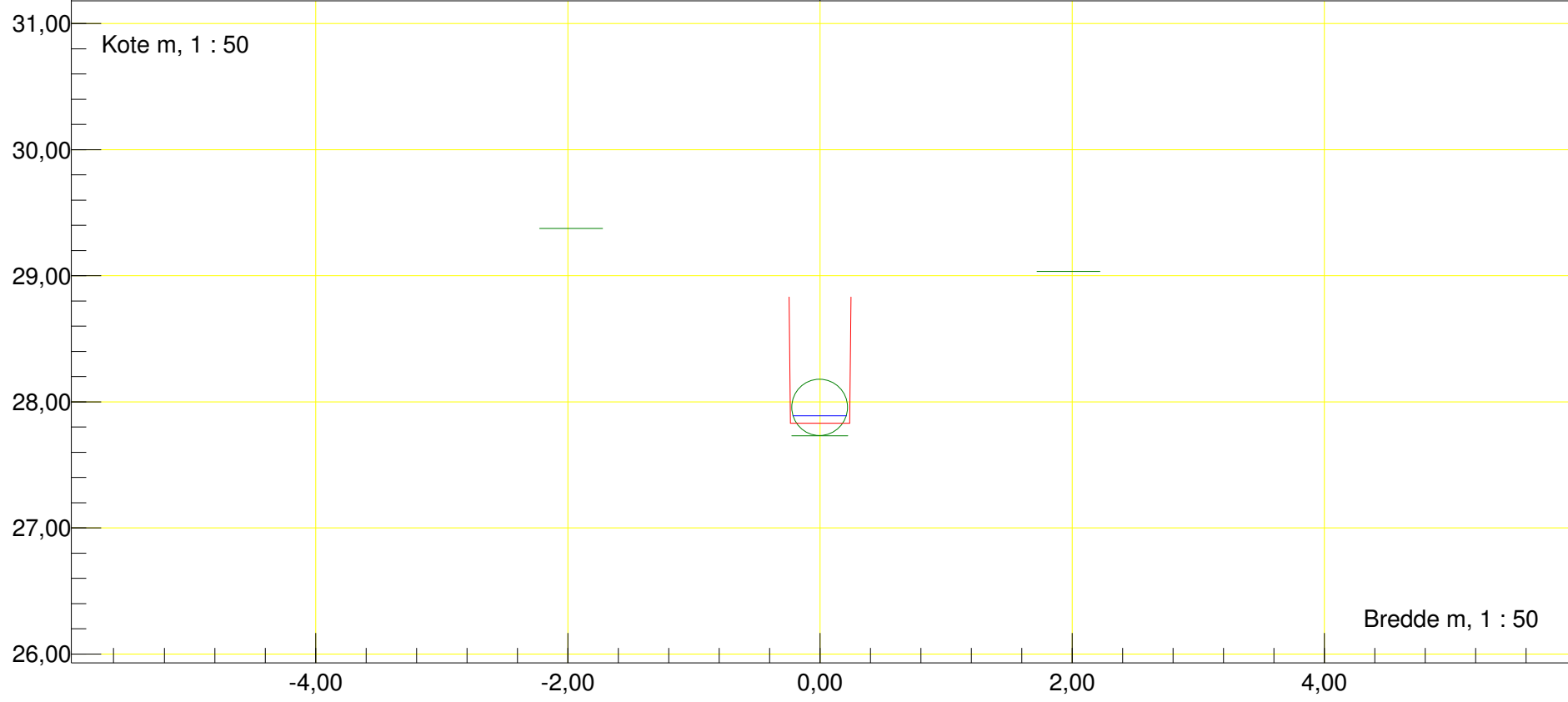
Station m : 1327 Dato : 18-04-2017	Vandløbsnavn : Øllemose Bæk
Rør (indløb)	Strækningversion : Øllemose Bæk 17
Indløb Rør Ø45	
Regulativinformation: Anlæg 1 : 1 Bundbredde m : 0,5 Bundkote m : 27,83	Rør bundkote m : 27,68 Rørdiameter m : 0,45



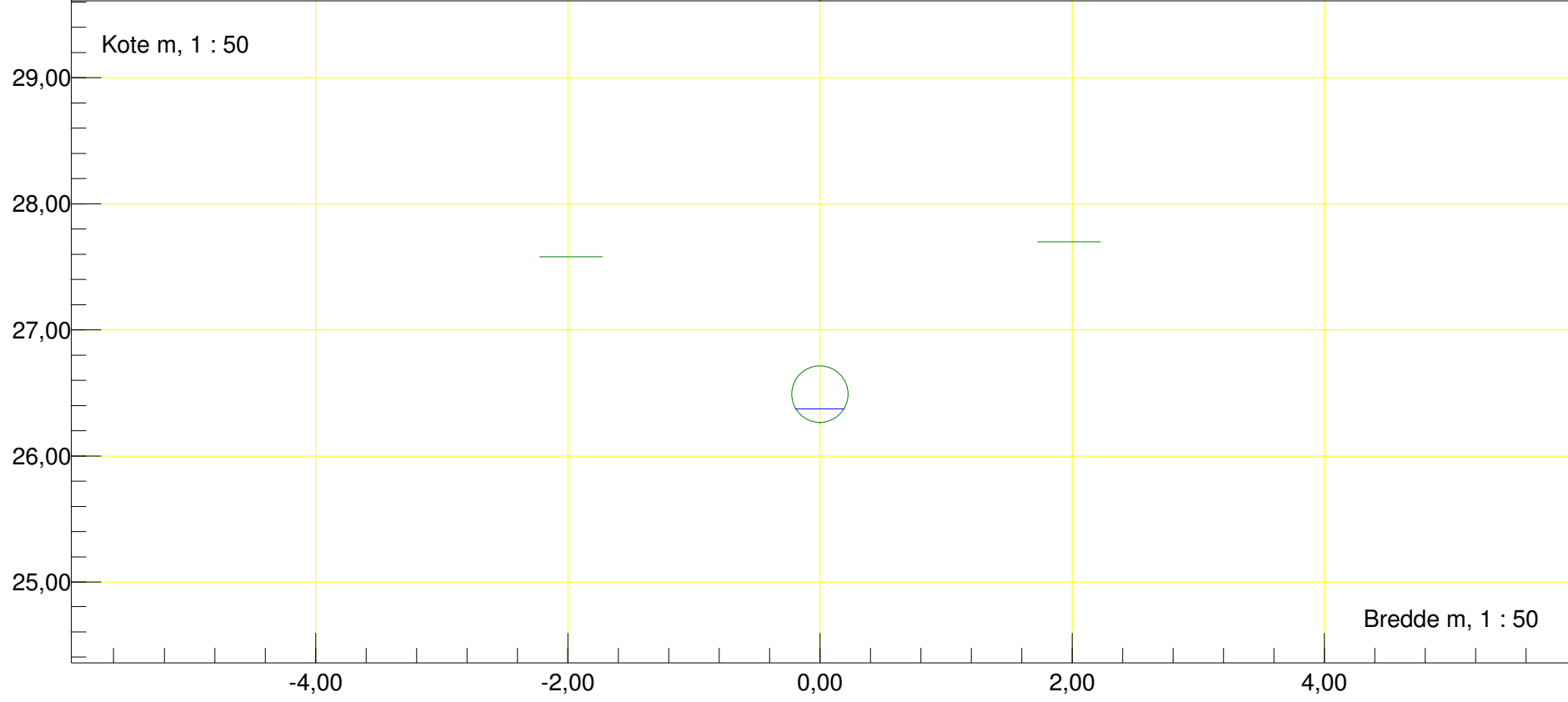
Station m : 1328,83 Dato : 18-04-2017	Vandløbsnavn : Øllemose Bæk
Rør (udløb)	Strækningversion : Øllemose Bæk 17
Udløb Rør Ø45	
Regulativinformation: Anlæg 1 : 1 Bundbredde m : 0,5 Bundkote m : 27,83	Rør bundkote m : 27,66 Rørdiameter m : 0,45



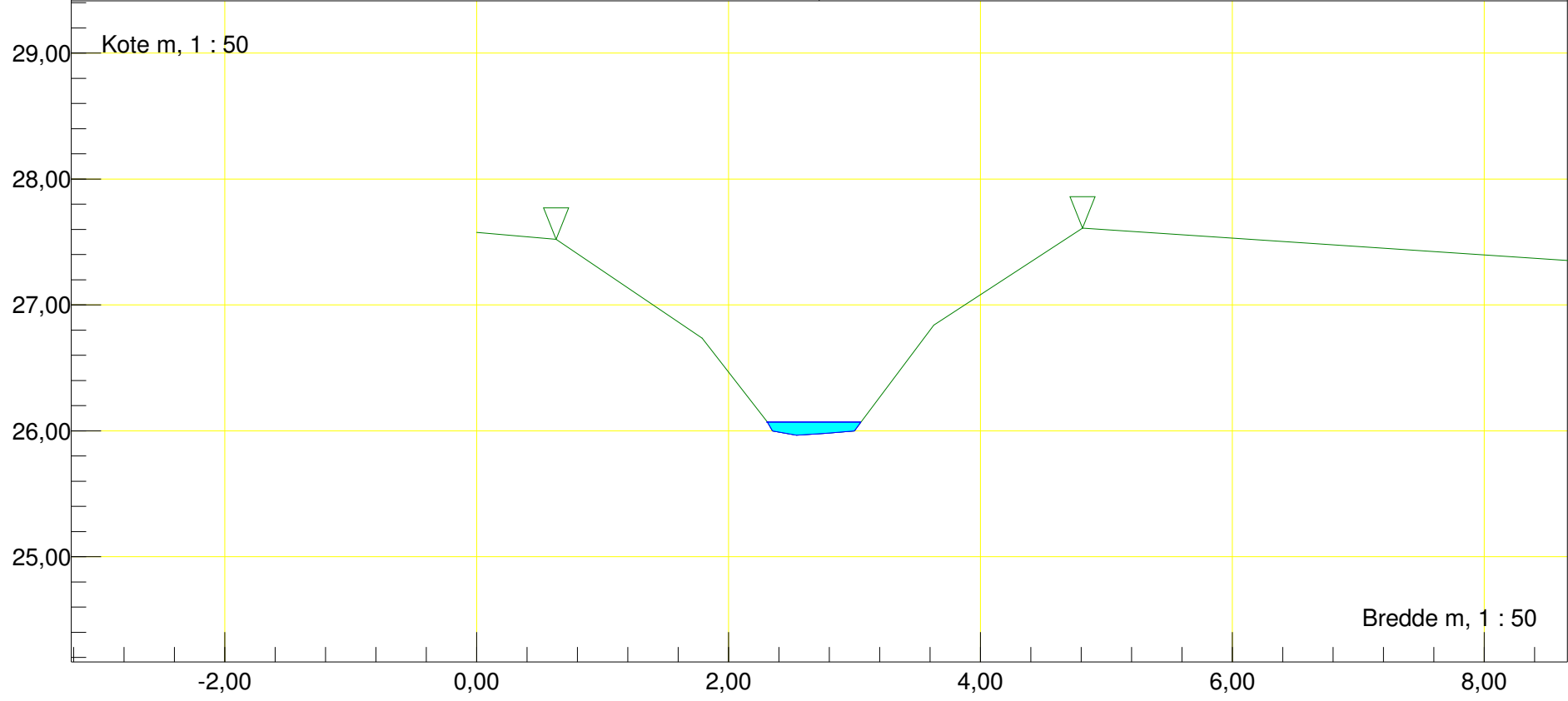
Station m : 1330 Dato : 18-04-2017	Vandløbsnavn : Øllemose Bæk
Rør (indløb)	Strækningversion : Øllemose Bæk 17
Indløb Rør Ø45	
Regulativinformation: Anlæg 1 : 0,01 Bundbredde m : 0,47 Bundkote m : 27,83	Rør bundkote m : 27,73 Rørdiameter m : 0,45



Station m : 1978 Dato : 18-04-2017	Vandløbsnavn : Øllemose Bæk
Rør (udløb)	Strækningversion : Øllemose Bæk 17
Udløb Rør	
Regulativinformation: Anlæg 1 : 0,01 Bundbredde m : 0,47	Rør bundkote m : 26,26 Rørdiameter m : 0,45



Station m : 2000,35 Dato : 18-04-2017	Vandløbsnavn : Øllemose Bæk
Profil	Strækingsversion : Øllemose Bæk 17
Regulativinformation:	



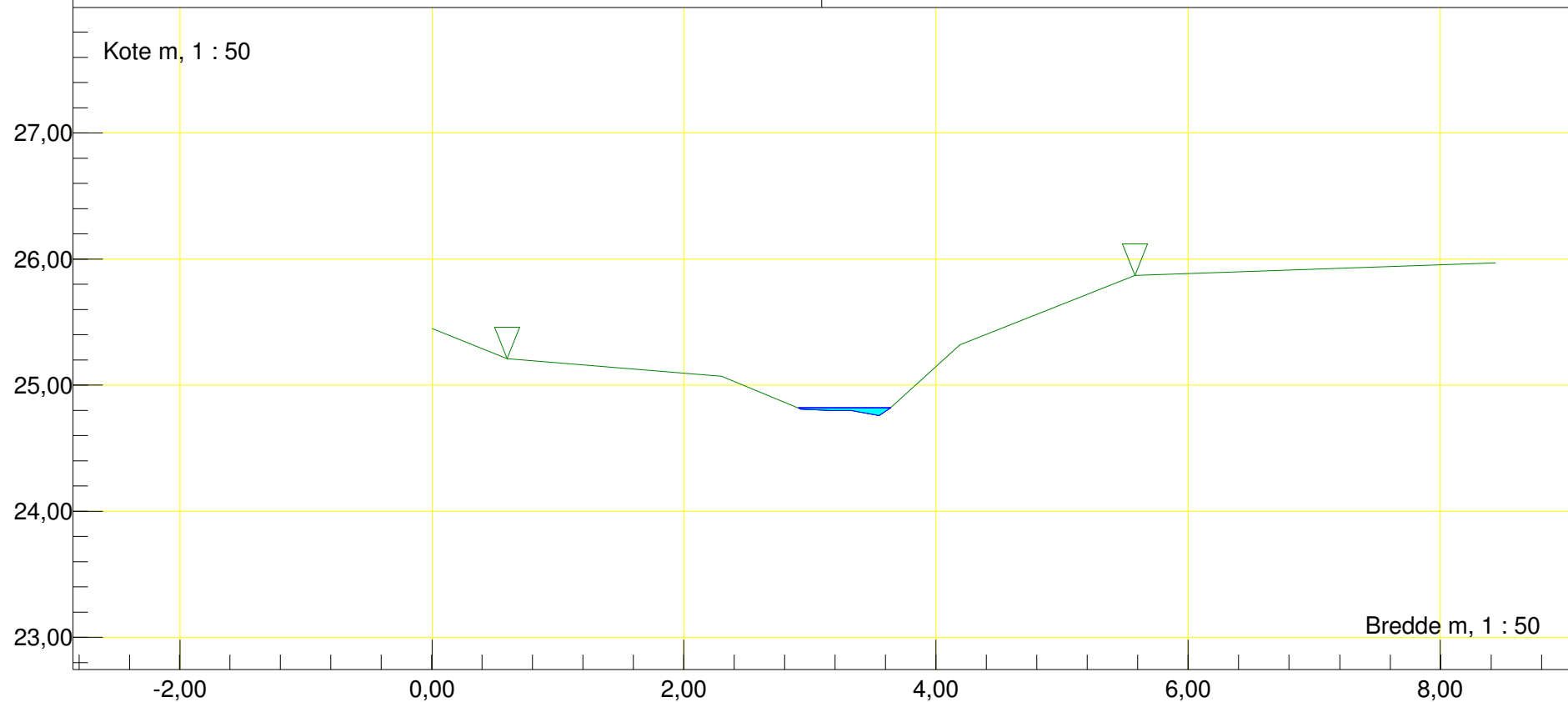
Station m : 2083,42 Dato : 18-04-2017

Vandløbsnavn : Øllemose Bæk

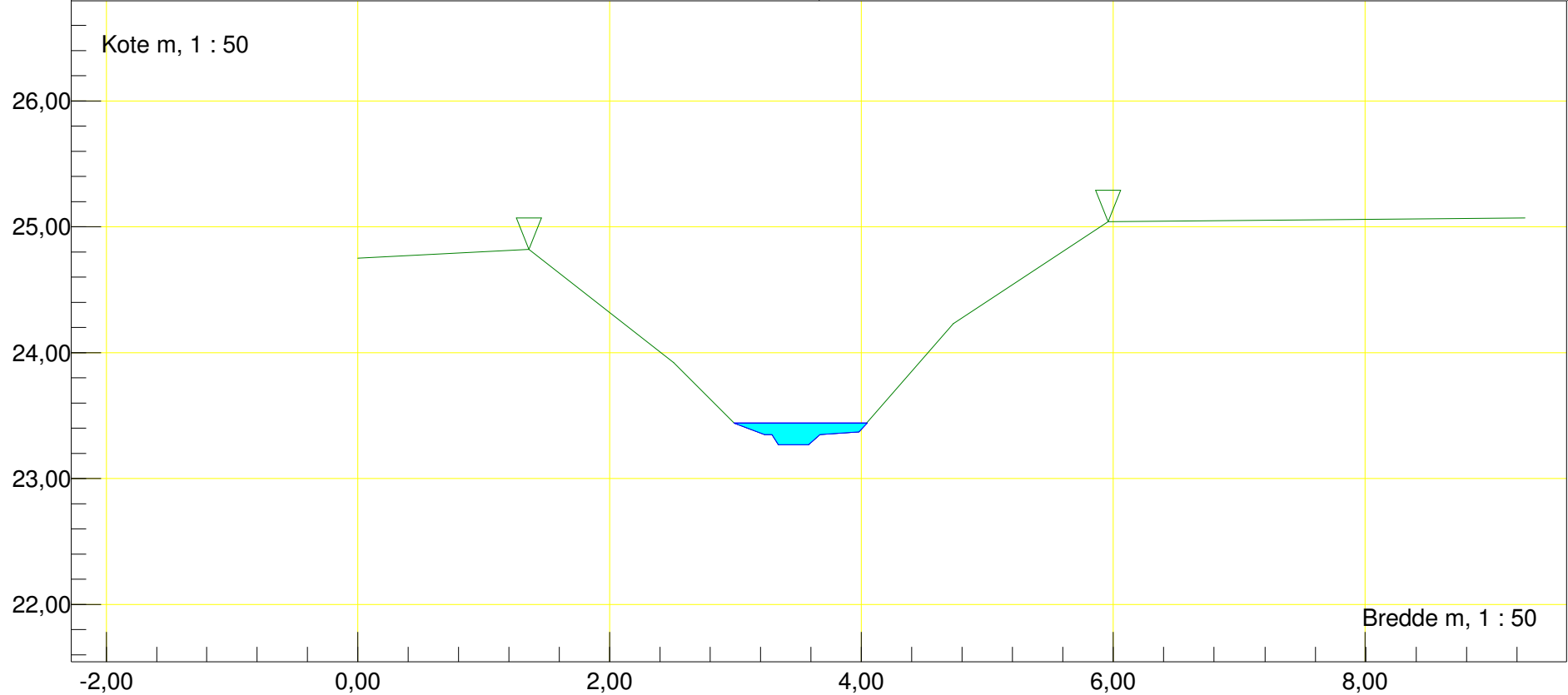
Profil

Strækingsversion : Øllemose Bæk 17

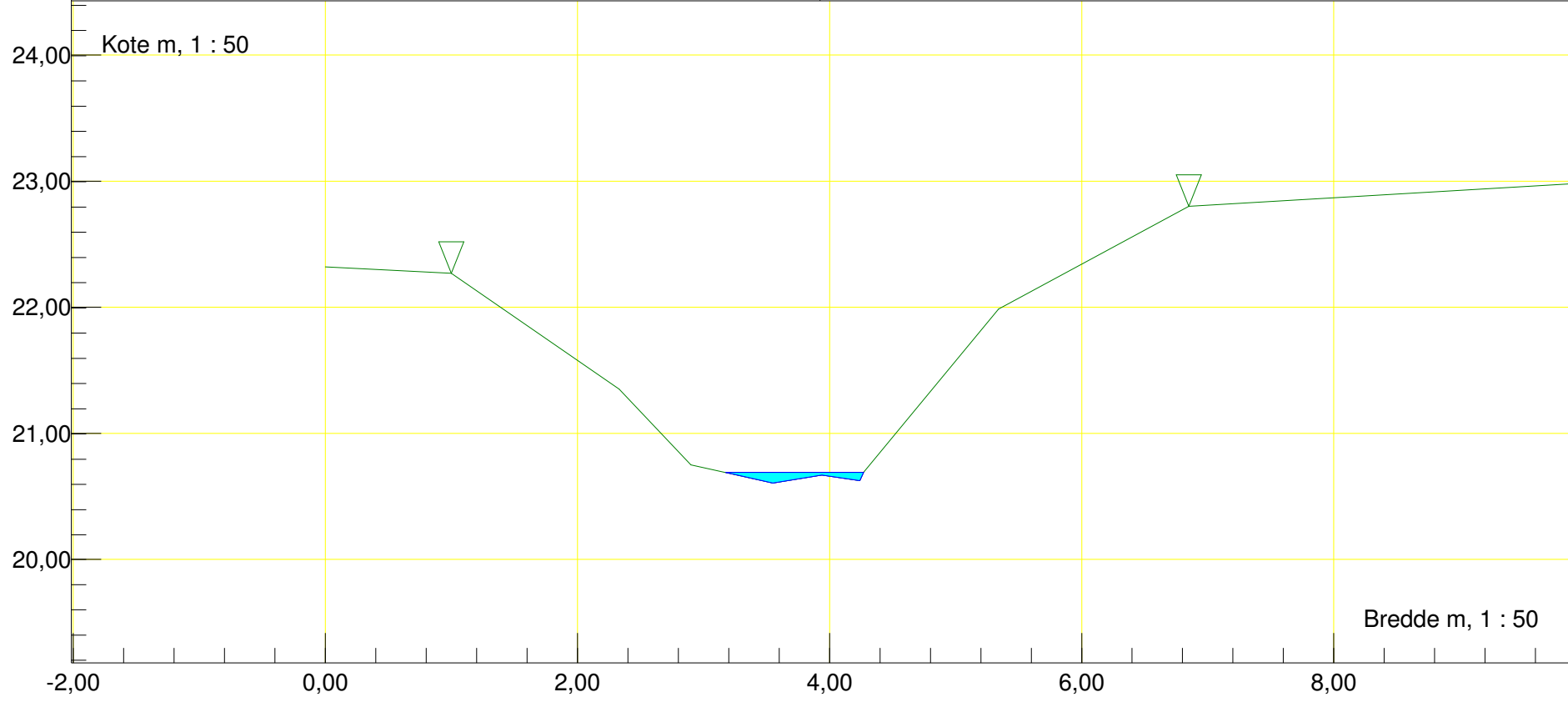
Regulativinformation:



Station m : 2137,82 Dato : 18-04-2017	Vandløbsnavn : Øllemose Bæk
Profil	Strækingsversion : Øllemose Bæk 17
Regulativinformation:	



Station m : 2200,7 Dato : 18-04-2017	Vandløbsnavn : Øllemose Bæk
Profil	Strækingsversion : Øllemose Bæk 17
Regulativinformation:	



Station m : 2295,65 Dato : 18-04-2017	Vandløbsnavn : Øllemose Bæk
Profil	Strækningversion : Øllemose Bæk 17
Regulativinformation:	

