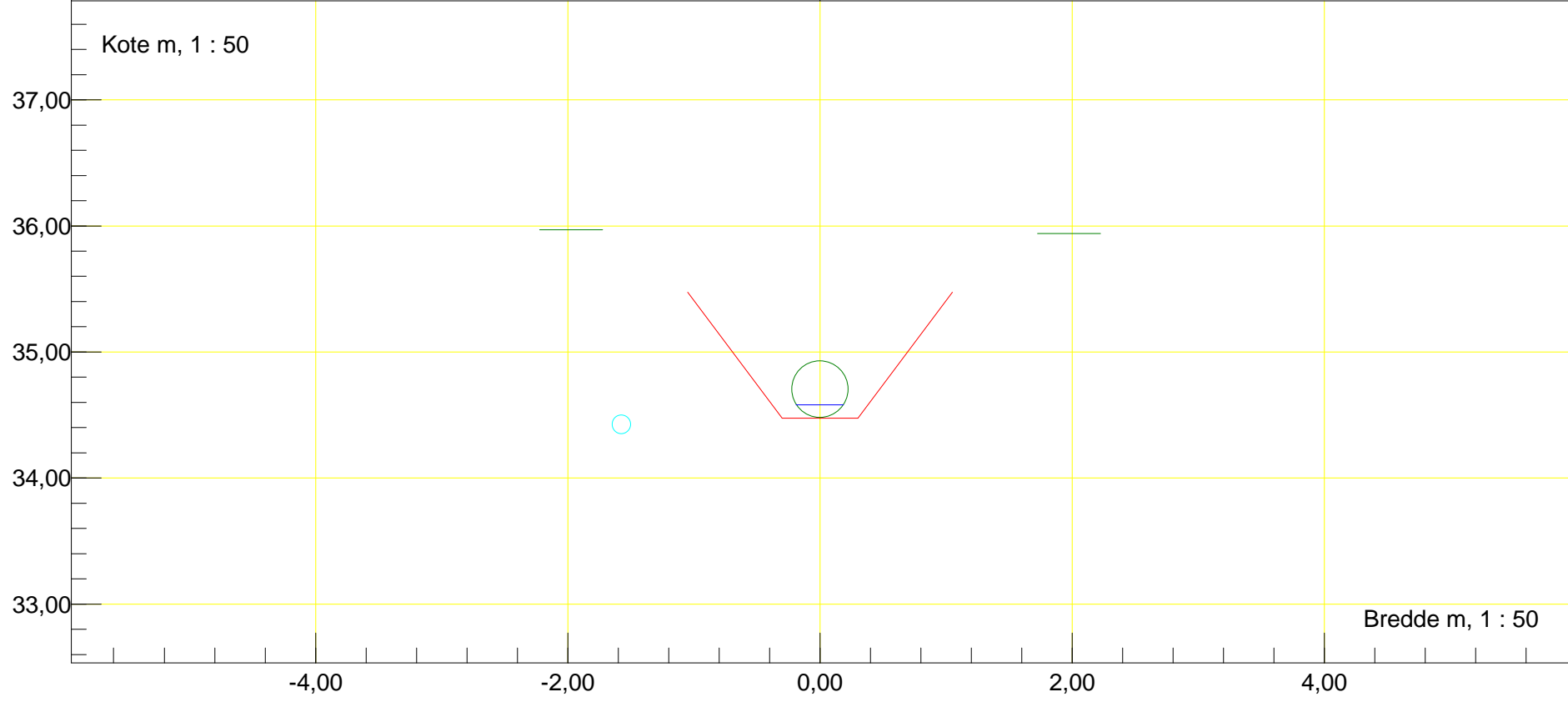
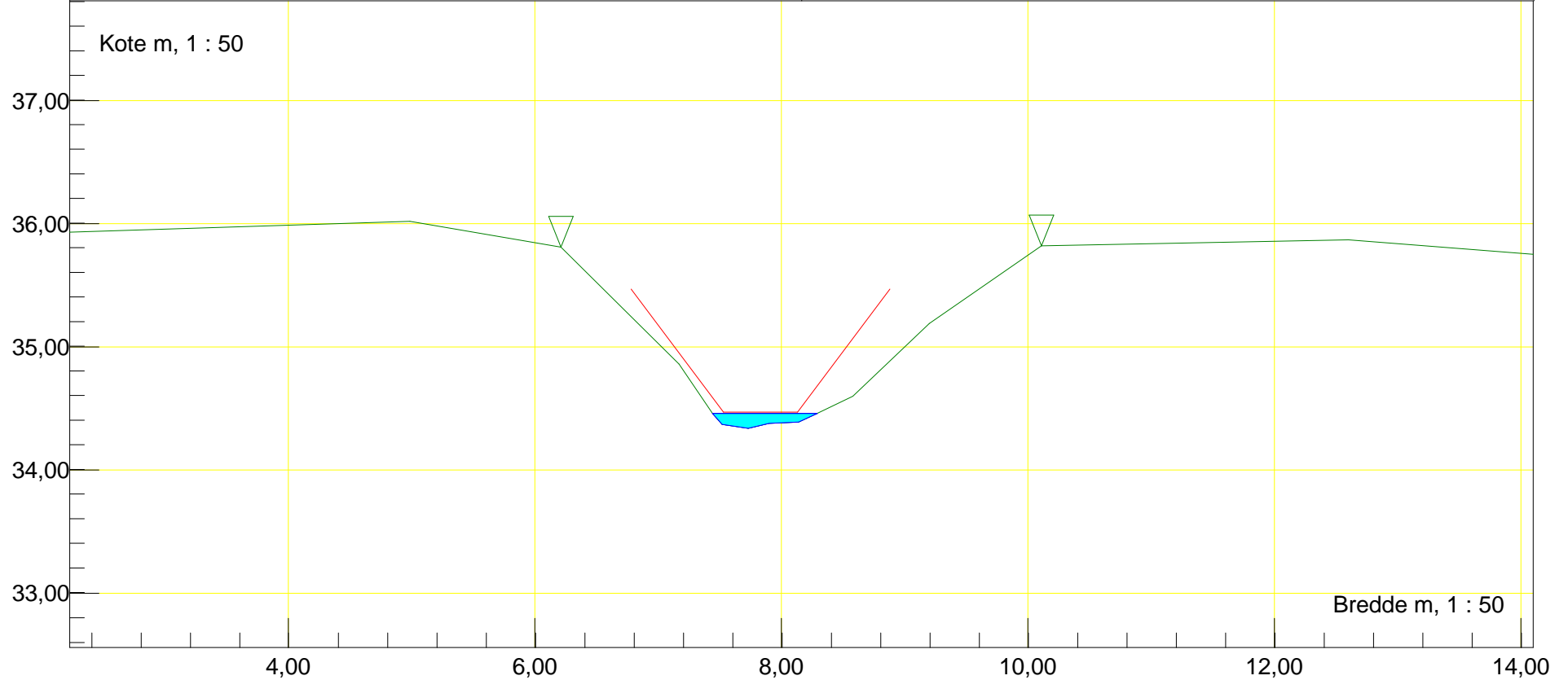


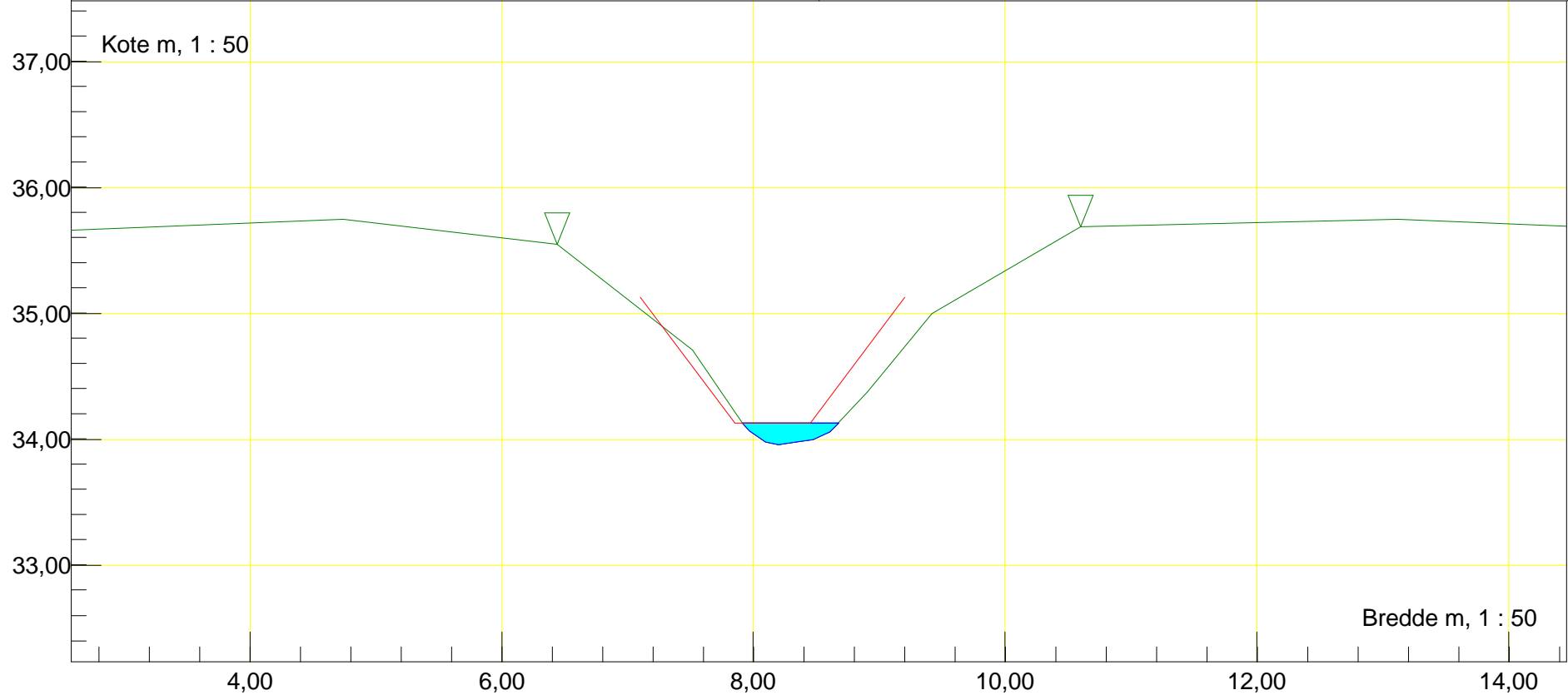
Station m : 488	Dato : 27-03-2016	Vandløbsnavn : Høm Lilleå
Rør (udløb)	Rør tilløb, venstre	Strækningversion : 2016 øvre
Udløb Rør Ø45 rør V		
Regulativinformation:	Anlæg 1 : 0,75	Rør bundkote m : 34,48 Rørdiameter m : 0,45
Bundbredde m : 0,6	Bundkote m : 34,48	Rørbund i tilløb m : 34,35 Till. rørdiam. m : 0,15



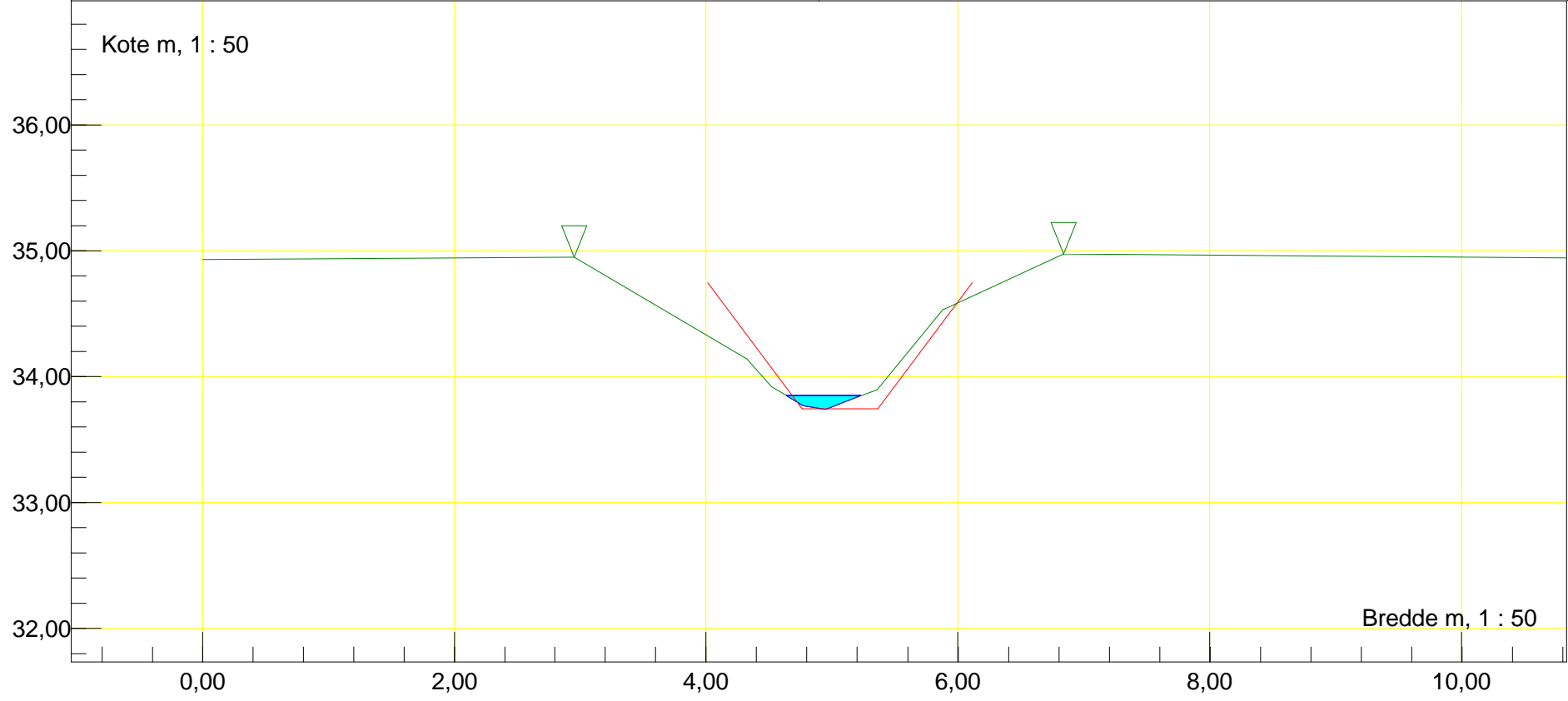
Station m : 491,46 Dato : 27-03-2016	Vandløbsnavn : Høm Lilleå
Profil	Strækingsversion : 2016 øvre
Spildevand!	
Regulativinformation: Anlæg 1 : 0,75 Bundbredde m : 0,6 Bundkote m : 34,47	



Station m : 569,6    Dato : 27-03-2016	Vandløbsnavn : Høm Lilleå
Profil	Strækingsversion : 2016 øvre
Regulativinformation:    Anlæg 1 : 0,75	
Bundbredde m : 0,6    Bundkote m : 34,13	



Station m : 658,61 Dato : 27-03-2016	Vandløbsnavn : Høm Lilleå
Profil	Strækningversion : 2016 øvre
Regulativinformation: Anlæg 1 : 0,75	
Bundbredde m : 0,6 Bundkote m : 33,75	



Station m : 731,62 Dato : 27-03-2016

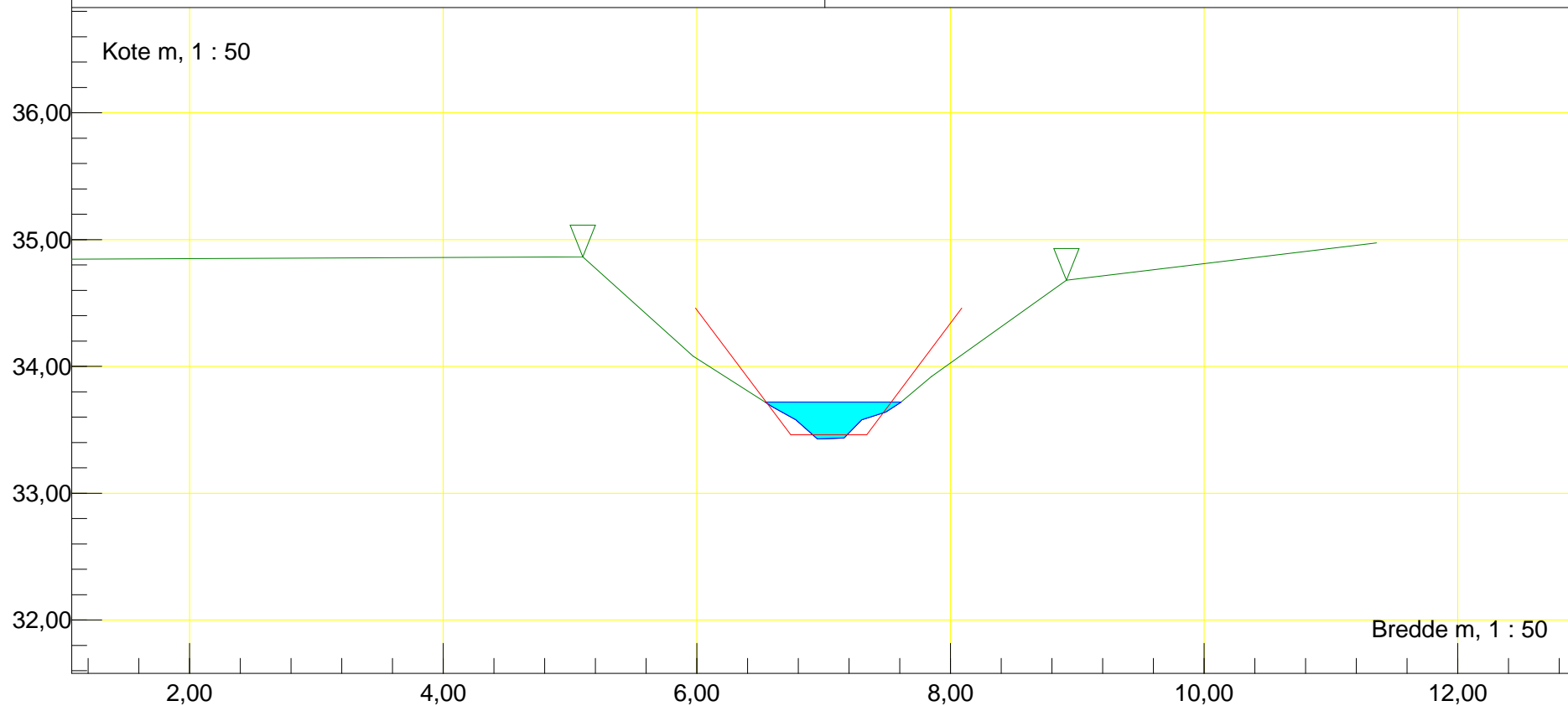
Vandløbsnavn : Høm Lilleå

Profil

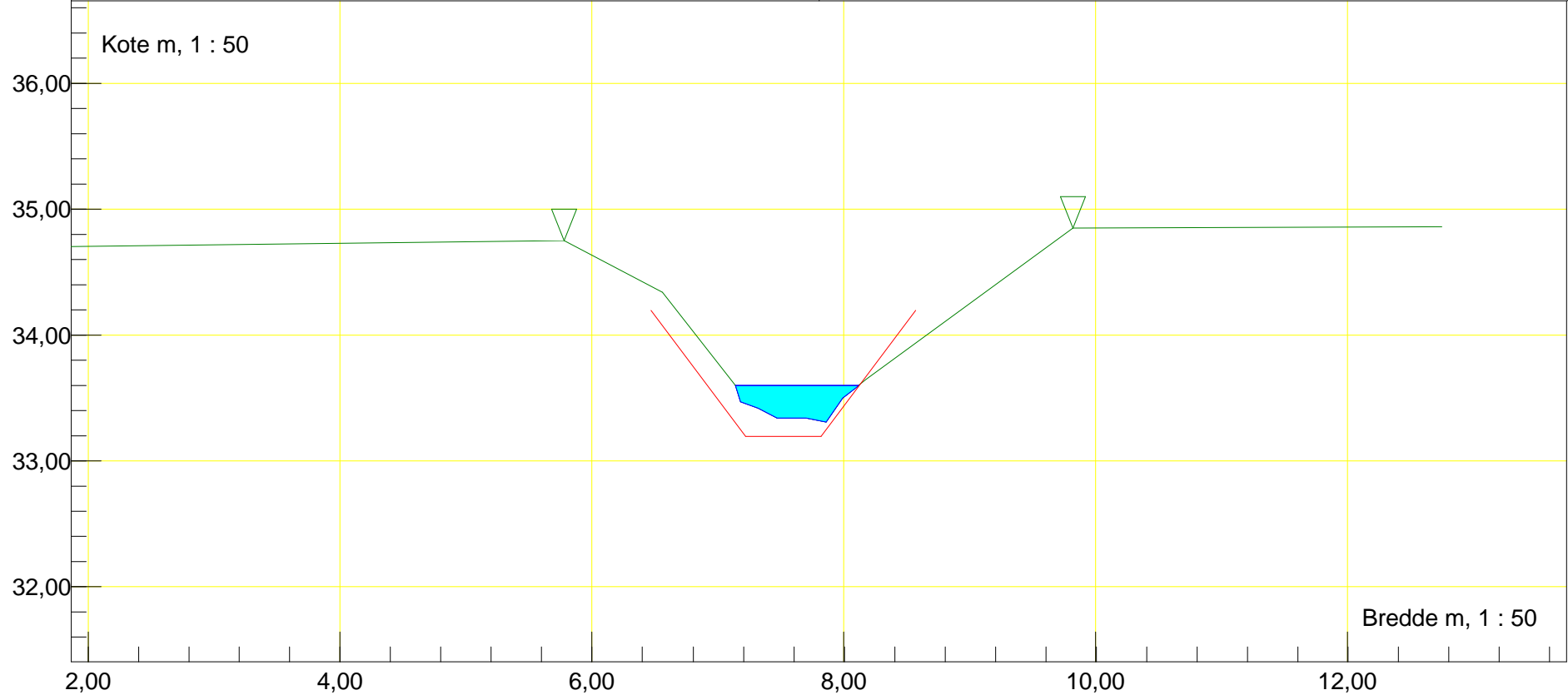
Strækingsversion : 2016 øvre

Regulativinformation: Anlæg 1 : 0,75

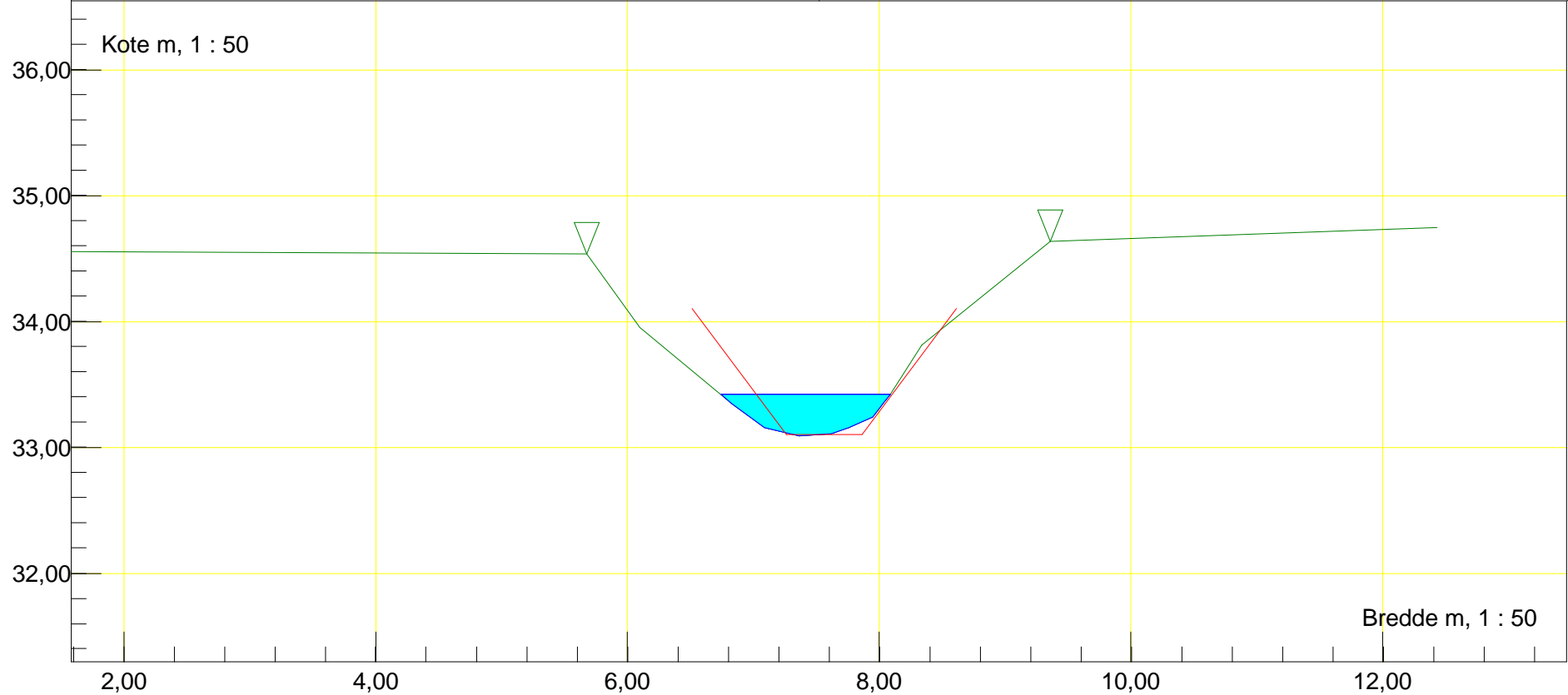
Bundbredde m : 0,6 Bundkote m : 33,46



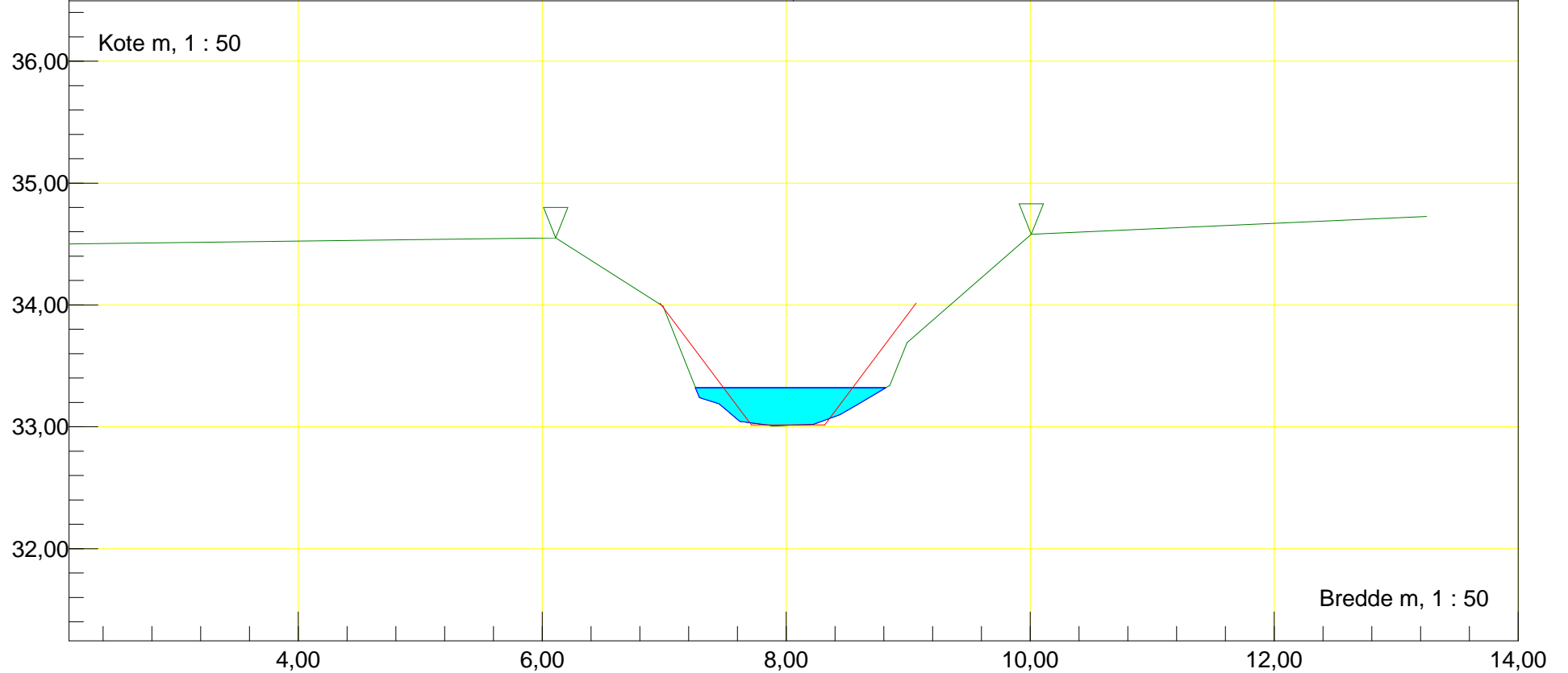
Station m : 825,44 Dato : 27-03-2016	Vandløbsnavn : Høm Lilleå
Profil	Strækingsversion : 2016 øvre
Ler	
Regulativinformation: Anlæg 1 : 0,75 Bundbredde m : 0,6 Bundkote m : 33,2	



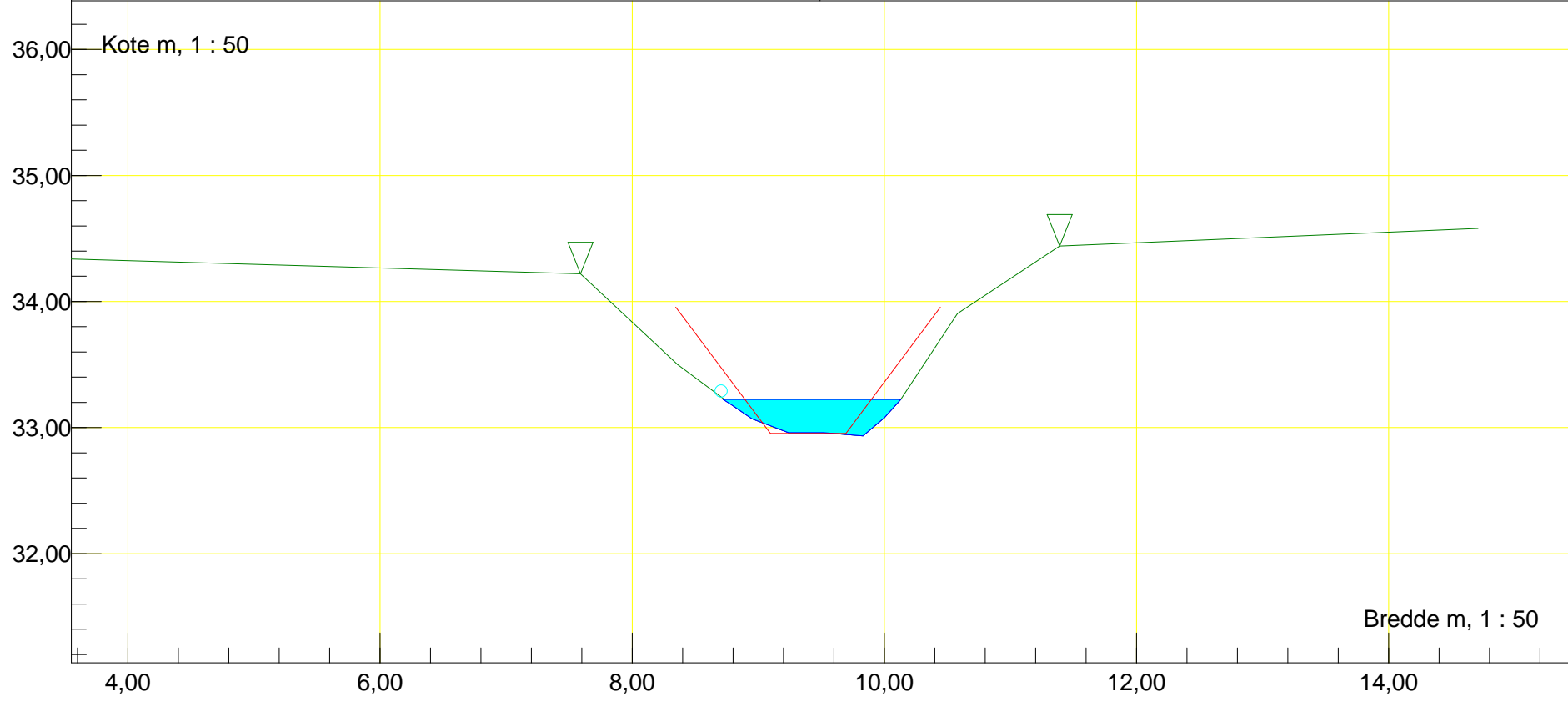
Station m : 919,38 Dato : 27-03-2016	Vandløbsnavn : Høm Lilleå
Profil	Strækingsversion : 2016 øvre
Regulativinformation: Anlæg 1 : 0,75	
Bundbredde m : 0,6 Bundkote m : 33,1	



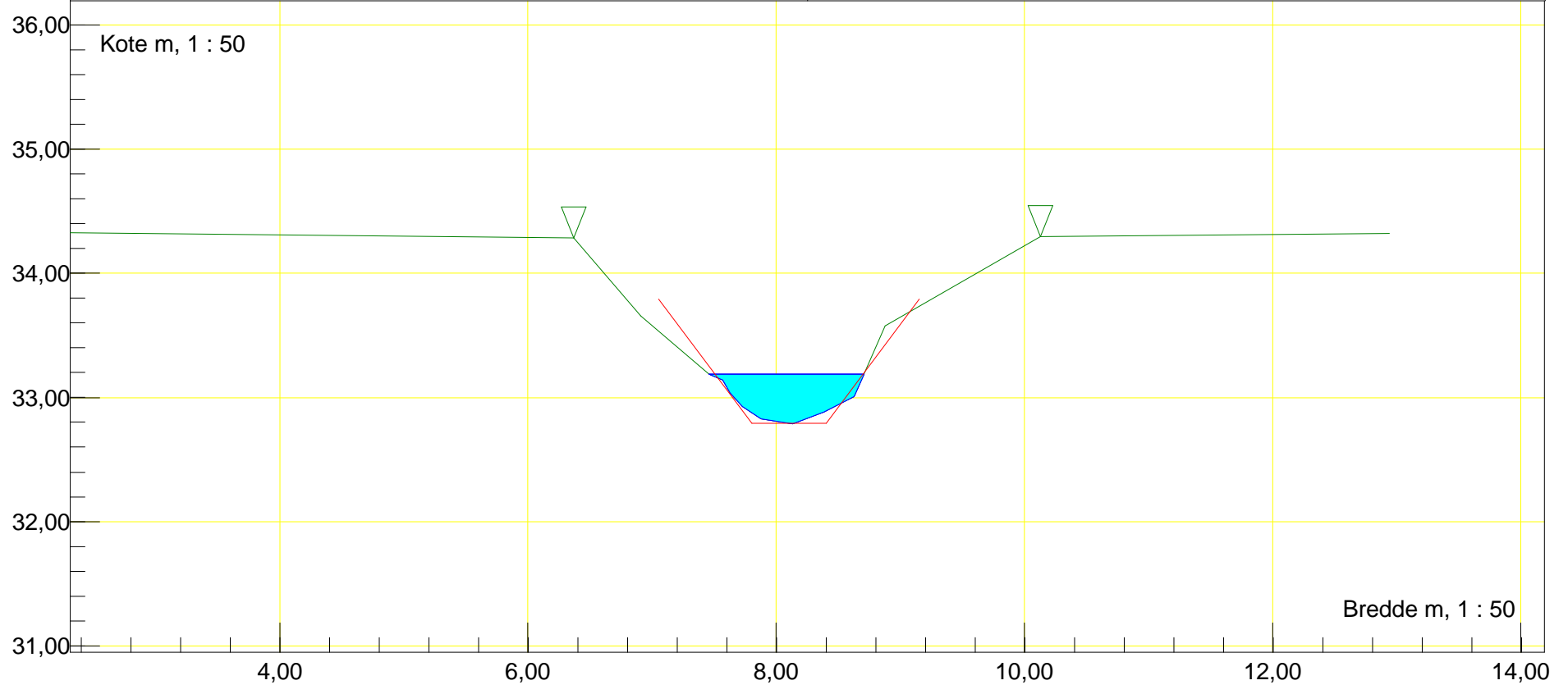
Station m : 1007,41    Dato : 27-03-2016	Vandløbsnavn : Høm Lilleå
Profil	Strækingsversion : 2016 øvre
Regulativinformation:    Anlæg 1 : 0,75	
Bundbredde m : 0,6    Bundkote m : 33,02	



Station m : 1067,2	Dato : 27-03-2016	Vandløbsnavn : Høm Lilleå
Profil	Rør tilløb, venstre	Strækingsversion : 2016 øvre
Rør V		
Regulativinformation: Anlæg 1 : 0,75		
Bundbredde m : 0,6	Bundkote m : 32,96	Rørbund i tilløb m : 33,24 Till. rørdiam. m : 0,10



Station m : 1165,56 Dato : 27-03-2016	Vandløbsnavn : Høm Lilleå
Profil	Strækningversion : 2016 øvre
Regulativinformation: Anlæg 1 : 0,75	
Bundbredde m : 0,6 Bundkote m : 32,79	





Station m : 1327,38 Dato : 27-03-2016

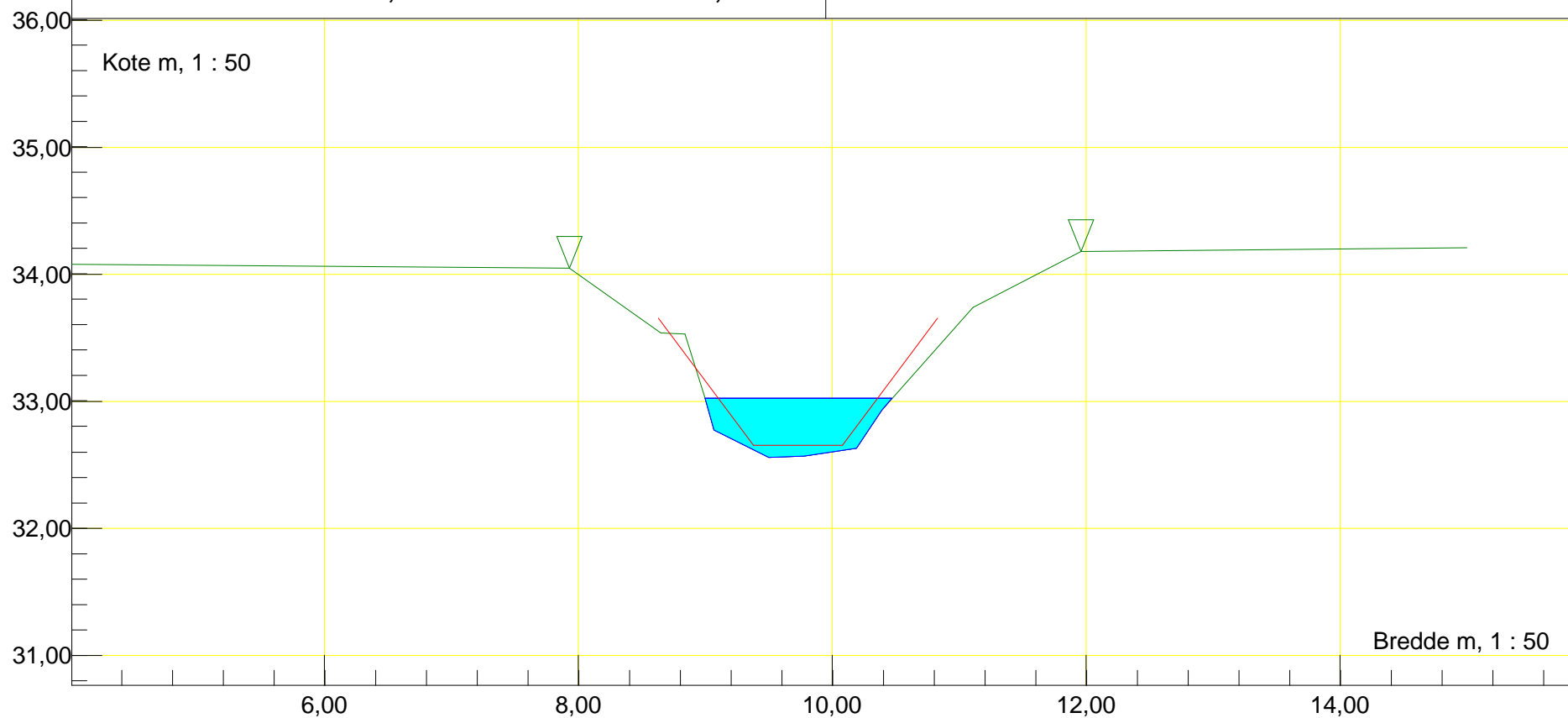
Vandløbsnavn : Høm Lilleå

Profil

Strækingsversion : 2016 øvre

Regulativinformation: Anlæg 1 : 0,75

Bundbredde m : 0,7 Bundkote m : 32,65



Station m : 1419,49 Dato : 27-03-2016

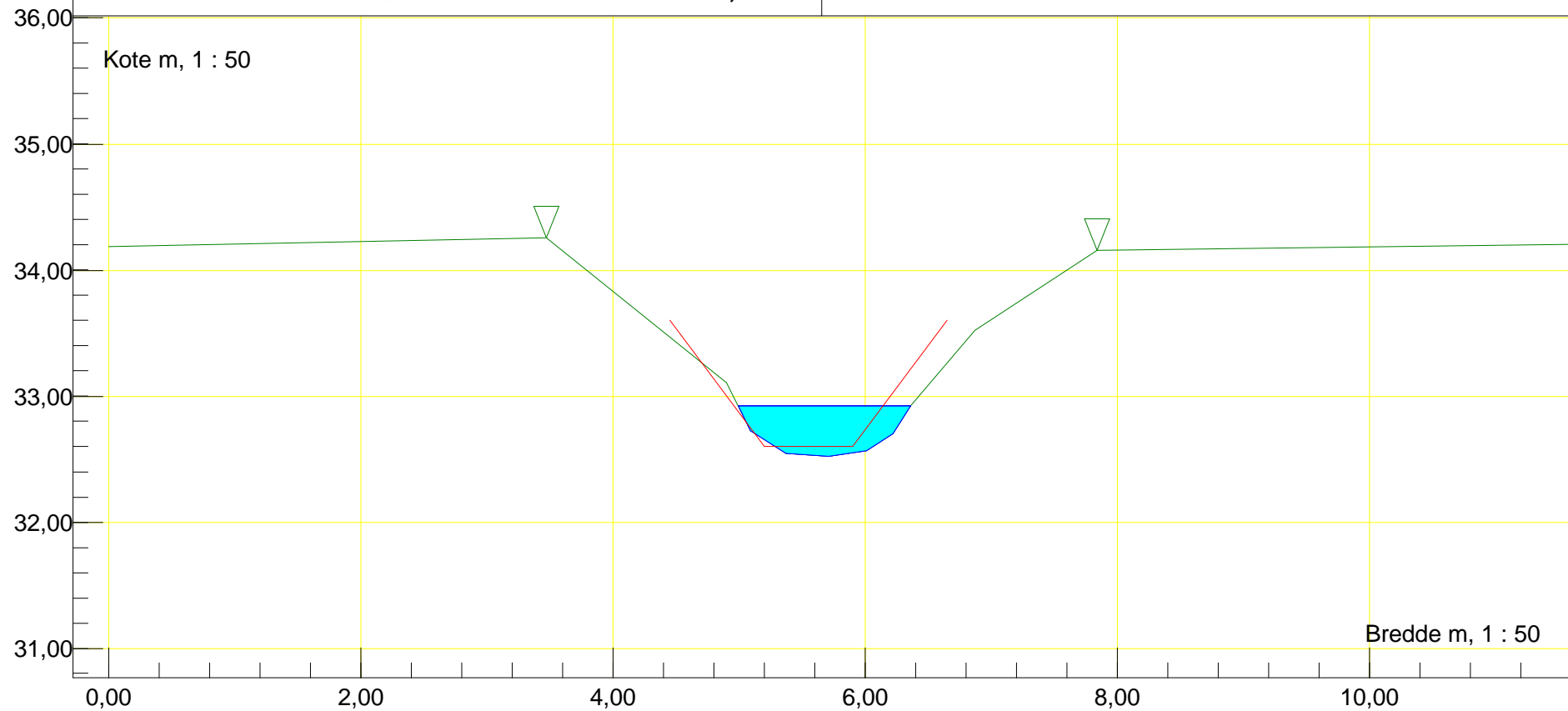
Vandløbsnavn : Høm Lilleå

Profil

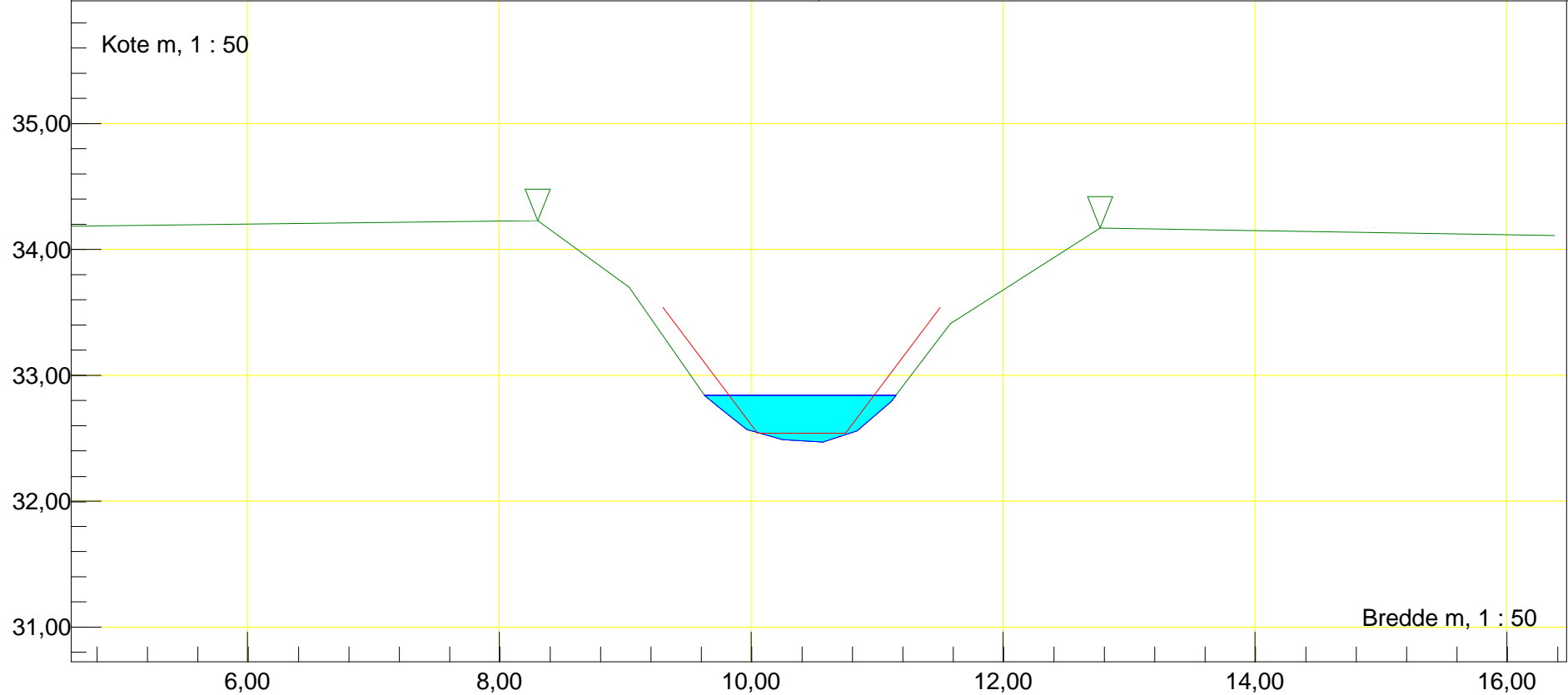
Strækingsversion : 2016 øvre

Regulativinformation: Anlæg 1 : 0,75

Bundbredde m : 0,7 Bundkote m : 32,6



Station m : 1515,79 Dato : 27-03-2016	Vandløbsnavn : Høm Lilleå
Profil	Strækingsversion : 2016 øvre
Regulativinformation: Anlæg 1 : 0,75	
Bundbredde m : 0,7 Bundkote m : 32,54	



Station m : 1590,81 Dato : 27-03-2016

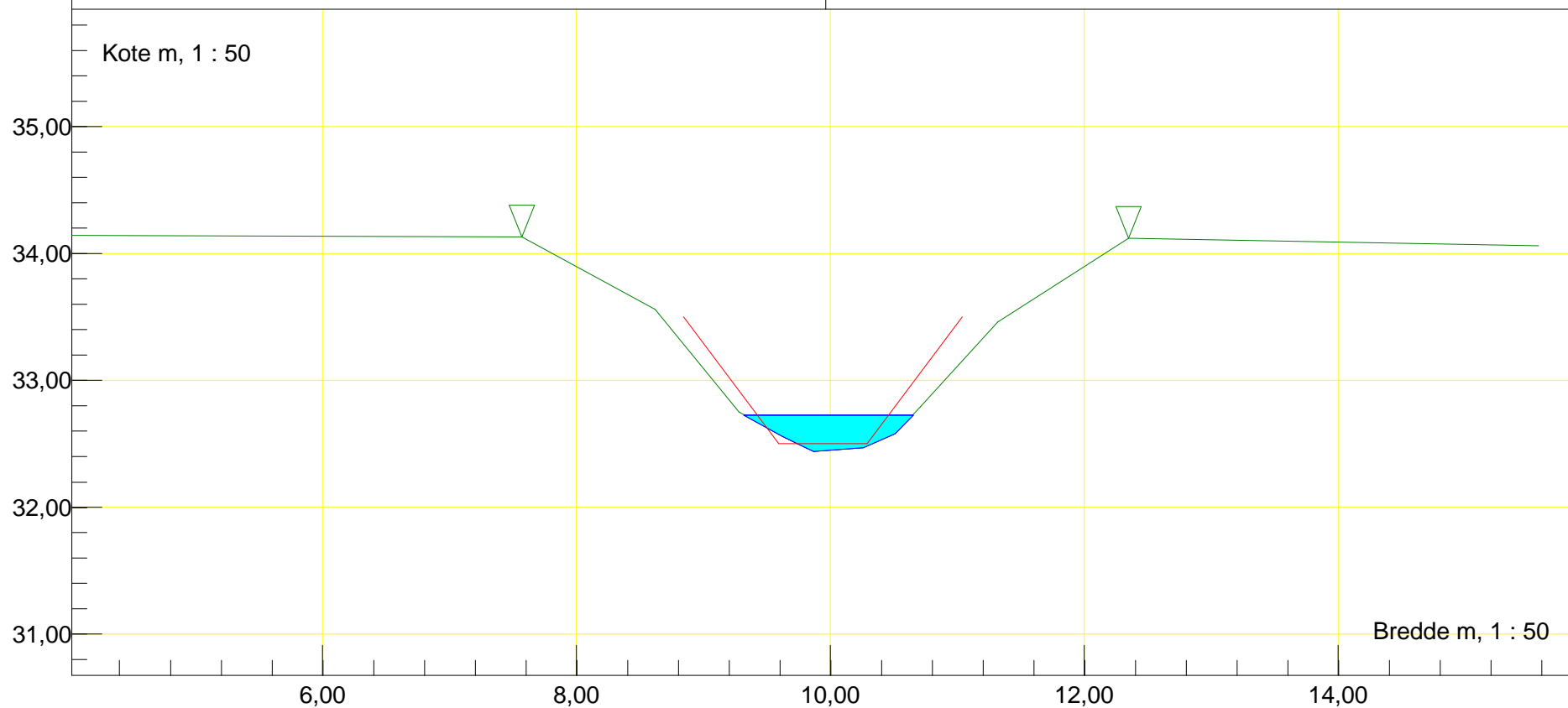
Vandløbsnavn : Høm Lilleå

Profil

Strækingsversion : 2016 øvre

Regulativinformation: Anlæg 1 : 0,75

Bundbredde m : 0,7 Bundkote m : 32,5



Station m : 1681,59 Dato : 27-03-2016

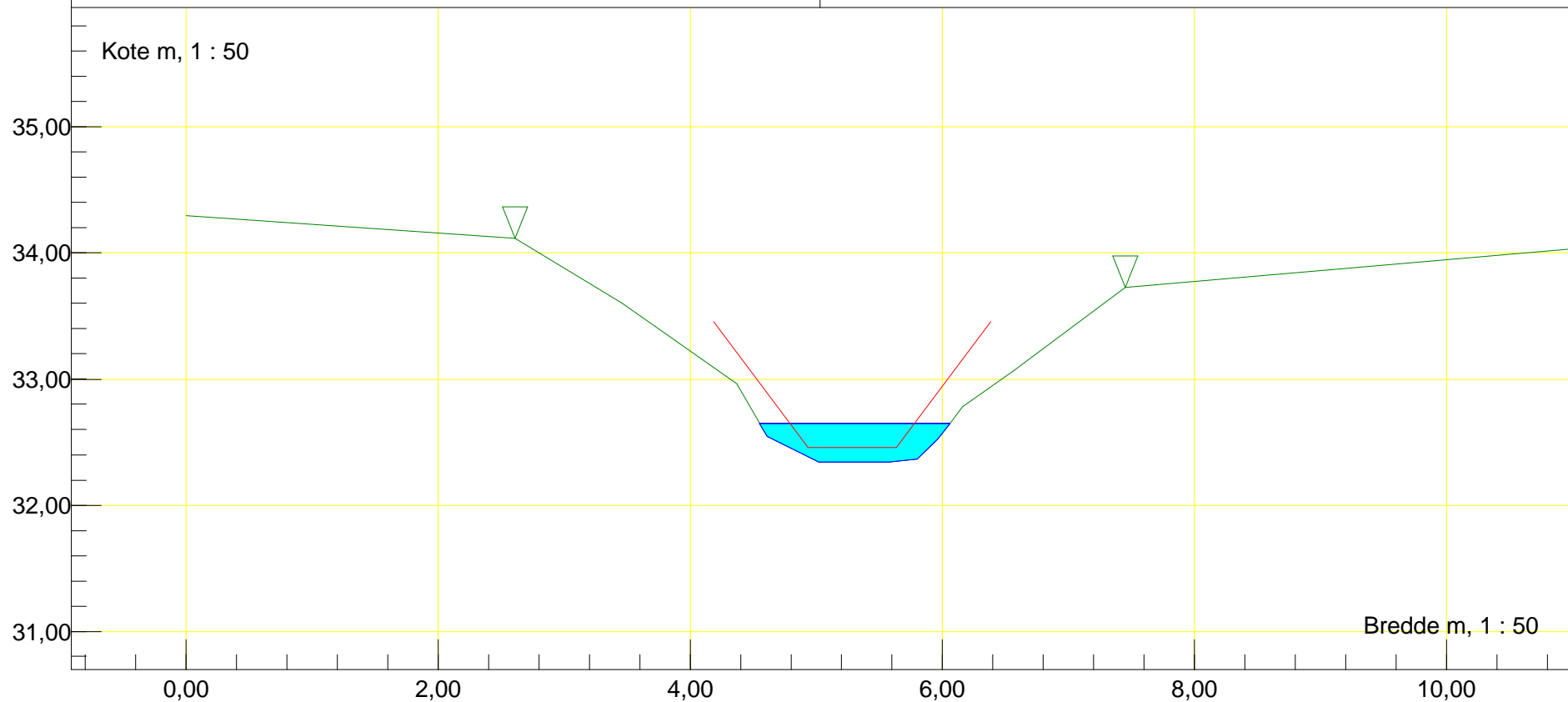
Vandløbsnavn : Høm Lilleå

Profil

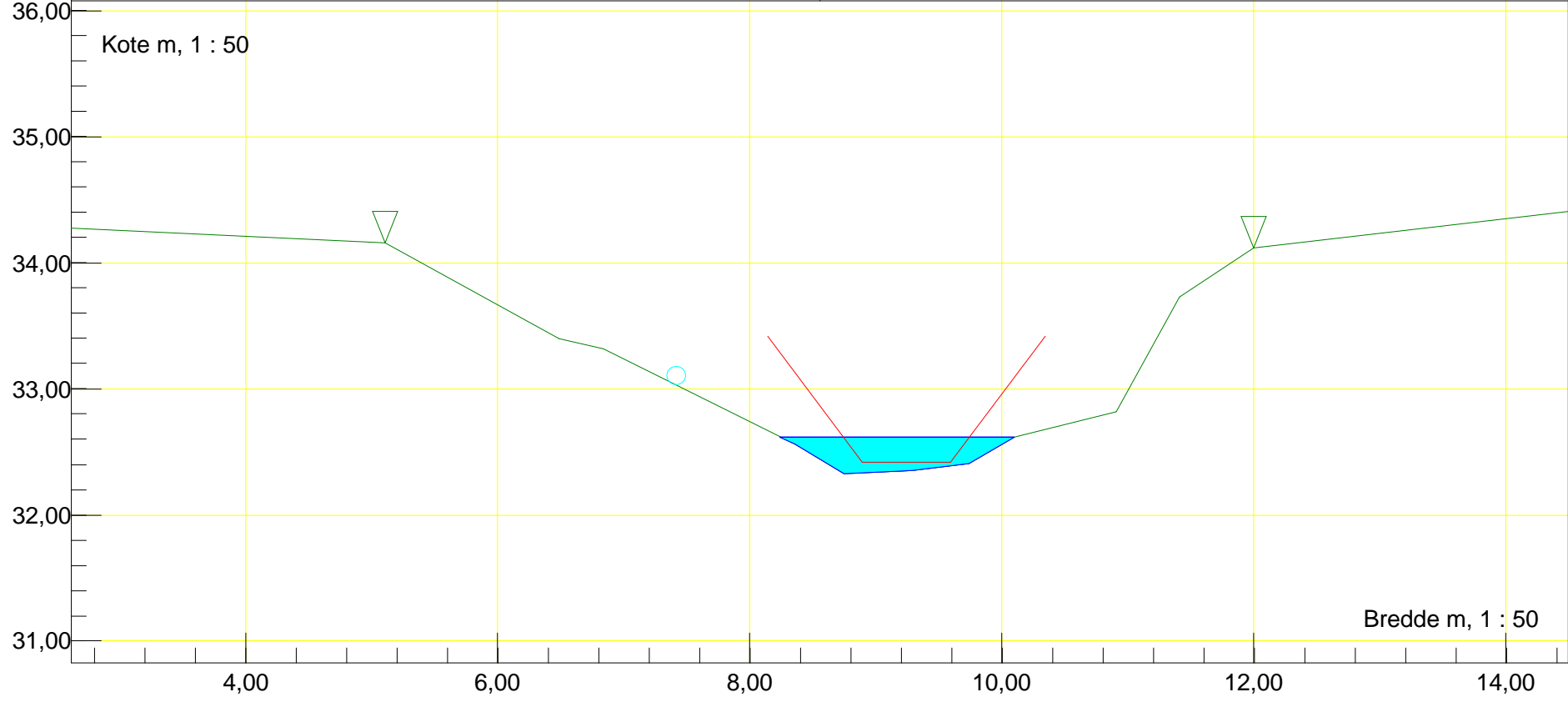
Strækingsversion : 2016 øvre

Regulativinformation: Anlæg 1 : 0,75

Bundbredde m : 0,7 Bundkote m : 32,46



Station m : 1765,25	Dato : 27-03-2016	Vandløbsnavn : Høm Lilleå
Profil	Rør tilløb, venstre	Strækningversion : 2016 øvre
Rør V		
Regulativinformation: Anlæg 1 : 0,75		
Bundbredde m : 0,7	Bundkote m : 32,42	Rørbund i tilløb m : 33,03 Till. rørdiam. m : 0,15



Station m : 1888,21 Dato : 27-03-2016

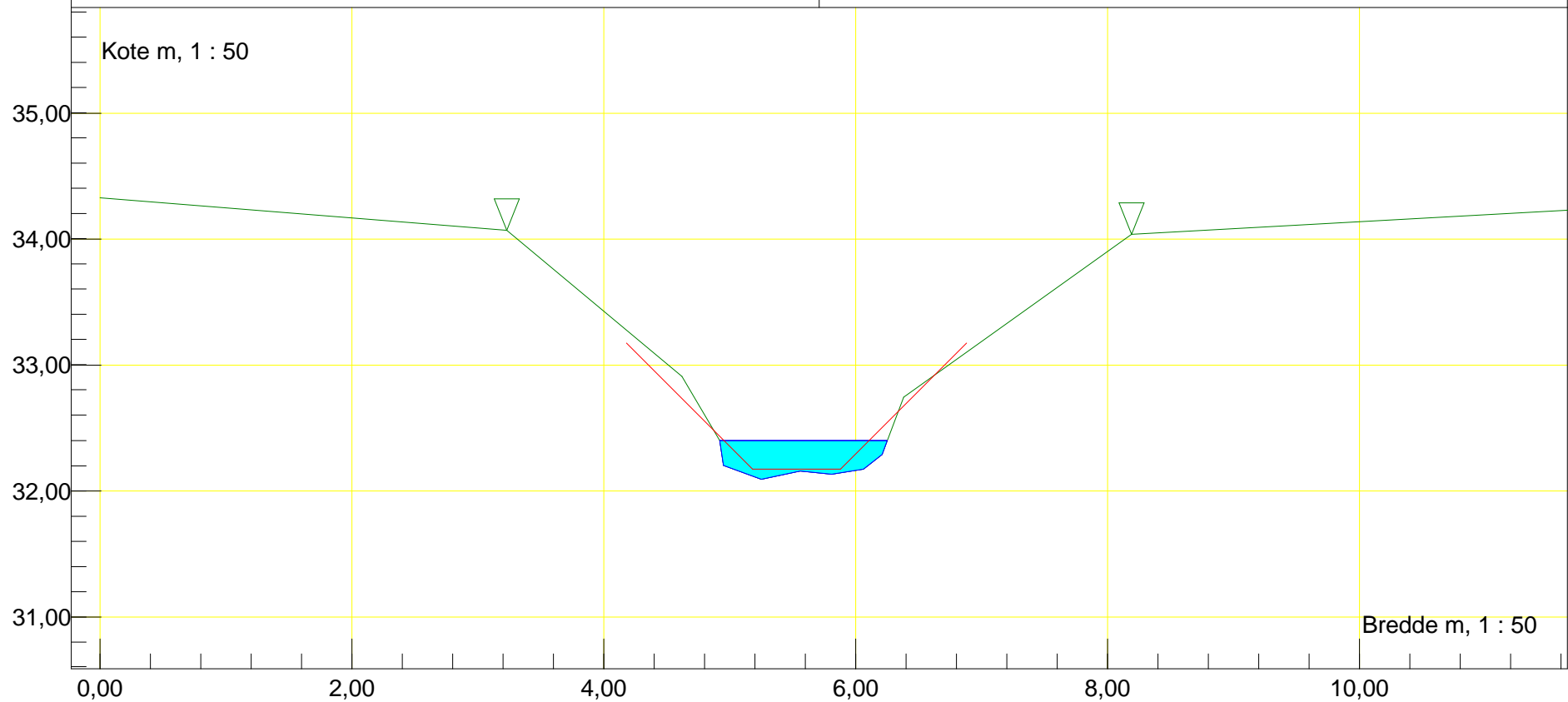
Vandløbsnavn : Høm Lilleå

Profil

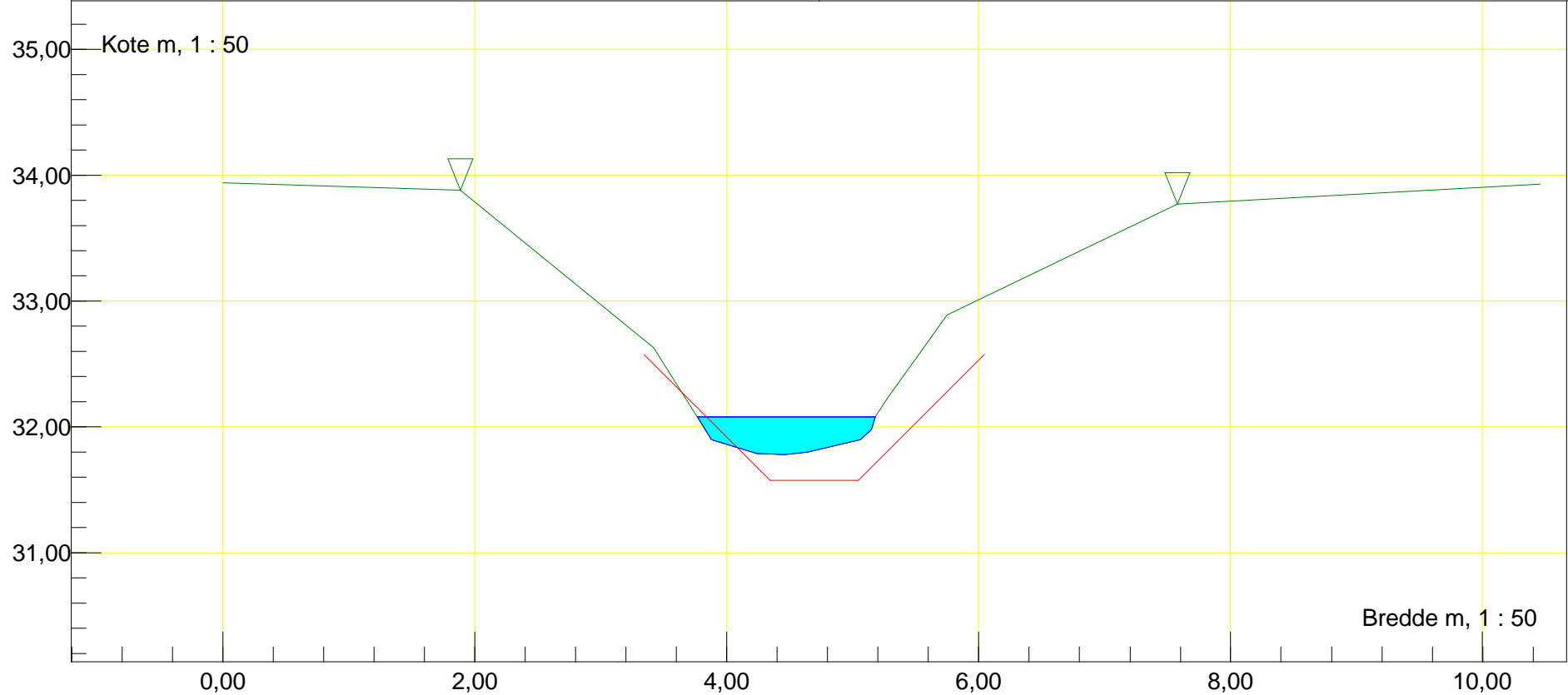
Strækingsversion : 2016 øvre

Regulativinformation: Anlæg 1 : 1

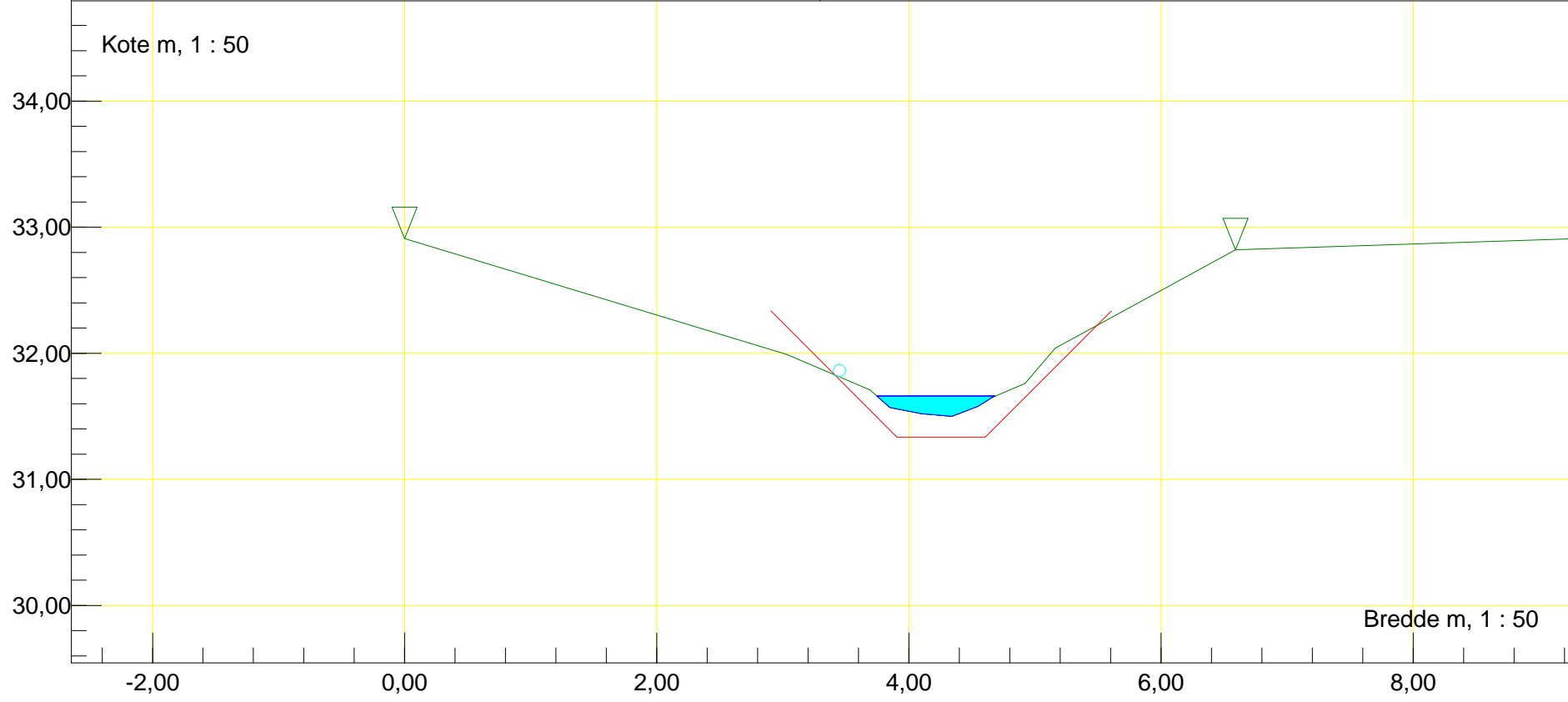
Bundbredde m : 0,7 Bundkote m : 32,17



Station m : 2086,33 Dato : 27-03-2016	Vandløbsnavn : Høm Lilleå
Profil	Strækingsversion : 2016 øvre
Spang	
Regulativinformation: Anlæg 1 : 1	
Bundbredde m : 0,7 Bundkote m : 31,58	



Station m : 2160,24	Dato : 27-03-2016	Vandløbsnavn : Høm Lilleå
Profil	Rør tilløb, venstre	Strækingsversion : 2016 øvre
Rør V		
Regulativinformation: Anlæg 1 : 1		
Bundbredde m : 0,7	Bundkote m : 31,34	Rørbund i tilløb m : 31,81 Till. rørdiam. m : 0,10



Station m : 2261,09 Dato : 27-03-2016

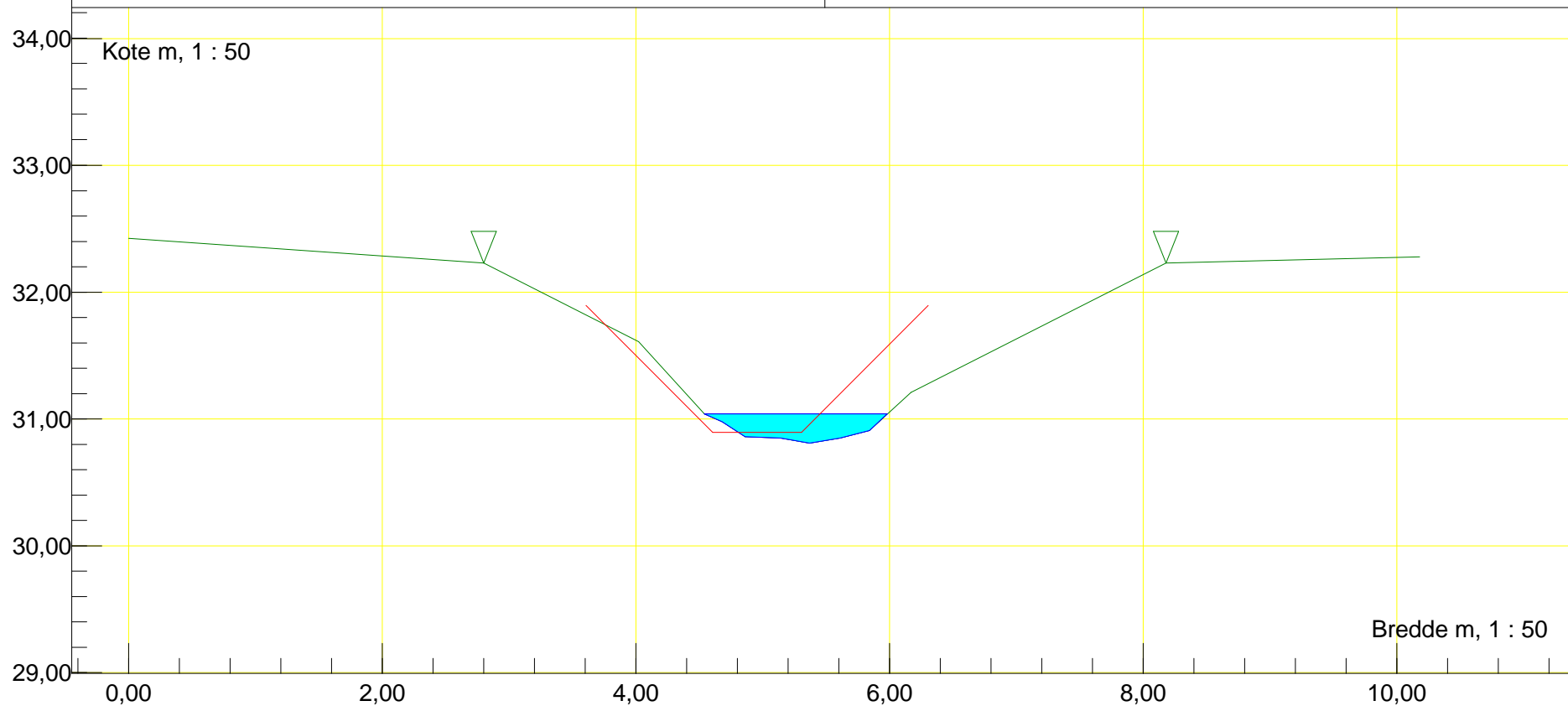
Vandløbsnavn : Høm Lilleå

Profil

Strækingsversion : 2016 øvre

Regulativinformation: Anlæg 1 : 1

Bundbredde m : 0,7 Bundkote m : 30,89



Station m : 2337,07 Dato : 27-03-2016

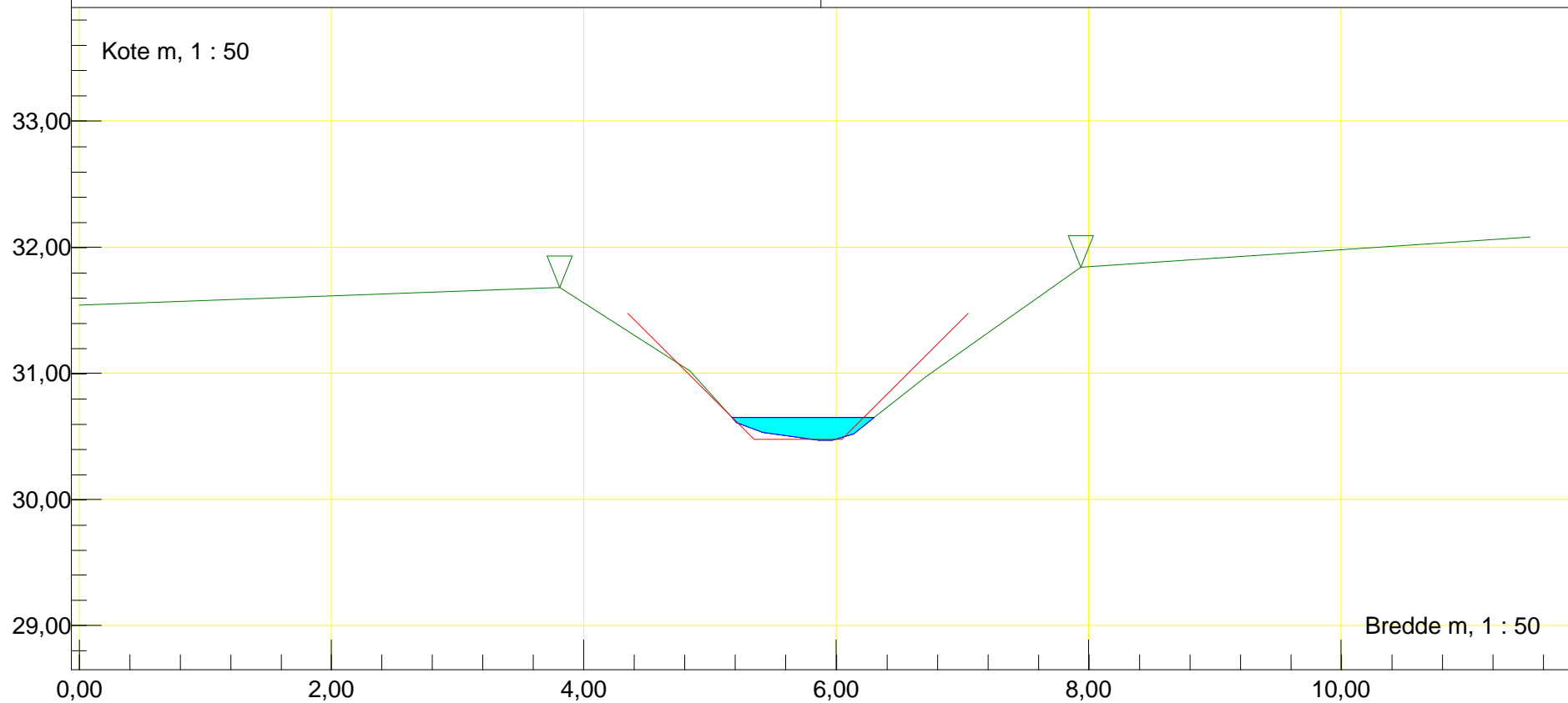
Vandløbsnavn : Høm Lilleå

Profil

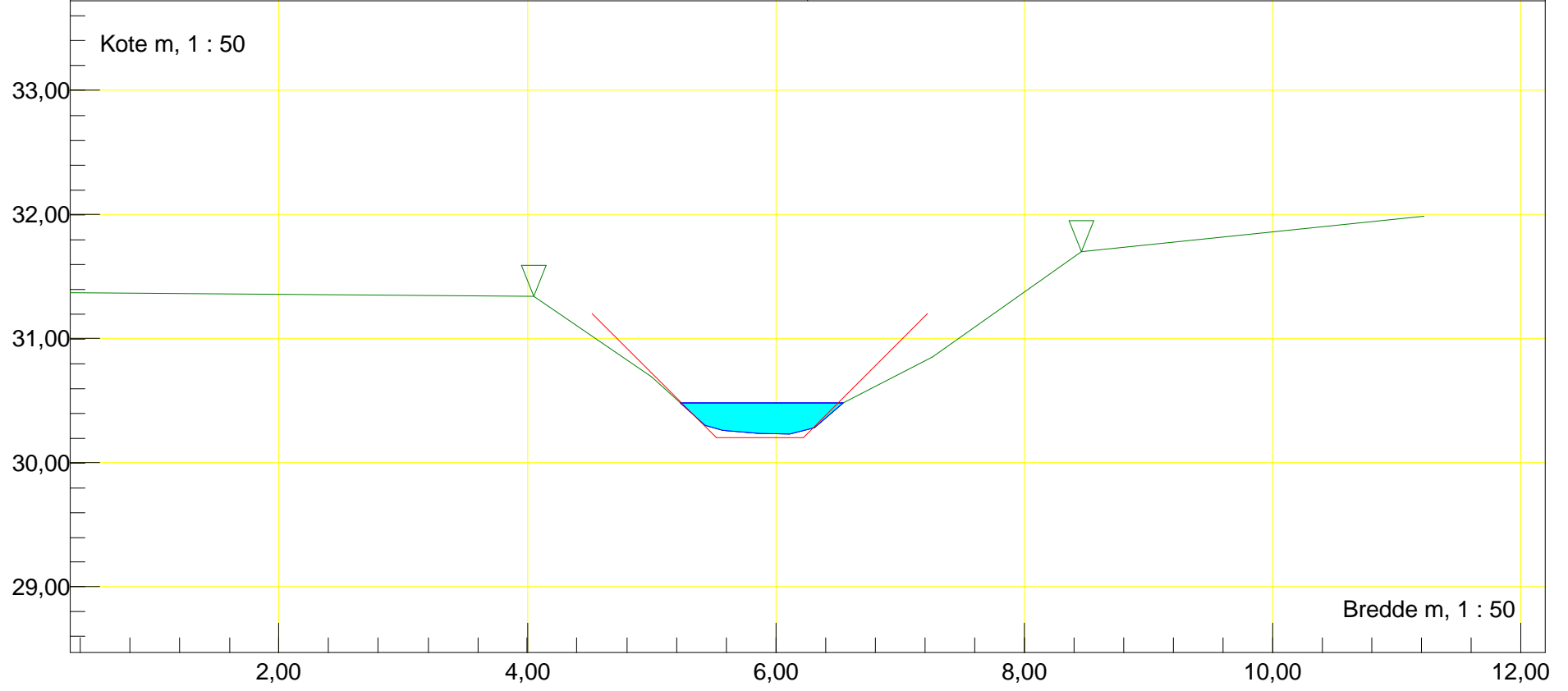
Strækingsversion : 2016 øvre

Regulativinformation: Anlæg 1 : 1

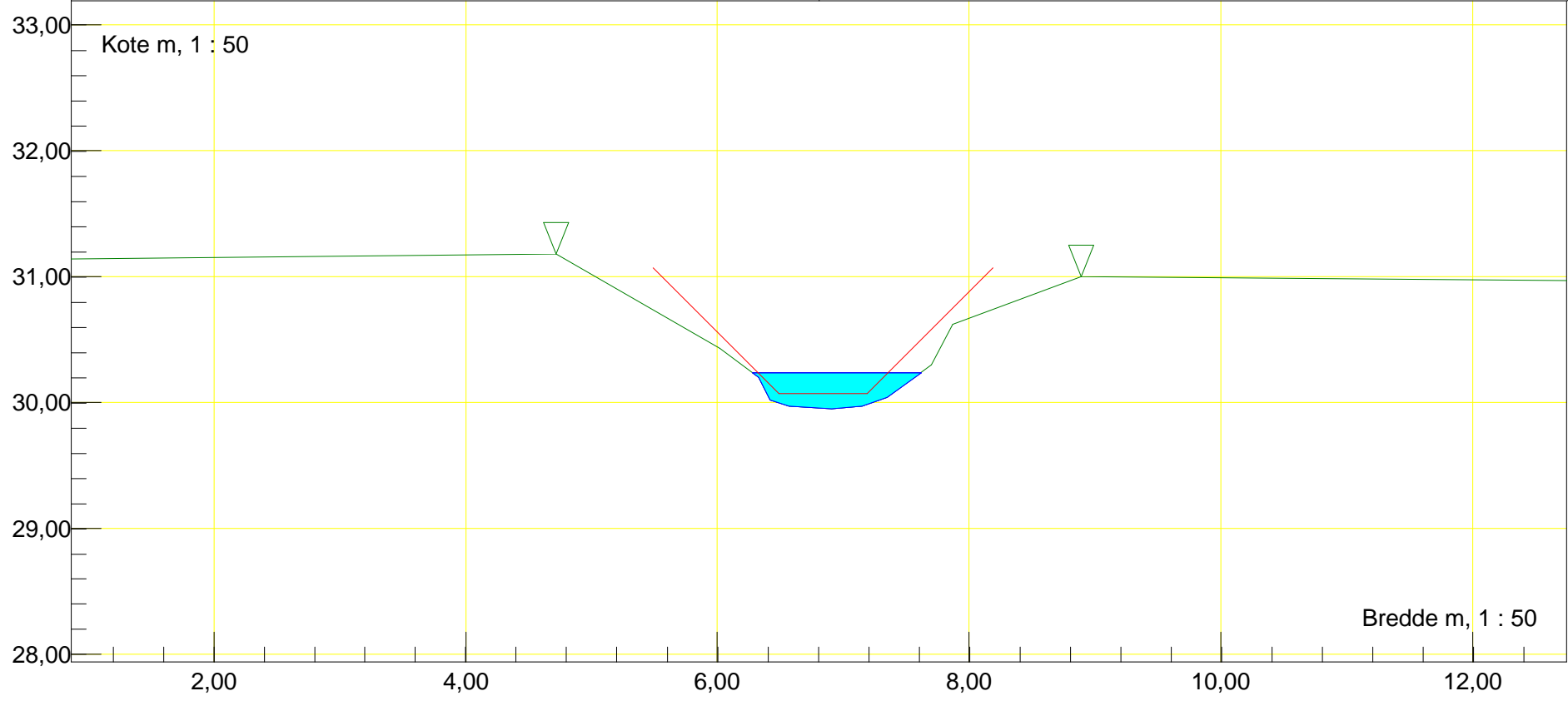
Bundbredde m : 0,7 Bundkote m : 30,48



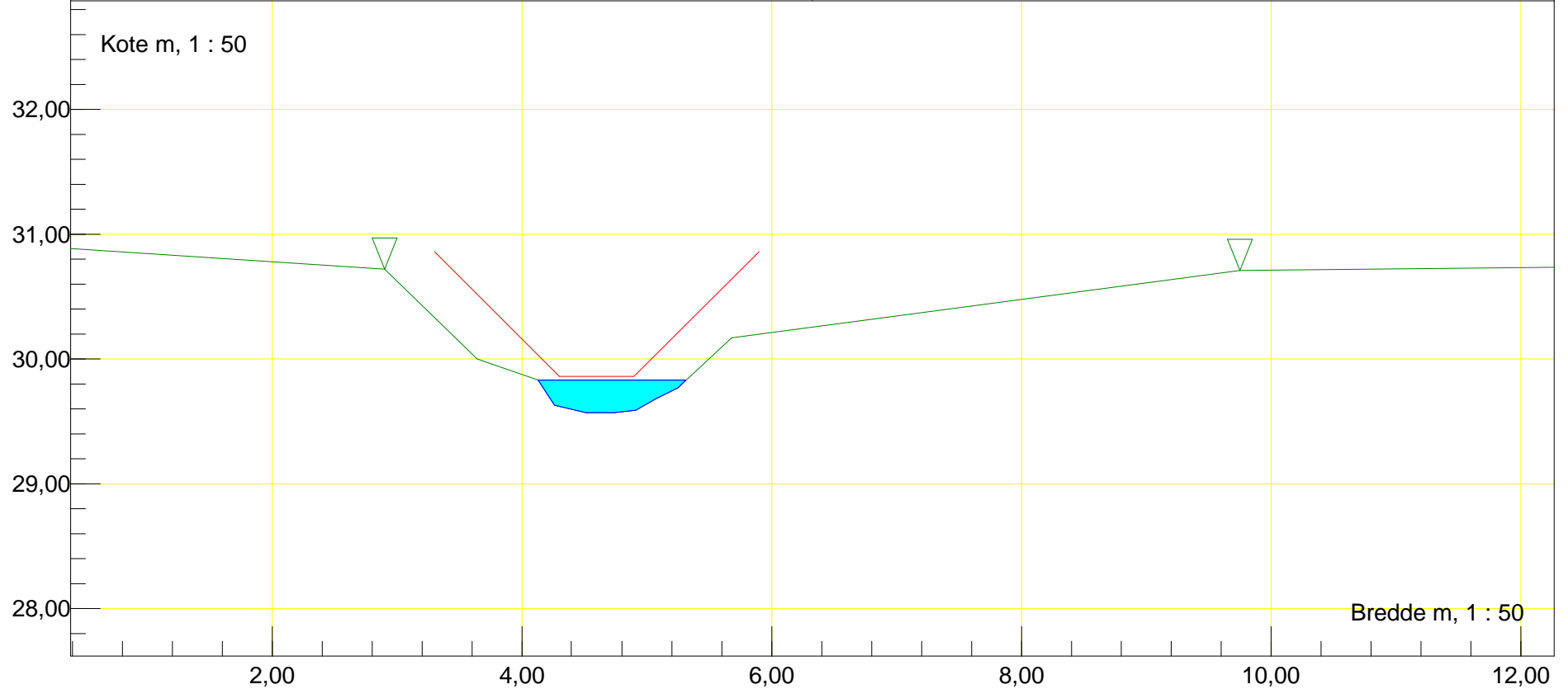
Station m : 2393,77 Dato : 27-03-2016	Vandløbsnavn : Høm Lilleå
Profil	Strækingsversion : 2016 øvre
Regulativinformation: Anlæg 1 : 1	
Bundbredde m : 0,7 Bundkote m : 30,2	



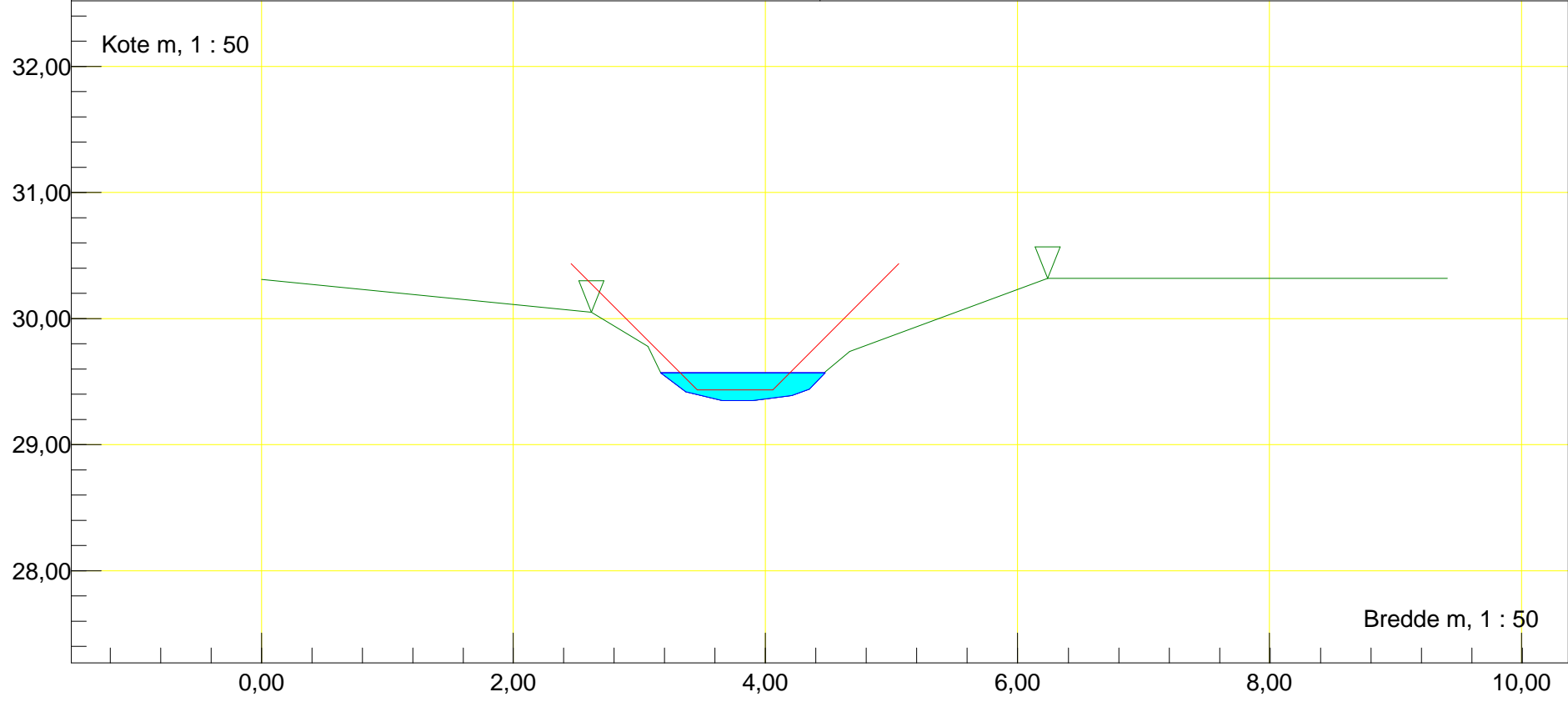
Station m : 2457,26 Dato : 27-03-2016	Vandløbsnavn : Høm Lilleå
Profil	Strækingsversion : 2016 øvre
Regulativinformation: Anlæg 1 : 1	
Bundbredde m : 0,7 Bundkote m : 30,07	



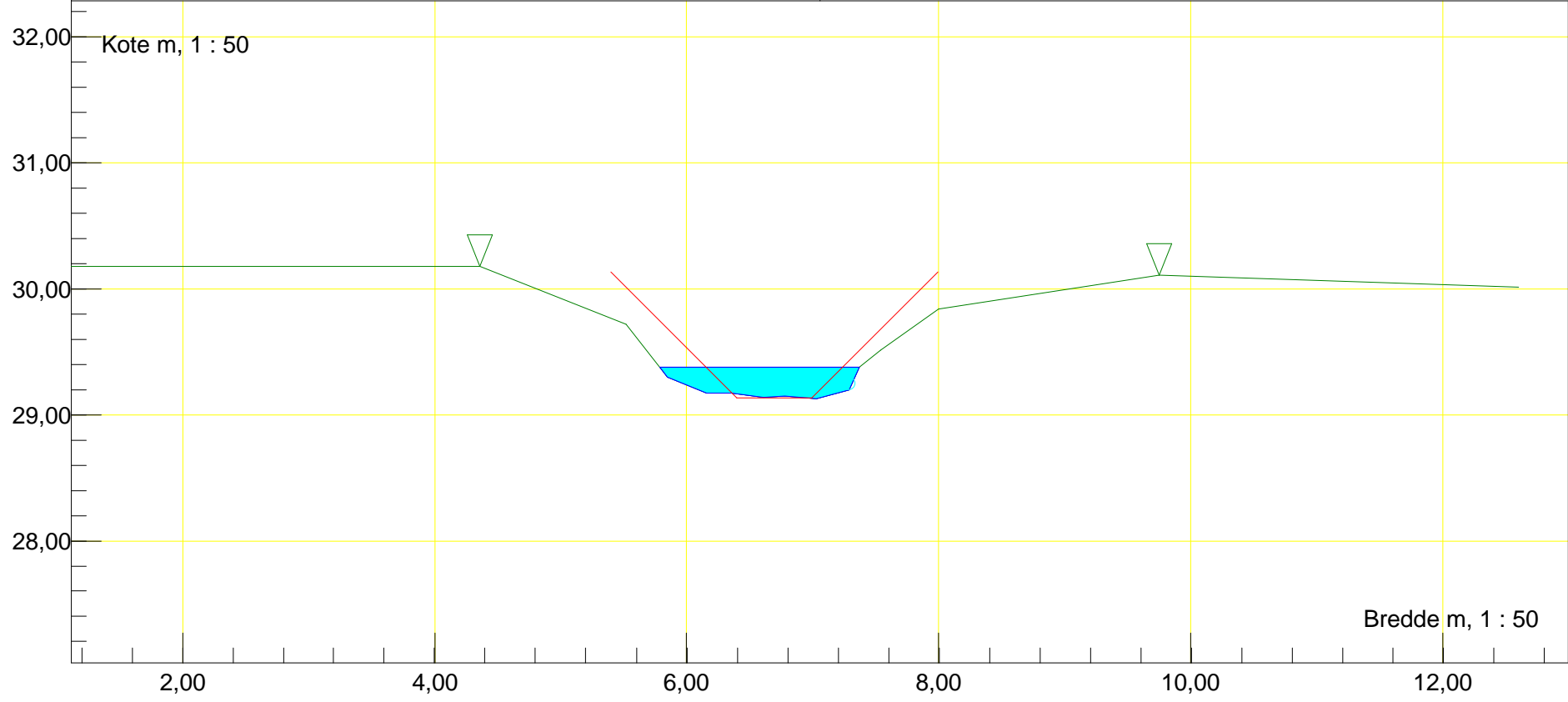
Station m : 2524,28 Dato : 27-03-2016	Vandløbsnavn : Høm Lilleå
Profil	Strækingsversion : 2016 øvre
Regulativinformation: Anlæg 1 : 1	
Bundbredde m : 0,6 Bundkote m : 29,86	



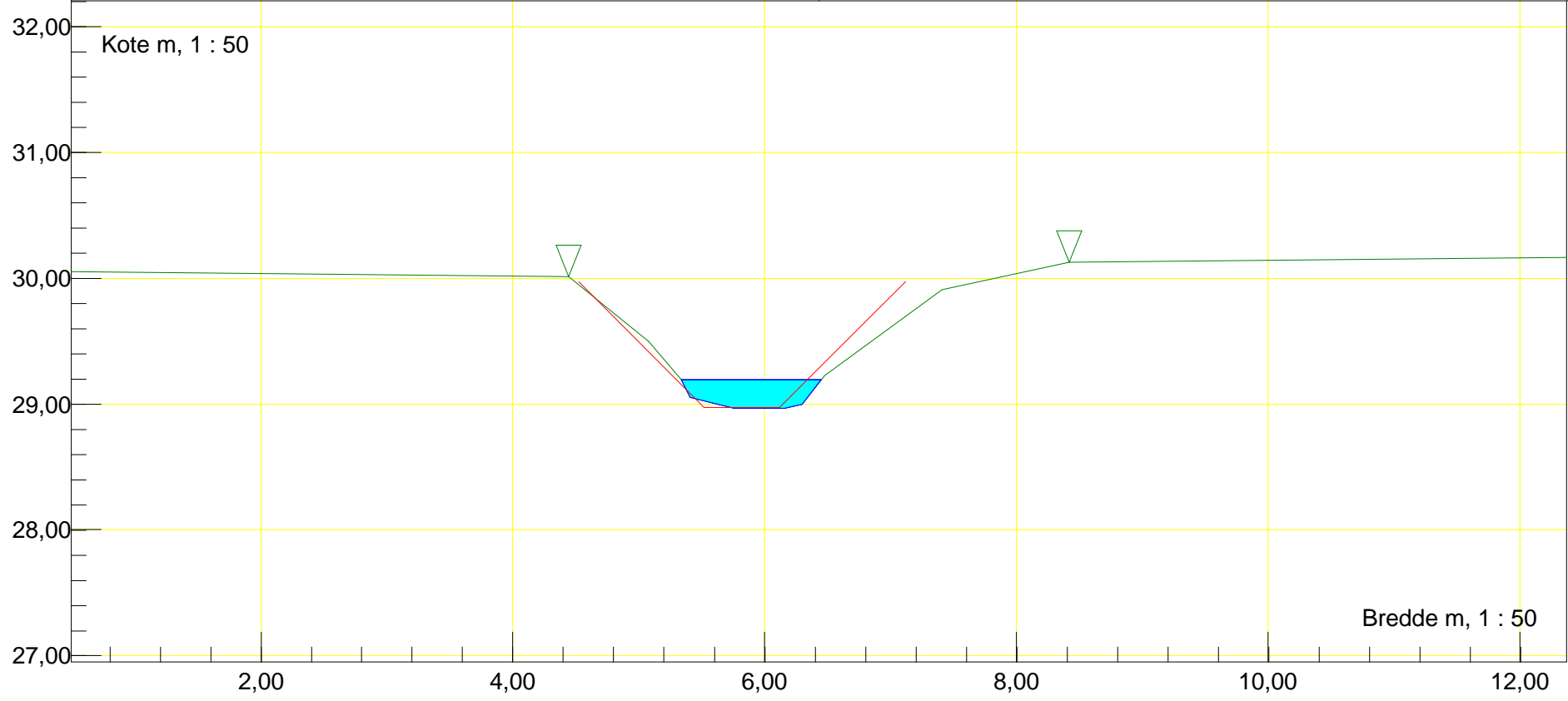
Station m : 2605,96 Dato : 27-03-2016	Vandløbsnavn : Høm Lilleå
Profil	Strækningversion : 2016 øvre
Træ i vandet	
Regulativinformation: Anlæg 1 : 1	
Bundbredde m : 0,6 Bundkote m : 29,44	



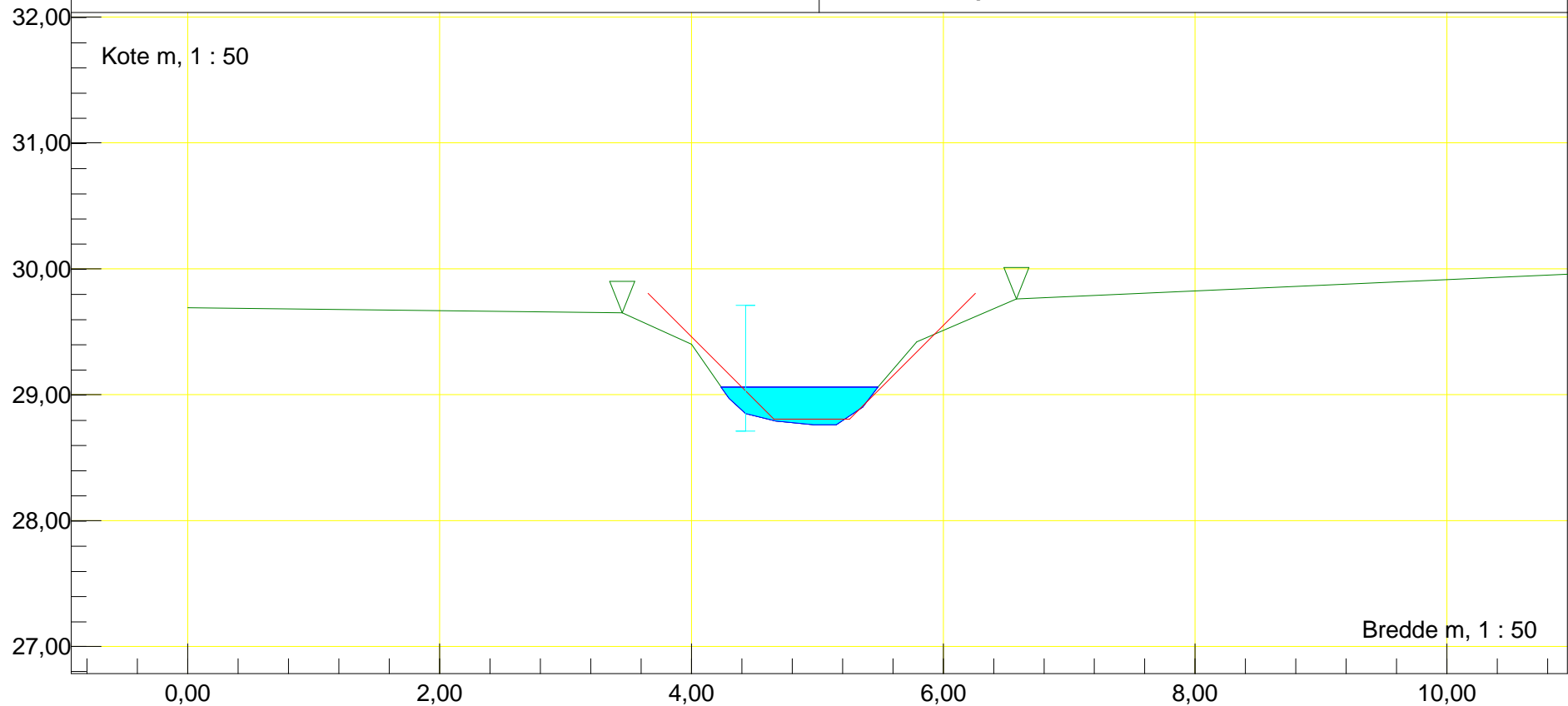
Station m : 2714,59	Dato : 27-03-2016	Vandløbsnavn : Høm Lilleå
Profil	Rør tilløb, højre	Strækningversion : 2016 øvre
Rør H		
Regulativinformation: Anlæg 1 : 1		
Bundbredde m : 0,6	Bundkote m : 29,13	Rørbund i tilløb m : 29,20 Till. rørdiam. m : 0,10



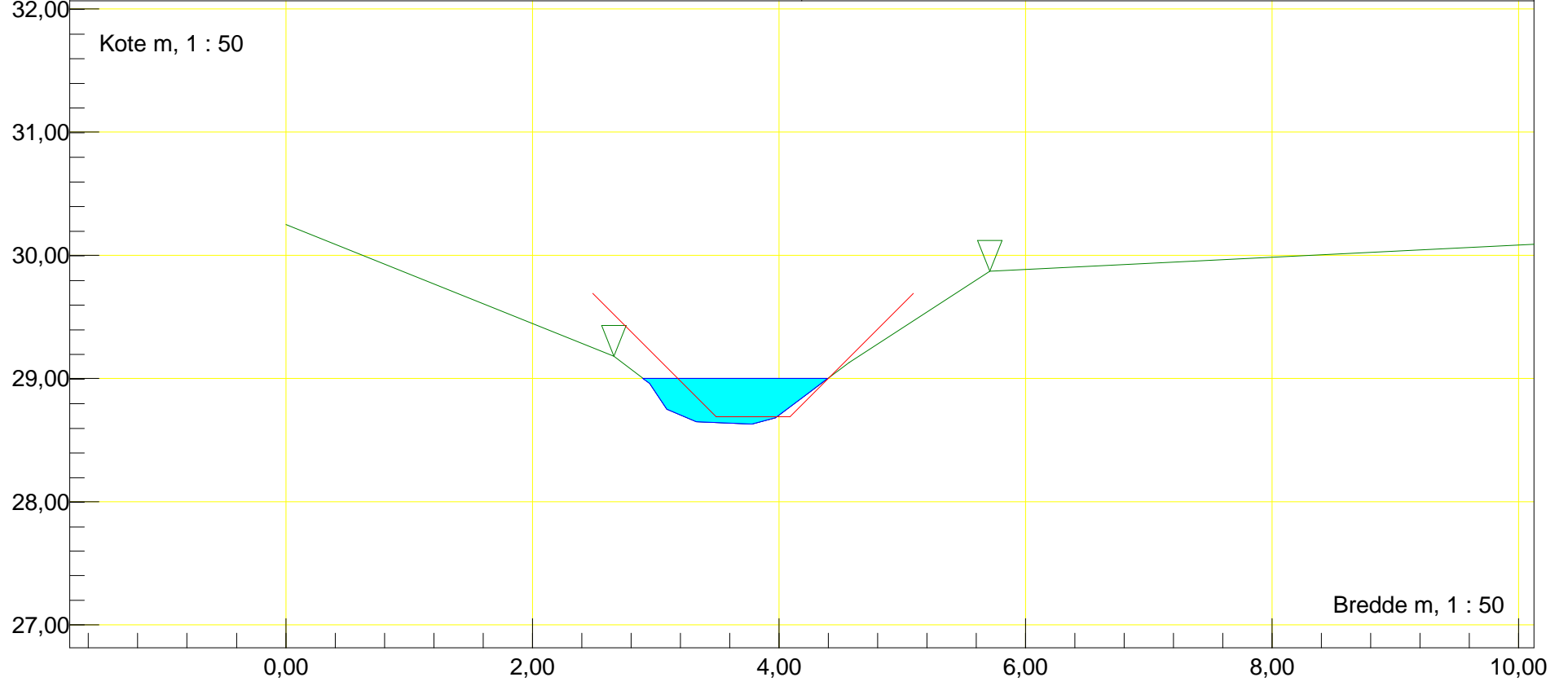
Station m : 2814,21    Dato : 27-03-2016	Vandløbsnavn : Høm Lilleå
Profil	Strækningensversion : 2016 øvre
Regulativinformation:    Anlæg 1 : 1	
Bundbredde m : 0,6    Bundkote m : 28,97	



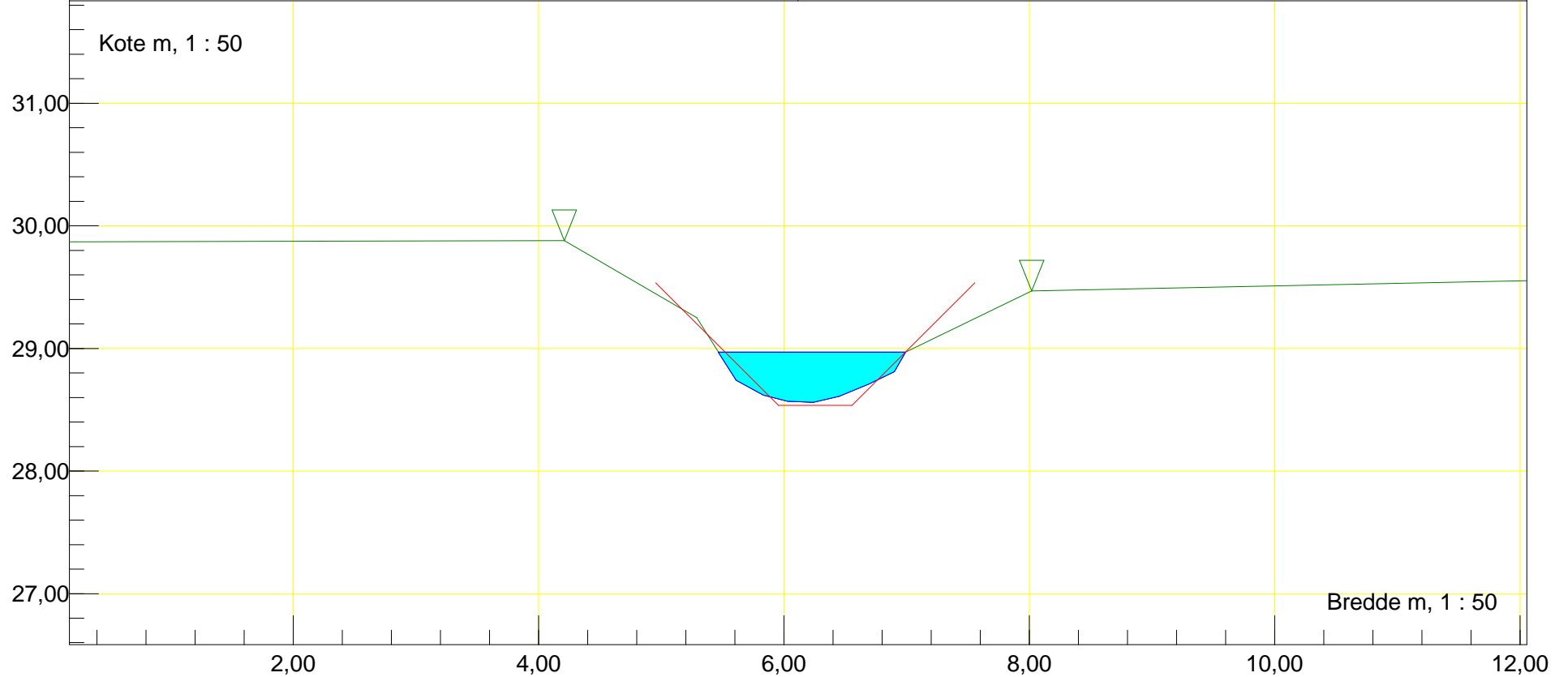
Station m : 2917,6	Dato : 27-03-2016	Vandløbsnavn : Høm Lilleå
Profil	Skala, venstre	Strækingsversion : 2016 øvre
Skala V		
Regulativinformation: Anlæg 1 : 1		
Bundbredde m : 0,6	Bundkote m : 28,81	Skalatop m : 29,71 Skalalængde m : 1,00



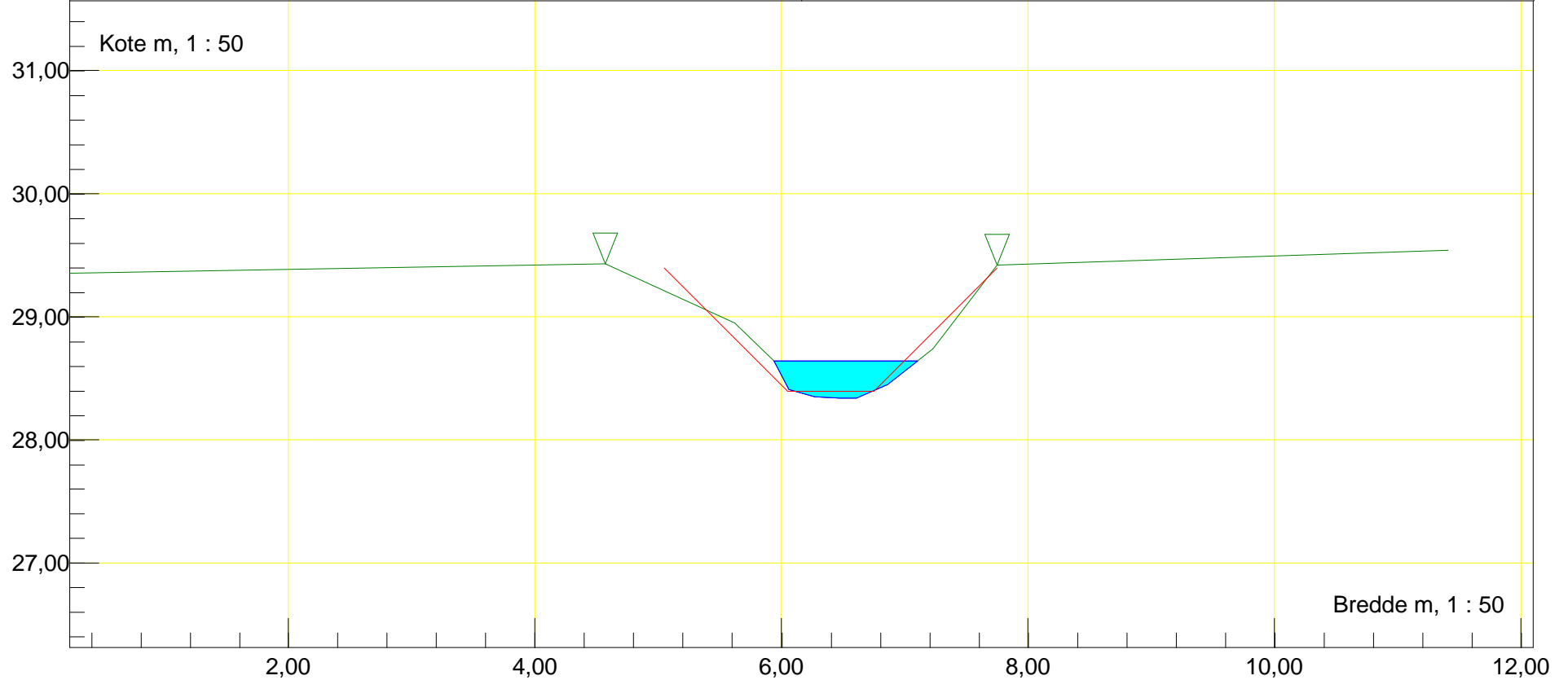
Station m : 2987,74 Dato : 27-03-2016	Vandløbsnavn : Høm Lilleå
Profil	Strækingsversion : 2016 øvre
Regulativinformation: Anlæg 1 : 1	
Bundbredde m : 0,6 Bundkote m : 28,69	



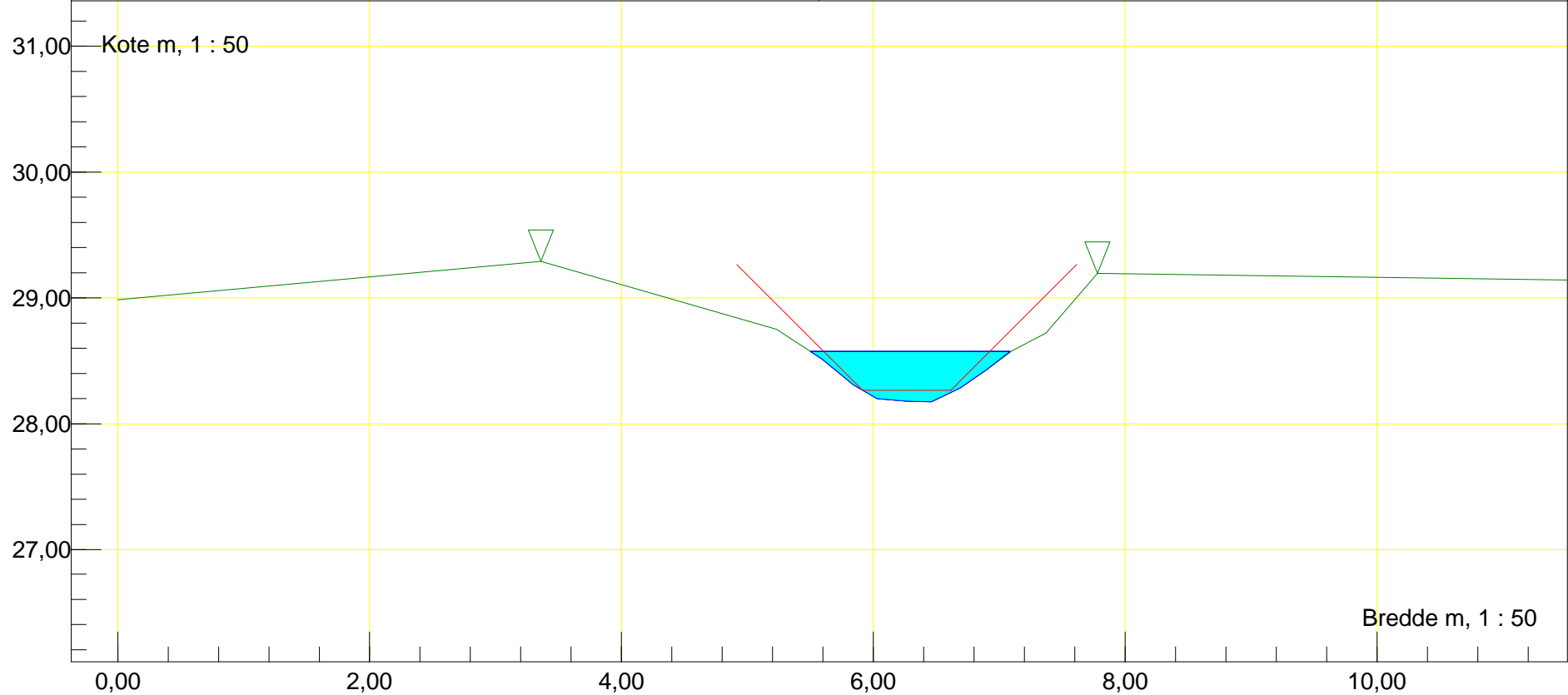
Station m : 3084,99 Dato : 27-03-2016	Vandløbsnavn : Høm Lilleå
Profil	Strækingsversion : 2016 øvre
Regulativinformation: Anlæg 1 : 1	
Bundbredde m : 0,6 Bundkote m : 28,54	



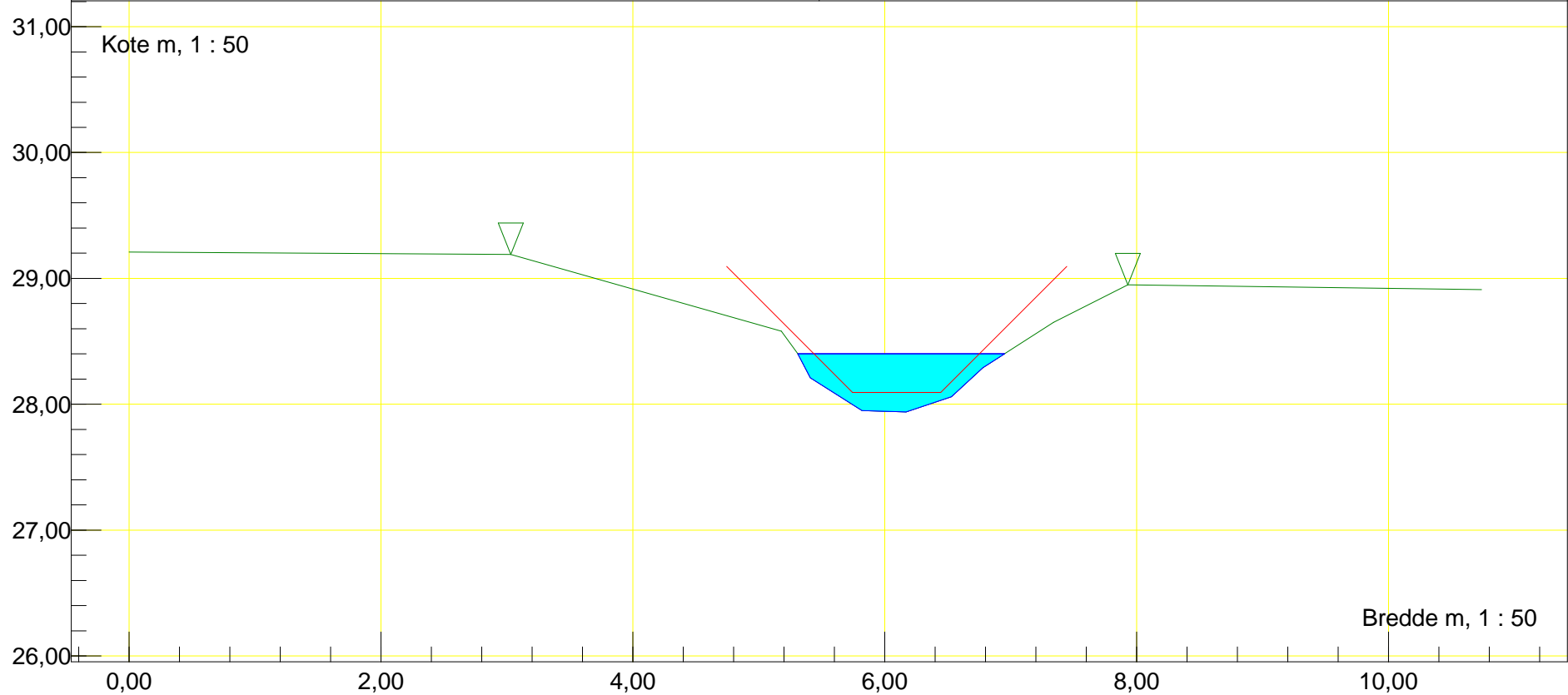
Station m : 3179,56 Dato : 27-03-2016	Vandløbsnavn : Høm Lilleå
Profil	Strækingsversion : 2016 øvre
Regulativinformation: Anlæg 1 : 1	
Bundbredde m : 0,7 Bundkote m : 28,4	



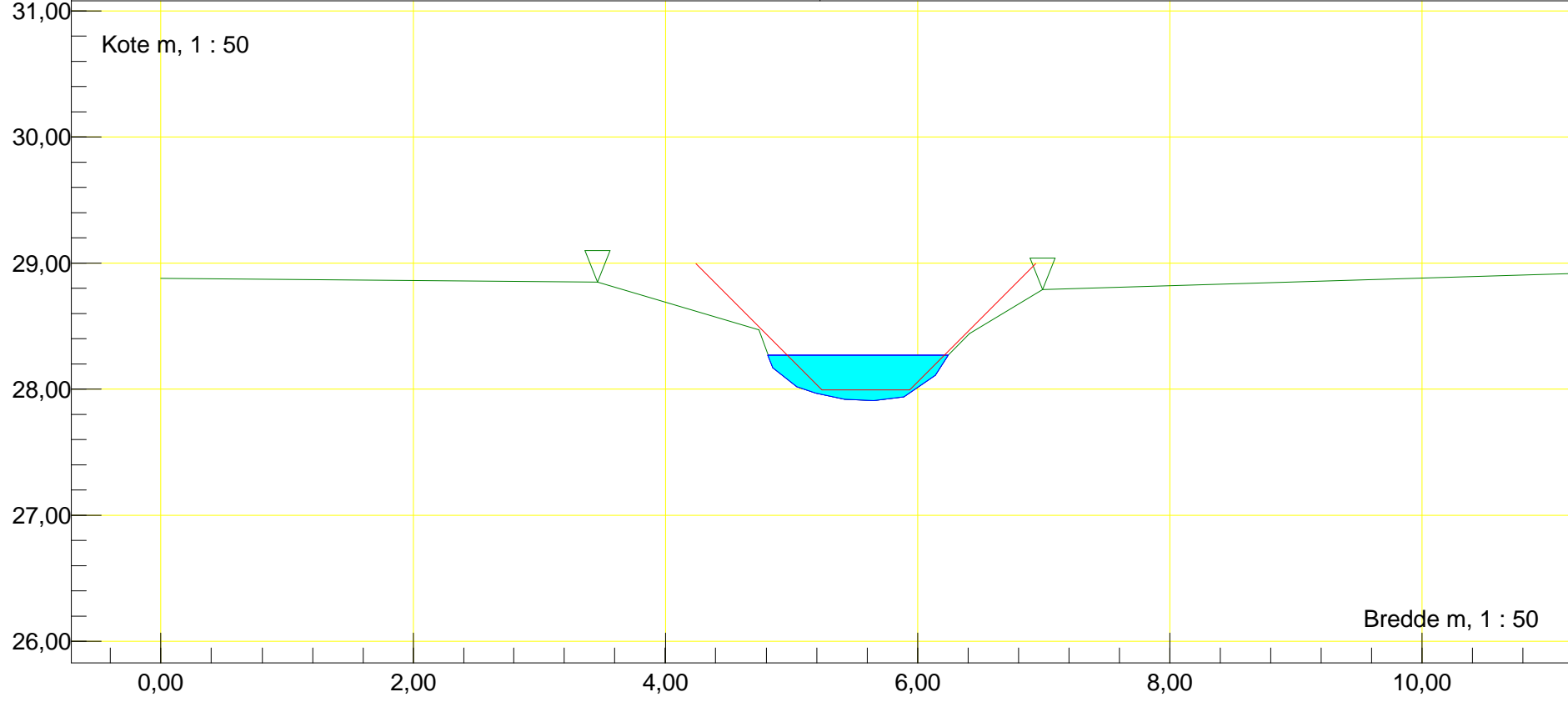
Station m : 3286,31 Dato : 27-03-2016	Vandløbsnavn : Høm Lilleå
Profil	Strækingsversion : 2016 øvre
Regulativinformation: Anlæg 1 : 1	
Bundbredde m : 0,7 Bundkote m : 28,26	



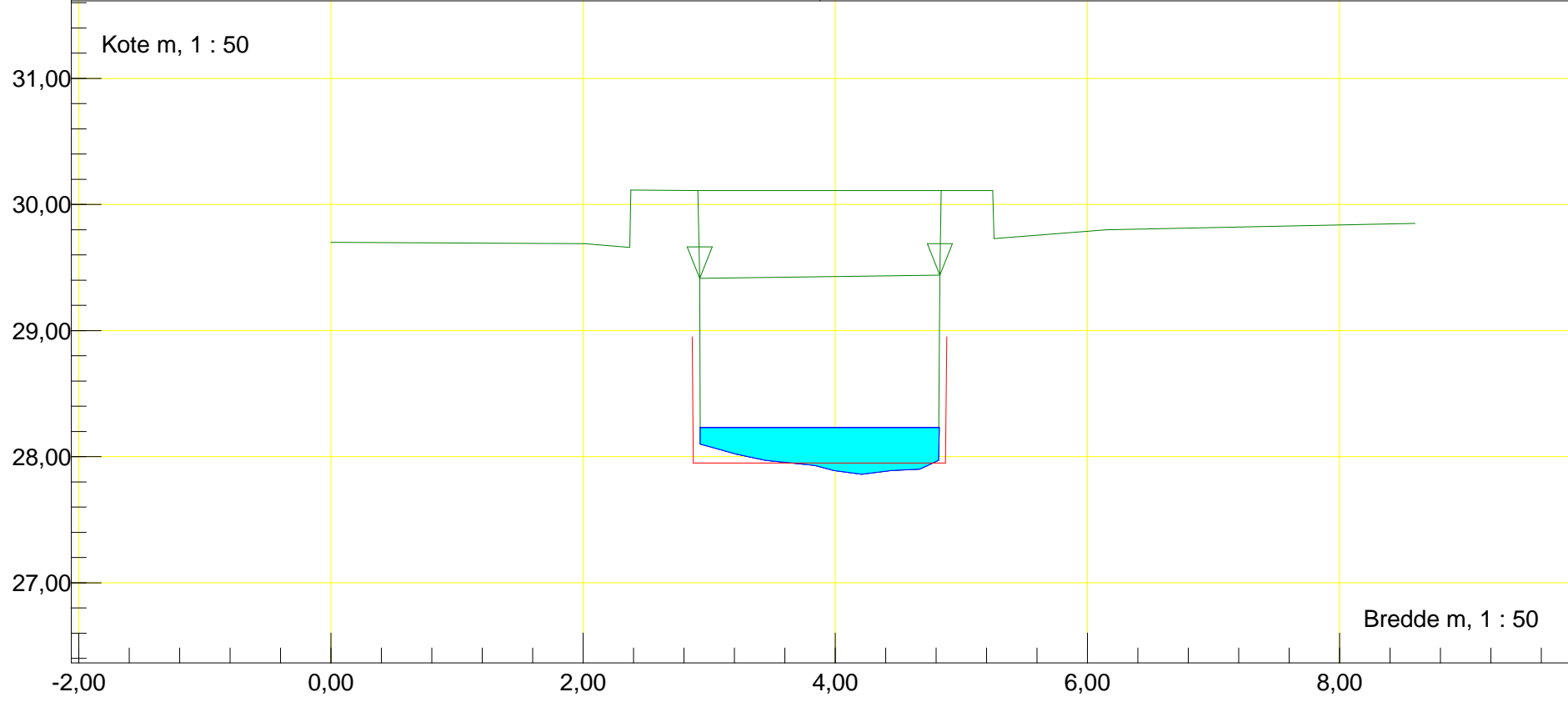
Station m : 3415,14 Dato : 27-03-2016	Vandløbsnavn : Høm Lilleå
Profil	Strækningversion : 2016 øvre
Regulativinformation: Anlæg 1 : 1	
Bundbredde m : 0,7 Bundkote m : 28,09	



Station m : 3514,66 Dato : 27-03-2016	Vandløbsnavn : Høm Lilleå
Profil	Strækingsversion : 2016 øvre
Regulativinformation: Anlæg 1 : 1	
Bundbredde m : 0,7 Bundkote m : 27,99	



Station m : 3561	Dato : 27-03-2016	Vandløbsnavn : Høm Lilleå
Bro (indløb)		Strækingsversion : 2016 øvre
Indløb Bro		
Regulativinformation: Anlæg 1 : 0,01		O. kant brodække m : 30,09
Bundbredde m : 2	Bundkote m : 27,95	



Station m : 3573	Dato : 27-03-2016	Vandløbsnavn : Høm Lilleå
Bro (Udløb)		Strækingsversion : 2016 øvre
Udløb Bro		
Regulativinformation: Anlæg 1 : 0,01		O. kant brodække m : 30,09
Bundbredde m : 2	Bundkote m : 27,95	

