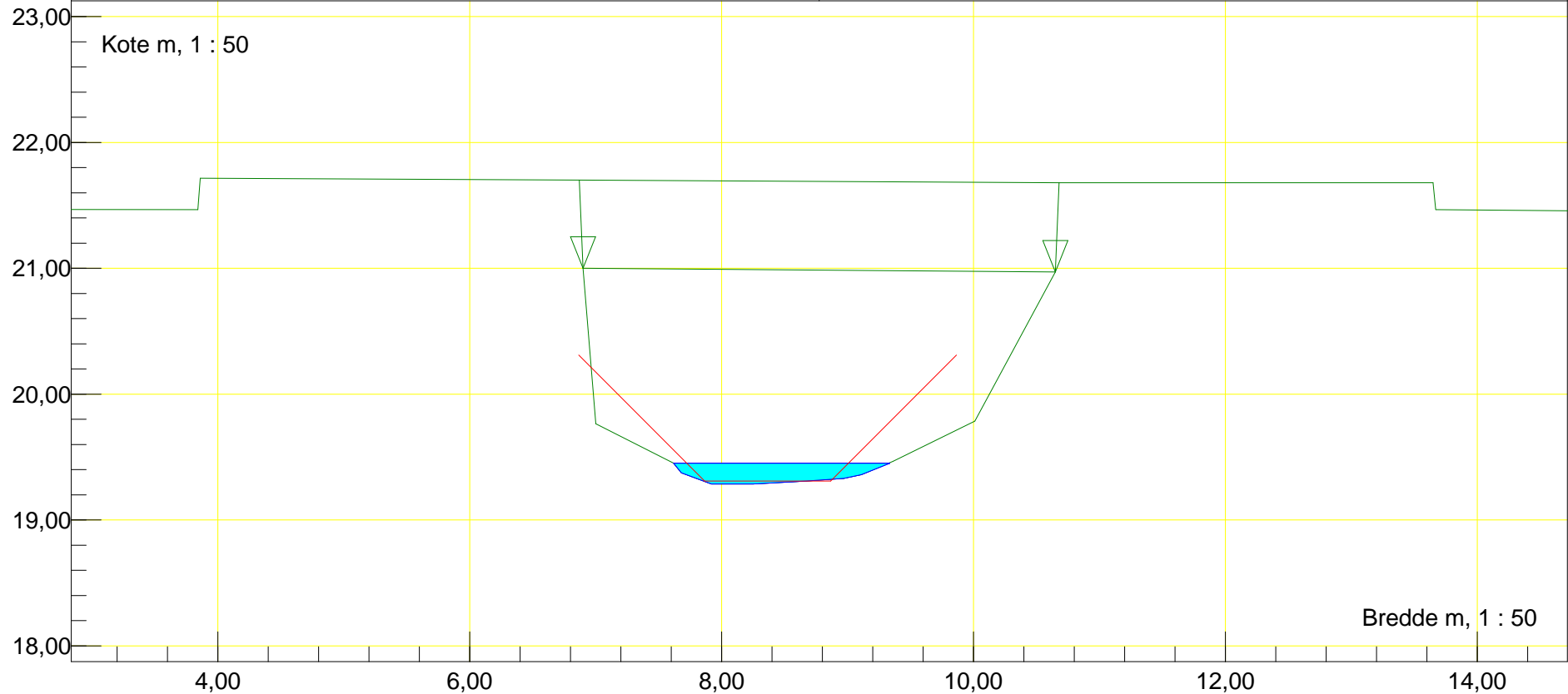
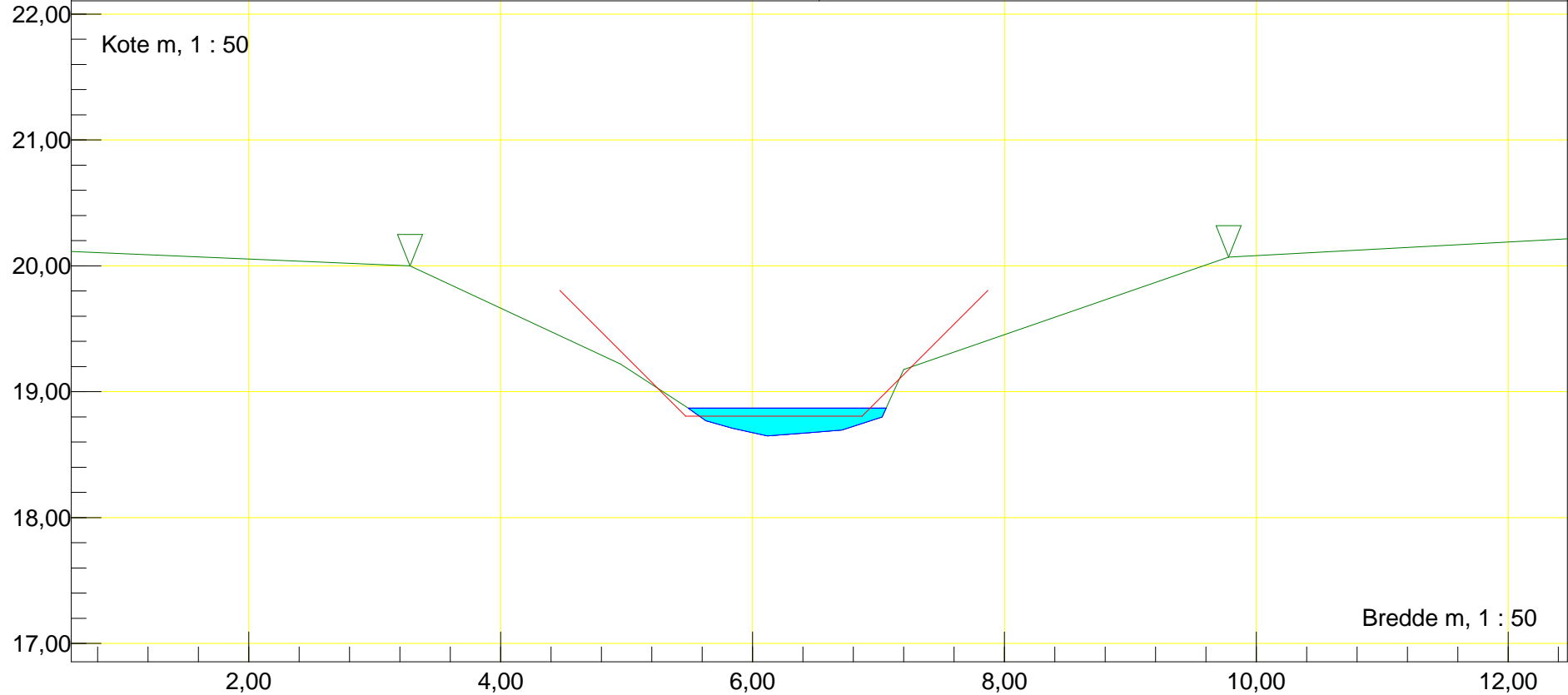


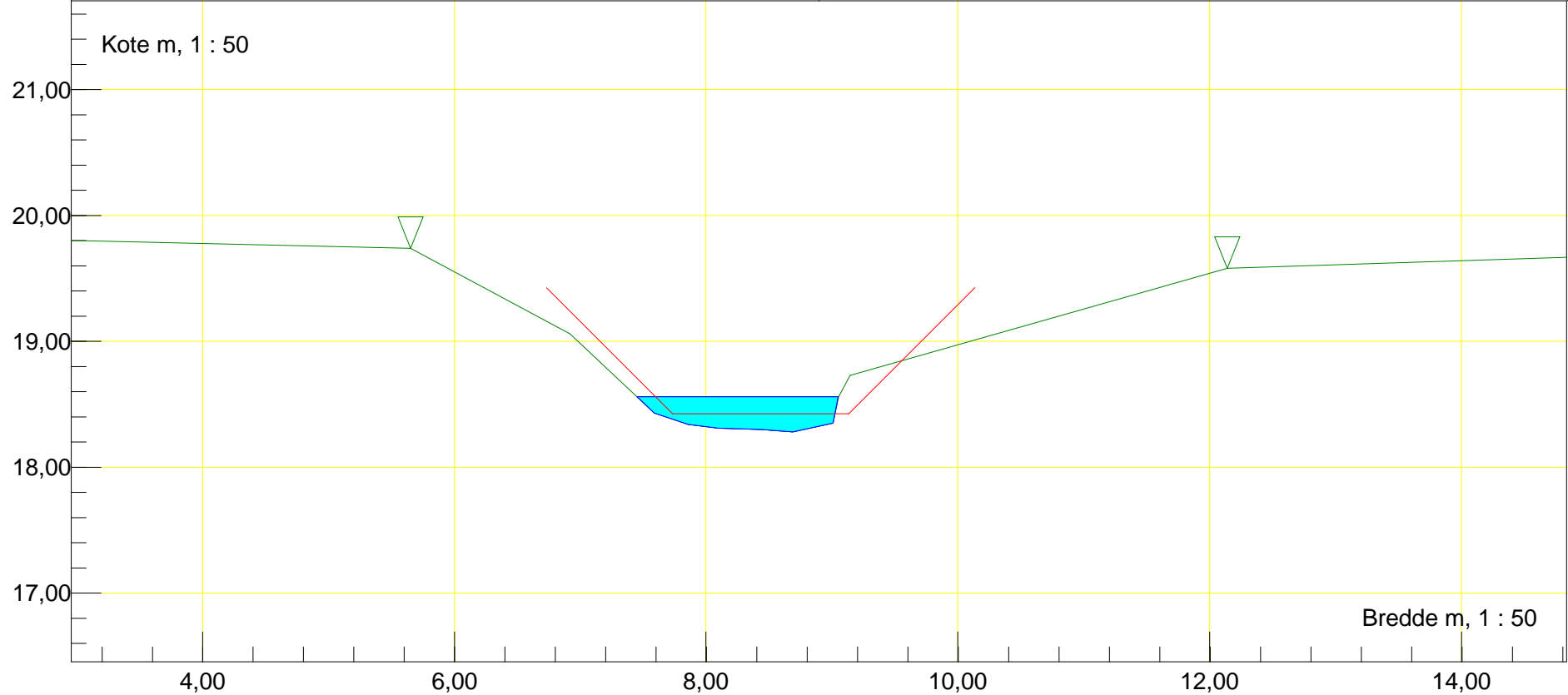
Station m : 5357 Dato : 21-04-2016	Vandløbsnavn : Høm Lilleå
Bro (Udløb)	Strækingsversion : 2016 nedre
Udløb Bro	
Regulativinformation: Anlæg 1 : 1	O. kant brodække m : 21,46
Bundbredde m : 1 Bundkote m : 19,31	



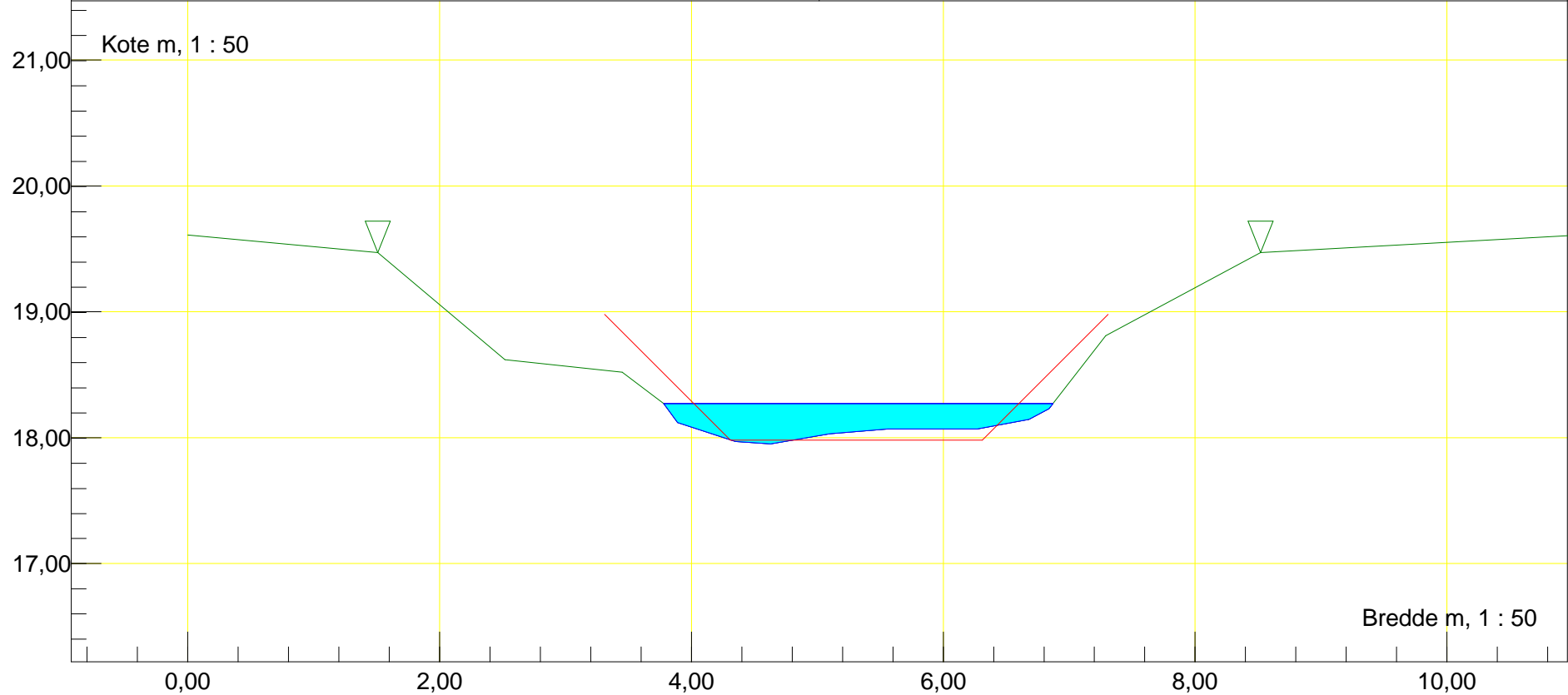
Station m : 5454,83 Dato : 21-04-2016	Vandløbsnavn : Høm Lilleå
Profil	Strækningensversion : 2016 nedre
Regulativinformation: Anlæg 1 : 1	
Bundbredde m : 1,4 Bundkote m : 18,8	



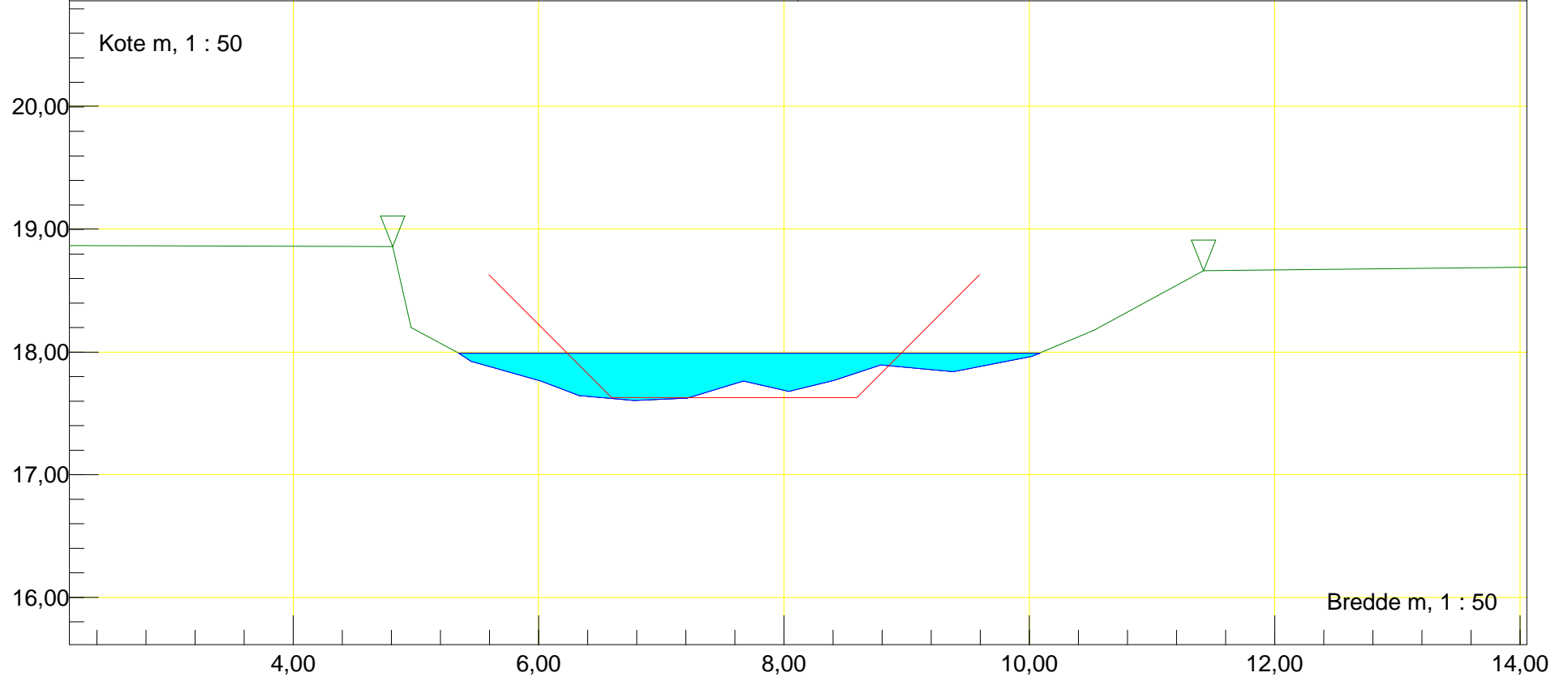
Station m : 5543,8 Dato : 21-04-2016	Vandløbsnavn : Høm Lilleå
Profil	Strækingsversion : 2016 nedre
Regulativinformation: Anlæg 1 : 1	
Bundbredde m : 1,4 Bundkote m : 18,42	



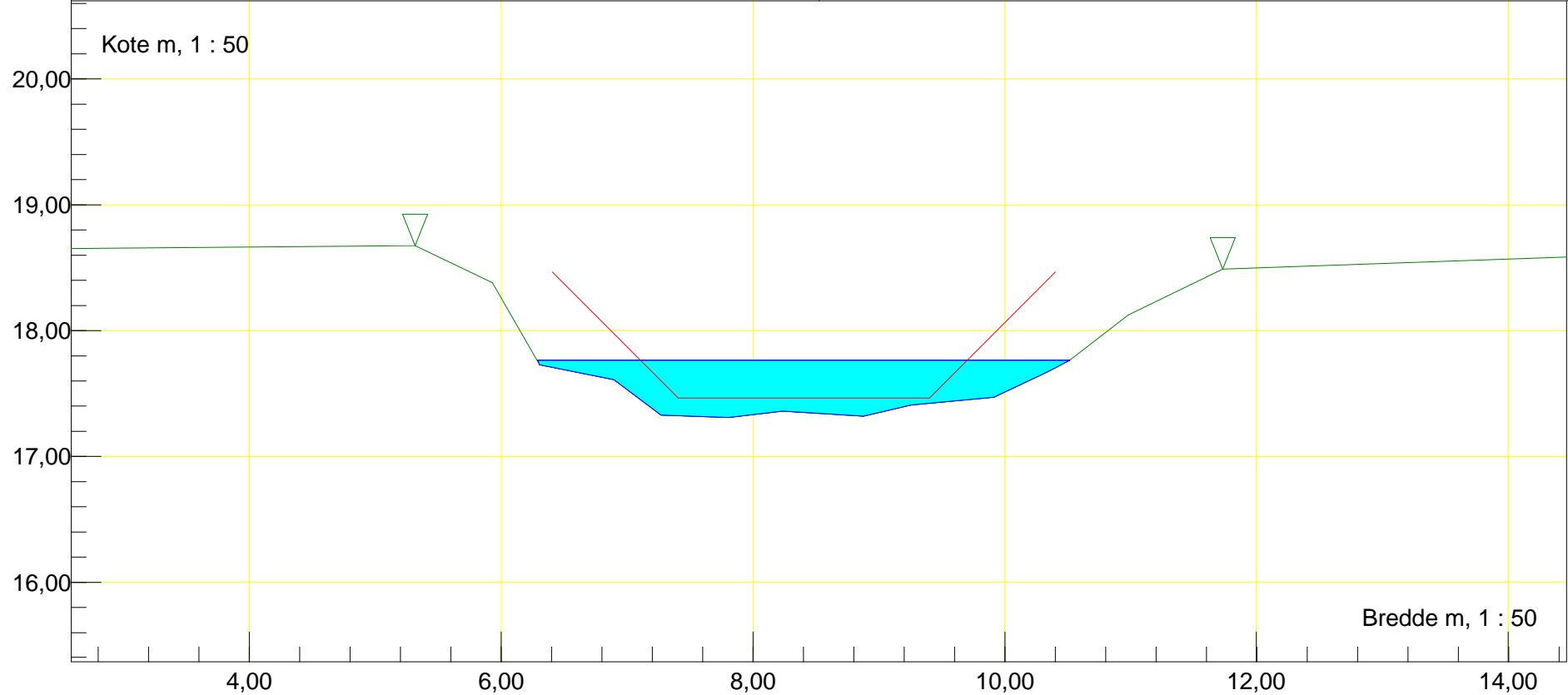
Station m : 5674,94 Dato : 21-04-2016	Vandløbsnavn : Høm Lilleå
Profil	Strækningversion : 2016 nedre
Regulativinformation: Anlæg 1 : 1	
Bundbredde m : 2 Bundkote m : 17,98	



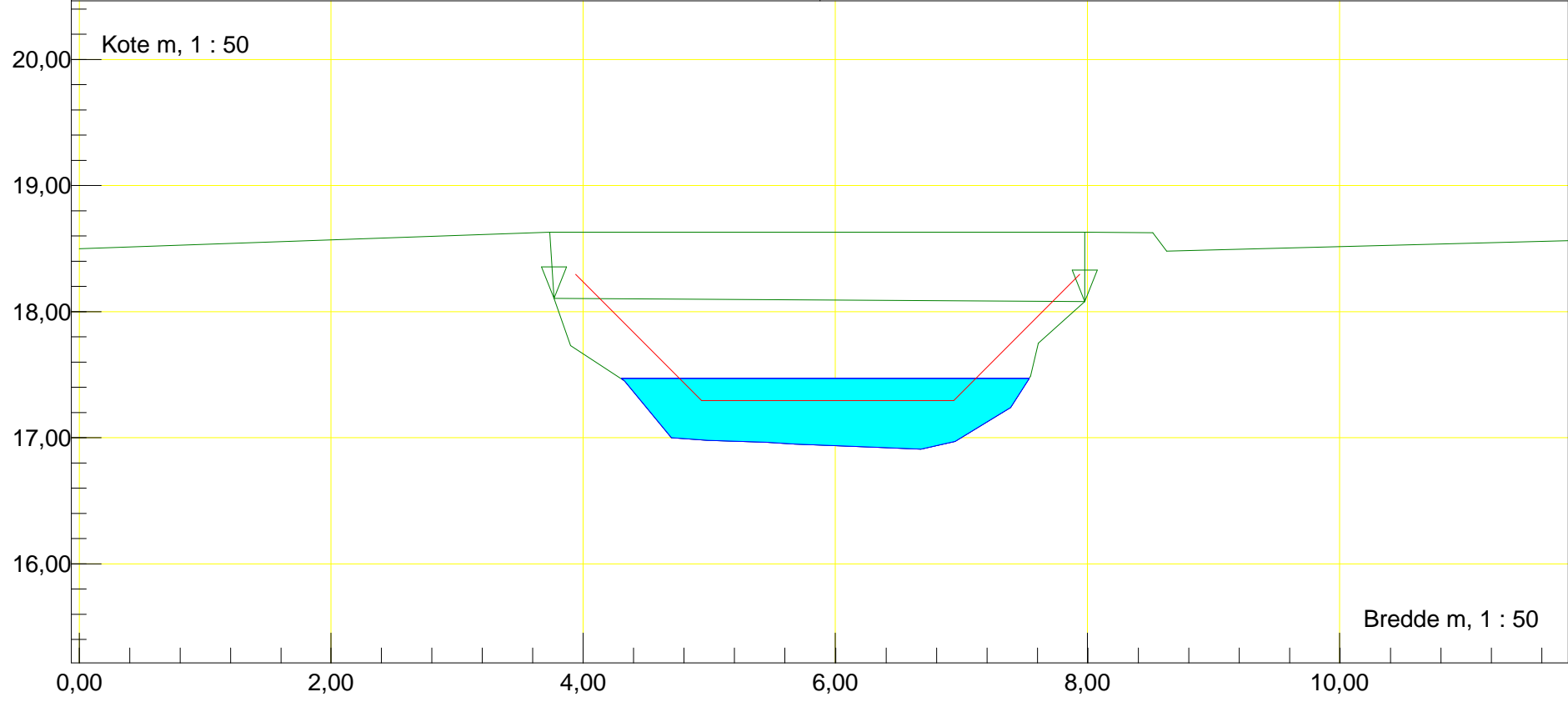
Station m : 5791,08 Dato : 21-04-2016	Vandløbsnavn : Høm Lilleå
Profil	Strækningensversion : 2016 nedre
Regulativinformation: Anlæg 1 : 1	
Bundbredde m : 2 Bundkote m : 17,63	



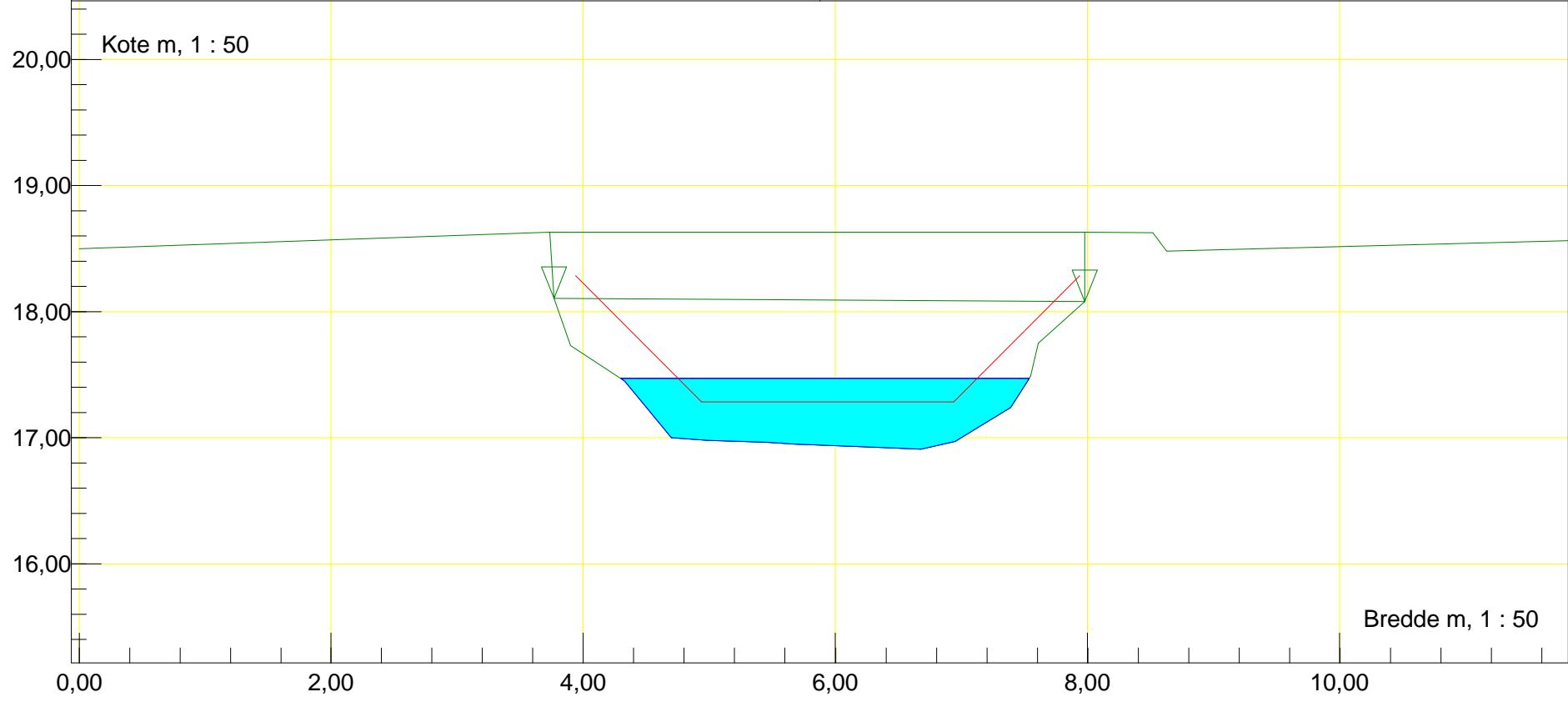
Station m : 5876,42 Dato : 21-04-2016	Vandløbsnavn : Høm Lilleå
Profil	Strækningensversion : 2016 nedre
Regulativinformation: Anlæg 1 : 1	
Bundbredde m : 2 Bundkote m : 17,46	



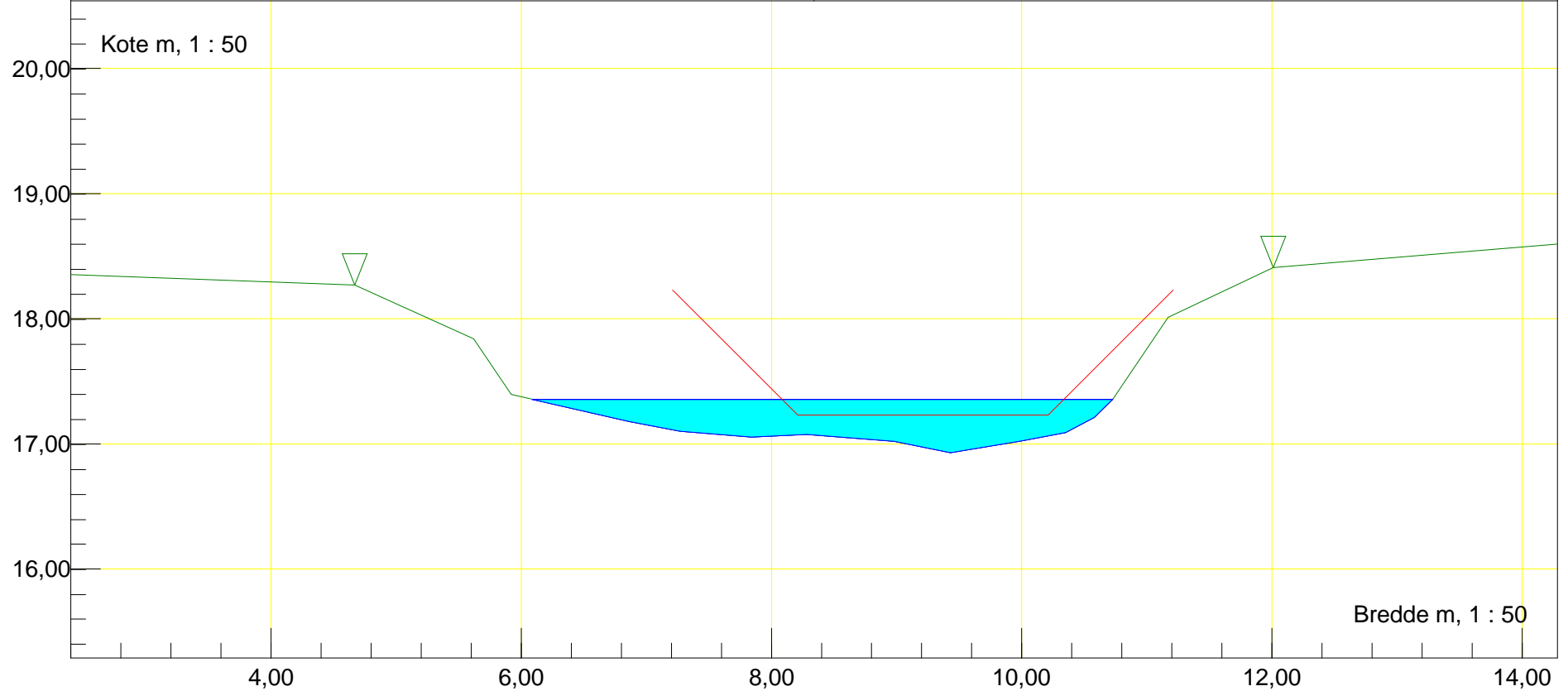
Station m : 5965,57 Dato : 21-04-2016	Vandløbsnavn : Høm Lilleå
Bro (indløb)	Strækningversion : 2016 nedre
Indløb Bro	
Regulativinformation: Anlæg 1 : 1	O. kant brodække m : 18,76
Bundbredde m : 2 Bundkote m : 17,29	



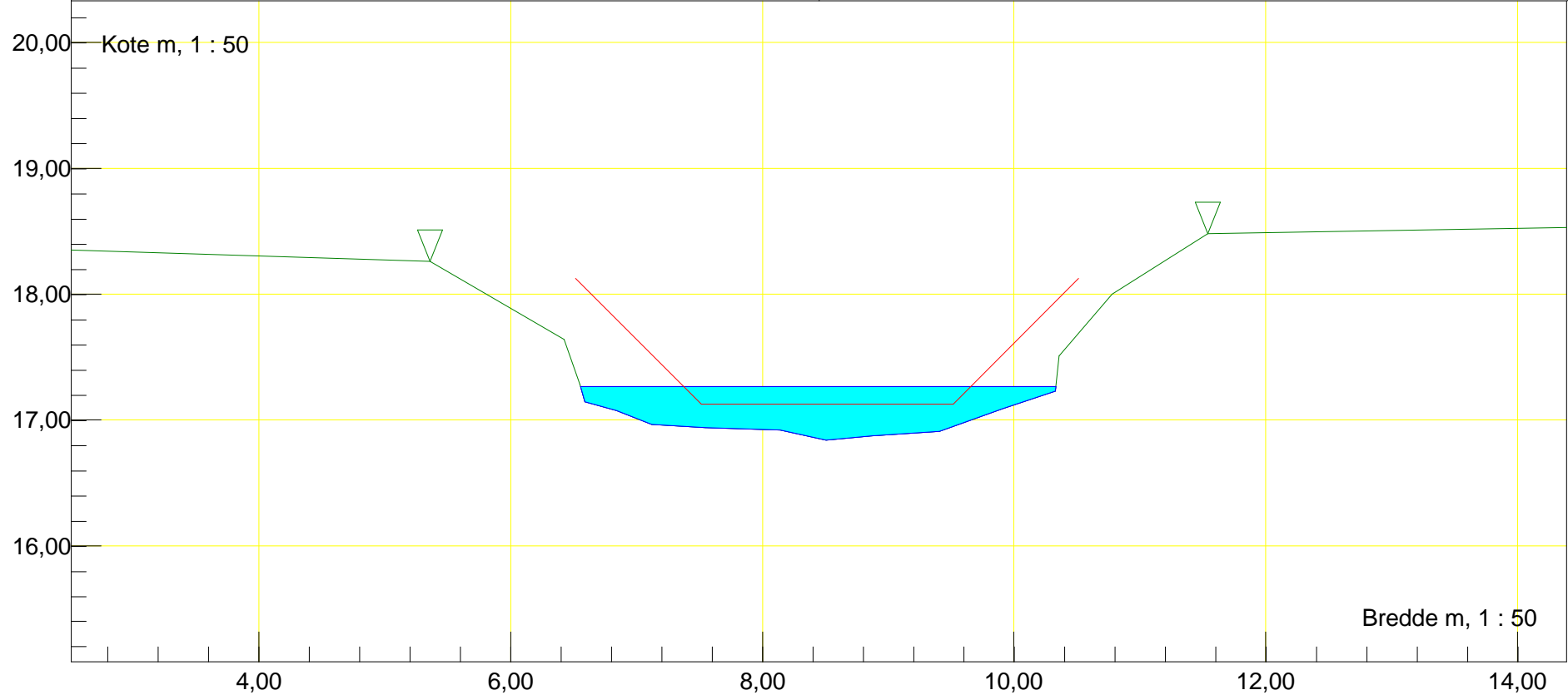
Station m : 5970,6 Dato : 21-04-2016	Vandløbsnavn : Høm Lilleå
Bro (Udløb)	Strækingsversion : 2016 nedre
Indløb Bro	
Regulativinformation: Anlæg 1 : 1	O. kant brodække m : 18,76
Bundbredde m : 2 Bundkote m : 17,28	



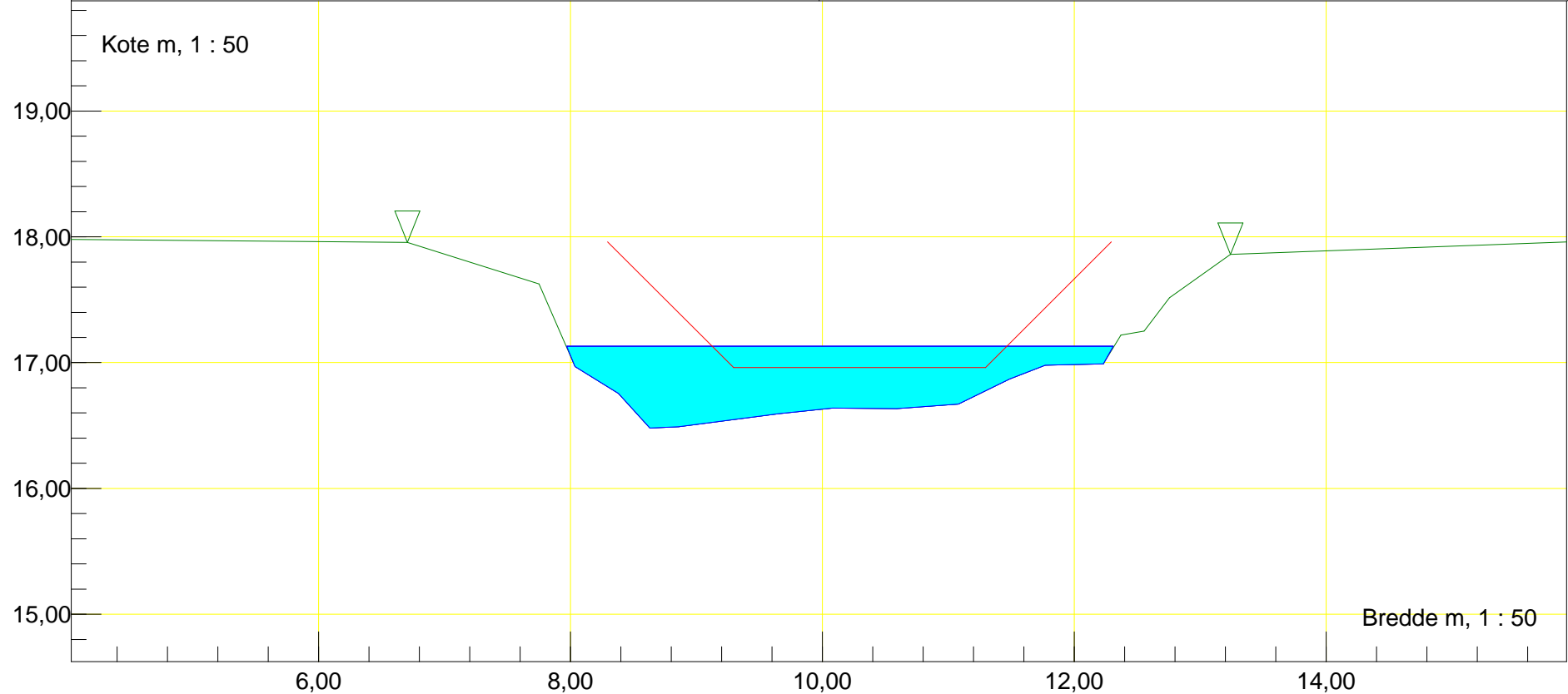
Station m : 5996,55 Dato : 21-04-2016	Vandløbsnavn : Høm Lilleå
Profil	Strækningensversion : 2016 nedre
Regulativinformation: Anlæg 1 : 1	
Bundbredde m : 2 Bundkote m : 17,23	



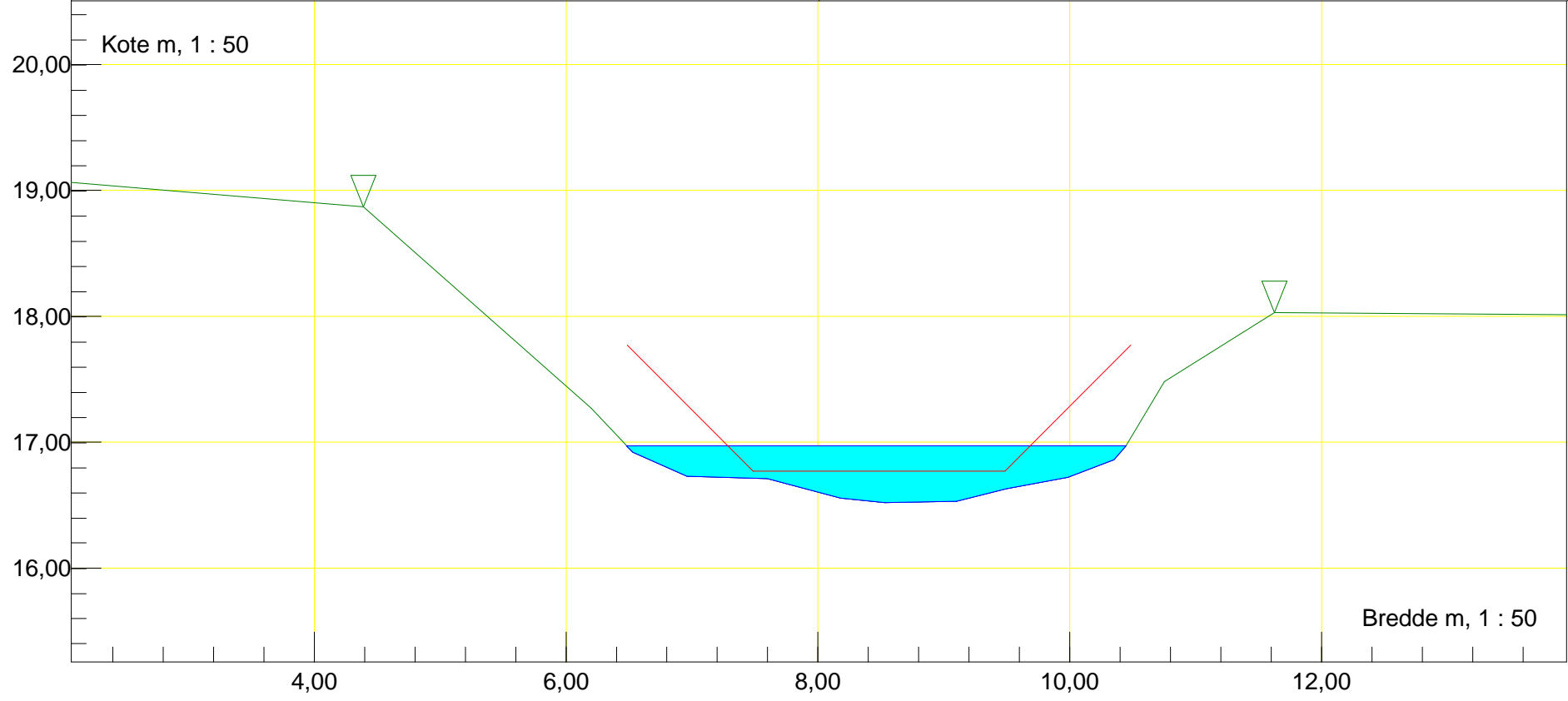
Station m : 6053,99 Dato : 21-04-2016	Vandløbsnavn : Høm Lilleå
Profil	Strækningensversion : 2016 nedre
Regulativinformation: Anlæg 1 : 1	
Bundbredde m : 2 Bundkote m : 17,13	



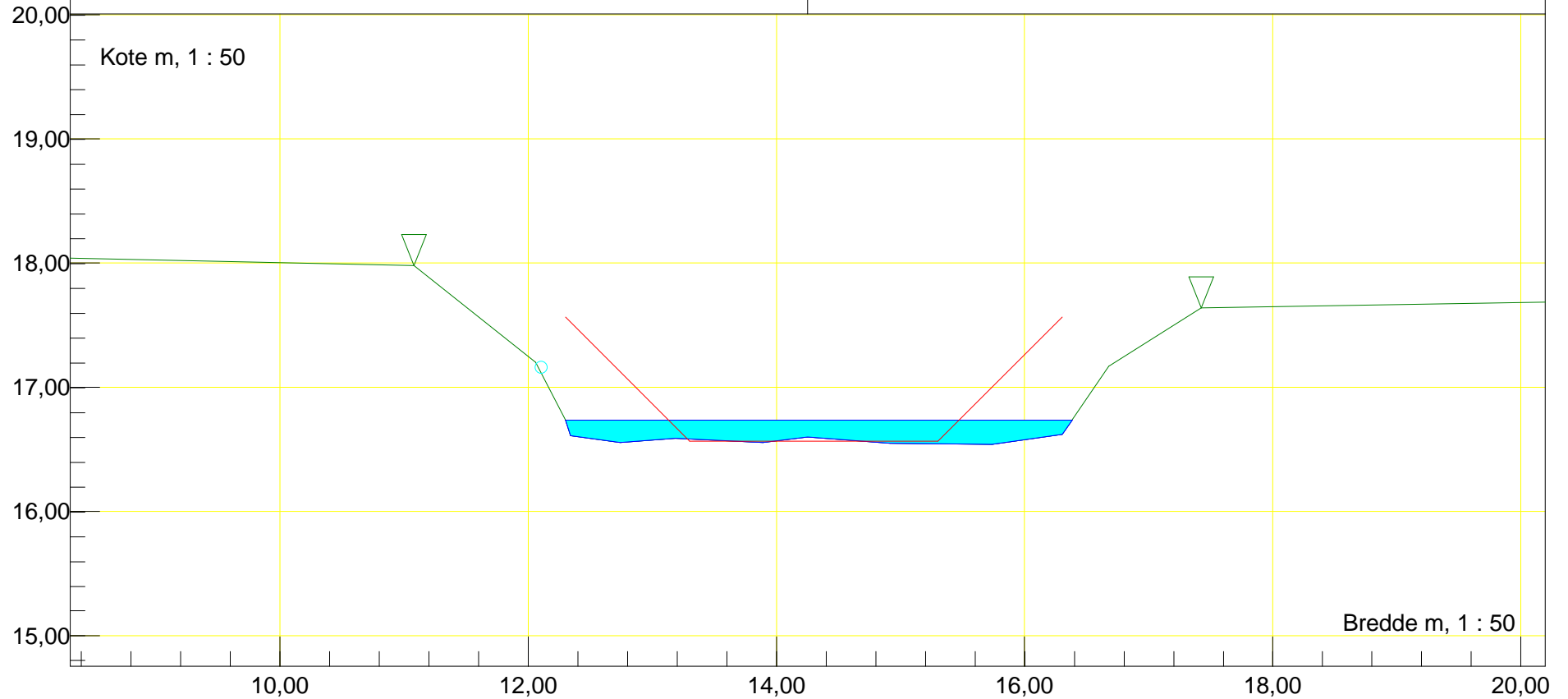
Station m : 6142,75 Dato : 21-04-2016	Vandløbsnavn : Høm Lilleå
Profil	Strækingsversion : 2016 nedre
Regulativinformation: Anlæg 1 : 1	
Bundbredde m : 2 Bundkote m : 16,96	



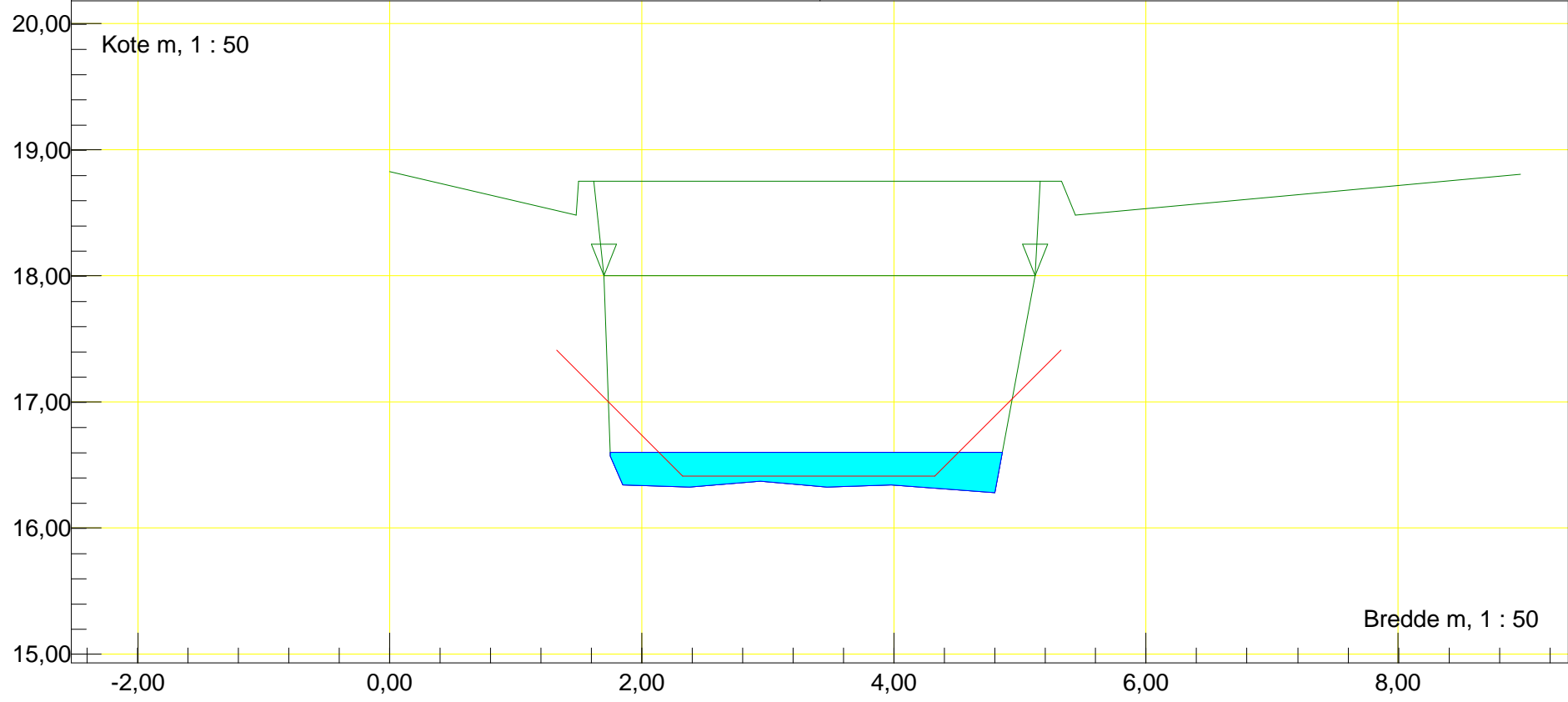
Station m : 6239,85 Dato : 21-04-2016	Vandløbsnavn : Høm Lilleå
Profil	Strækningversion : 2016 nedre
Regulativinformation: Anlæg 1 : 1	
Bundbredde m : 2 Bundkote m : 16,77	



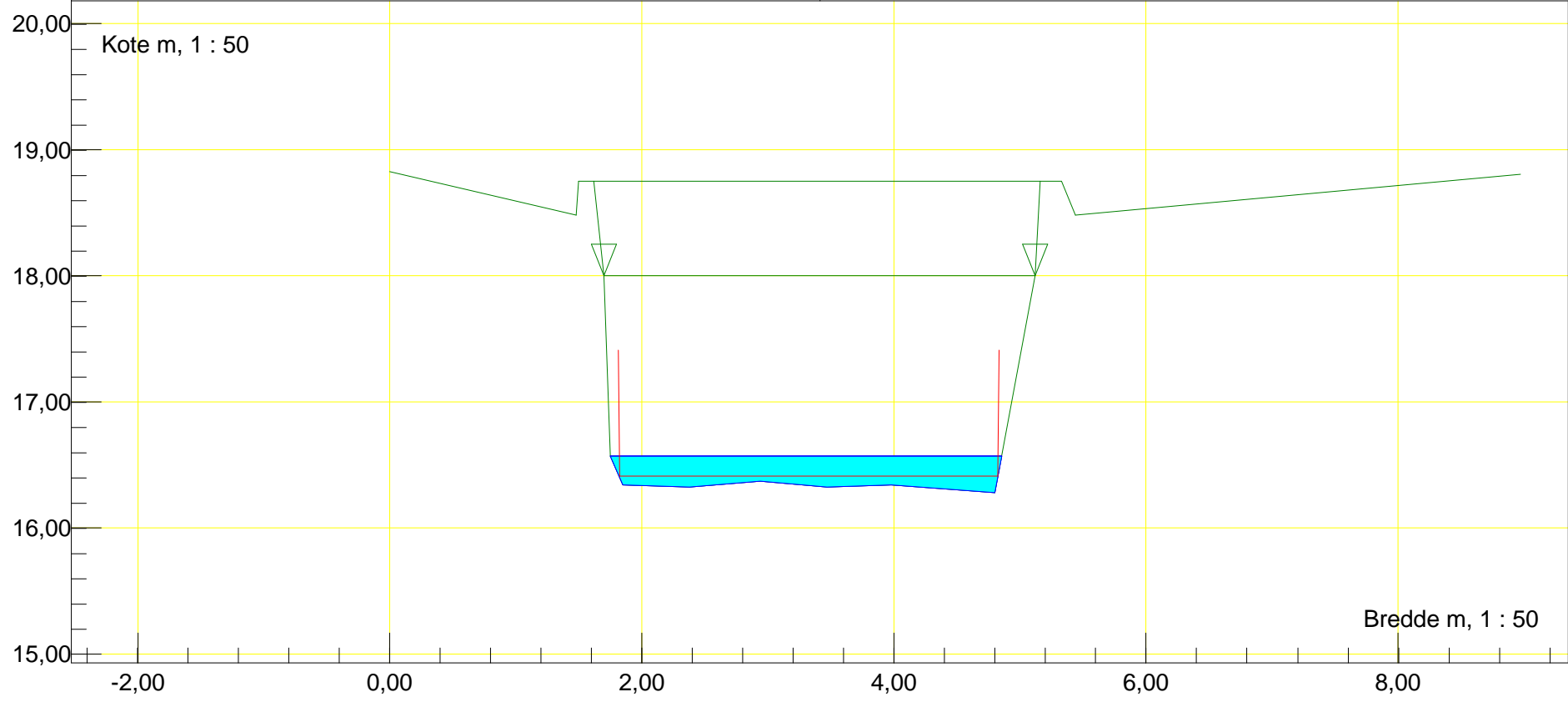
Station m : 6346,59	Dato : 21-04-2016	Vandløbsnavn : Høm Lilleå
Profil	Rør tilløb, venstre	Strækingsversion : 2016 nedre
Rør V		
Regulativinformation: Anlæg 1 : 1		
Bundbredde m : 2	Bundkote m : 16,57	Rørbund i tilløb m : 17,11 Till. rørdiam. m : 0,10



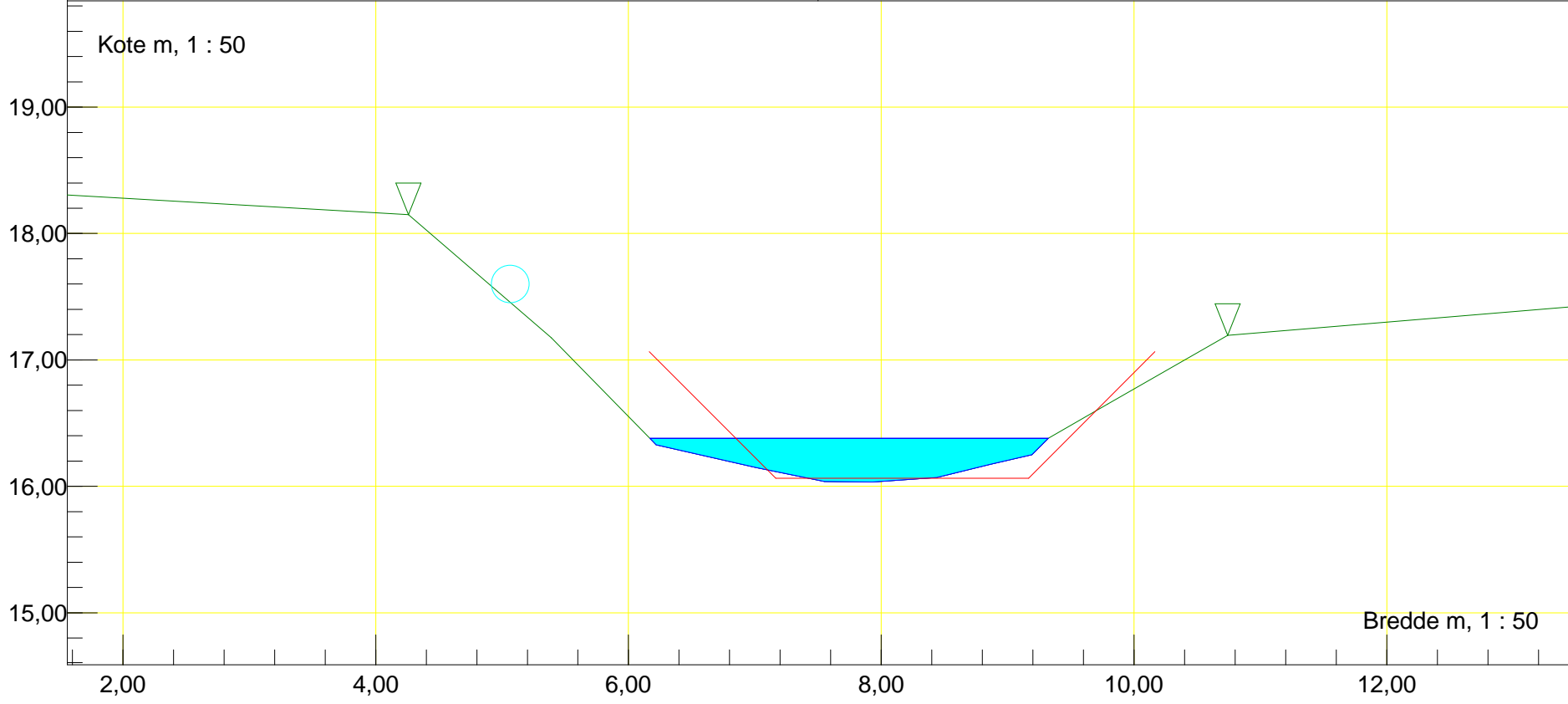
Station m : 6428 Dato : 21-04-2016	Vandløbsnavn : Høm Lilleå
Bro (indløb)	Strækingsversion : 2016 nedre
Indløb bro	
Regulativinformation: Anlæg 1 : 1	O. kant brodække m : 18,75
Bundbredde m : 2 Bundkote m : 16,41	



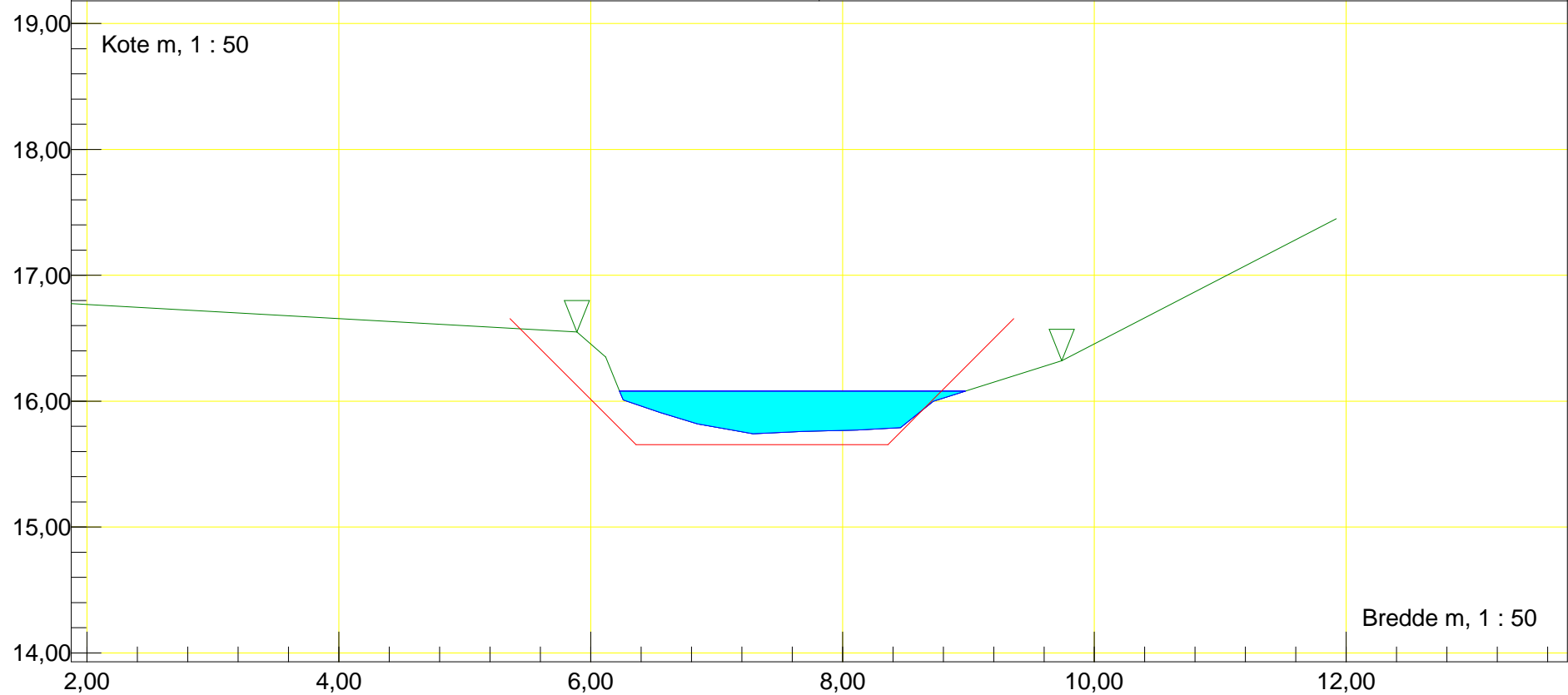
Station m : 6461 Dato : 21-04-2016	Vandløbsnavn : Høm Lilleå
Bro (Udløb)	Strækingsversion : 2016 nedre
Udløb bro	
Regulativinformation: Anlæg 1 : 0,01	O. kant brodække m : 18,75
Bundbredde m : 3 Bundkote m : 16,41	



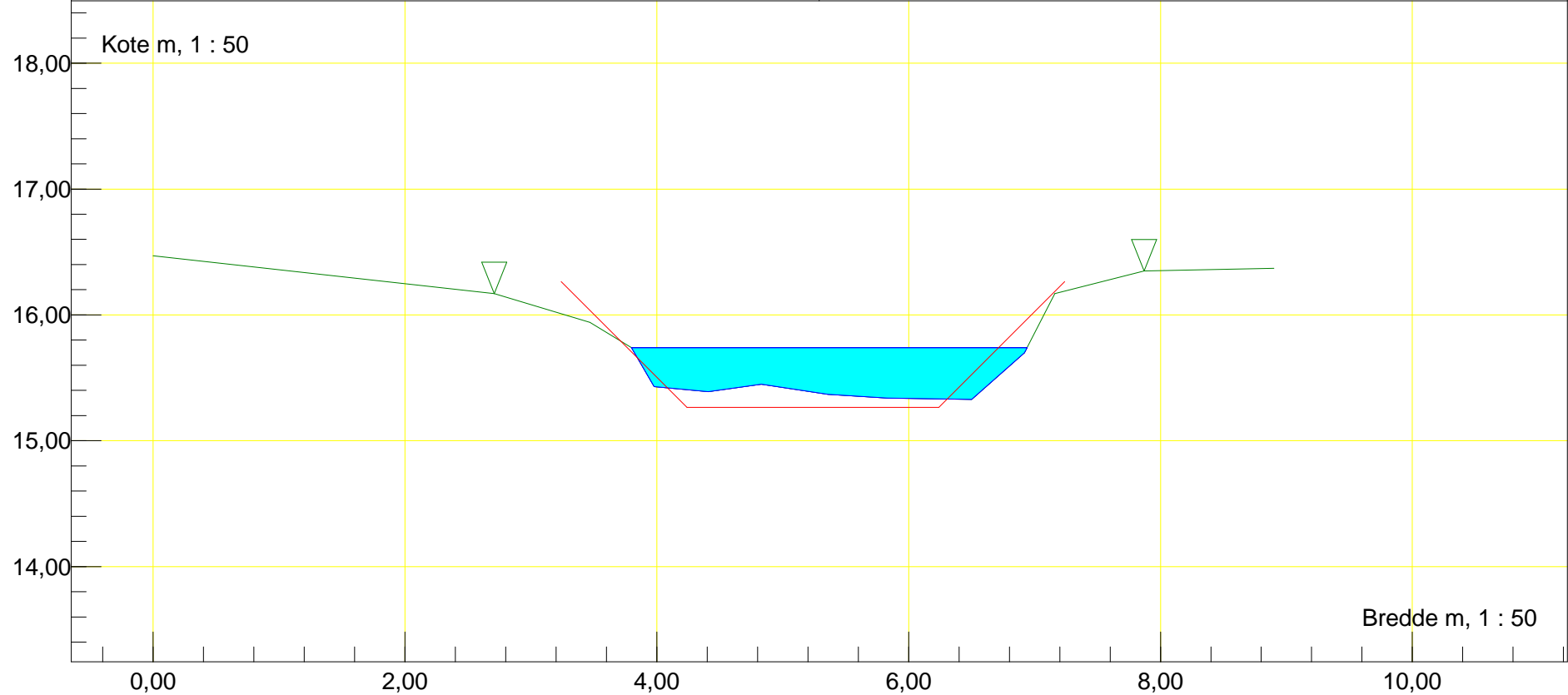
Station m : 6539,32	Dato : 21-04-2016	Vandløbsnavn : Høm Lilleå
Profil	Rør tilløb, venstre	Strækingsversion : 2016 nedre
Rør V		
Regulativinformation: Anlæg 1 : 1		
Bundbredde m : 2	Bundkote m : 16,06	Rørbund i tilløb m : 17,45 Till. rørdiam. m : 0,30



Station m : 6637,92 Dato : 21-04-2016	Vandløbsnavn : Høm Lilleå
Profil	Strækingsversion : 2016 nedre
Regulativinformation: Anlæg 1 : 1	
Bundbredde m : 2 Bundkote m : 15,65	



Station m : 6733,55 Dato : 21-04-2016	Vandløbsnavn : Høm Lilleå
Profil	Strækningensversion : 2016 nedre
Regulativinformation: Anlæg 1 : 1	
Bundbredde m : 2 Bundkote m : 15,26	



Station m : 6846,24 Dato : 21-04-2016	Vandløbsnavn : Høm Lilleå
Profil	Strækingsversion : 2016 nedre
Regulativinformation: Anlæg 1 : 1	
Bundbredde m : 2 Bundkote m : 14,81	

