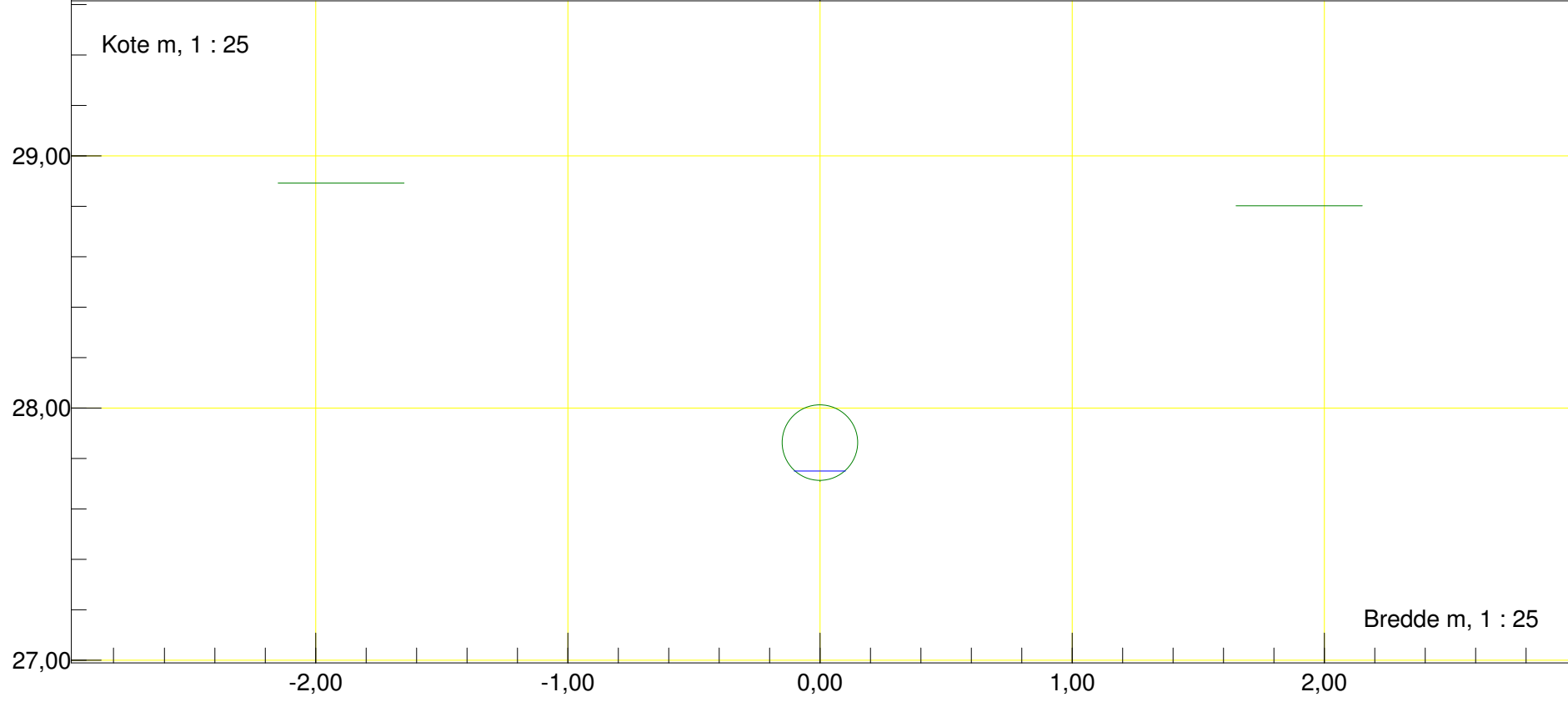
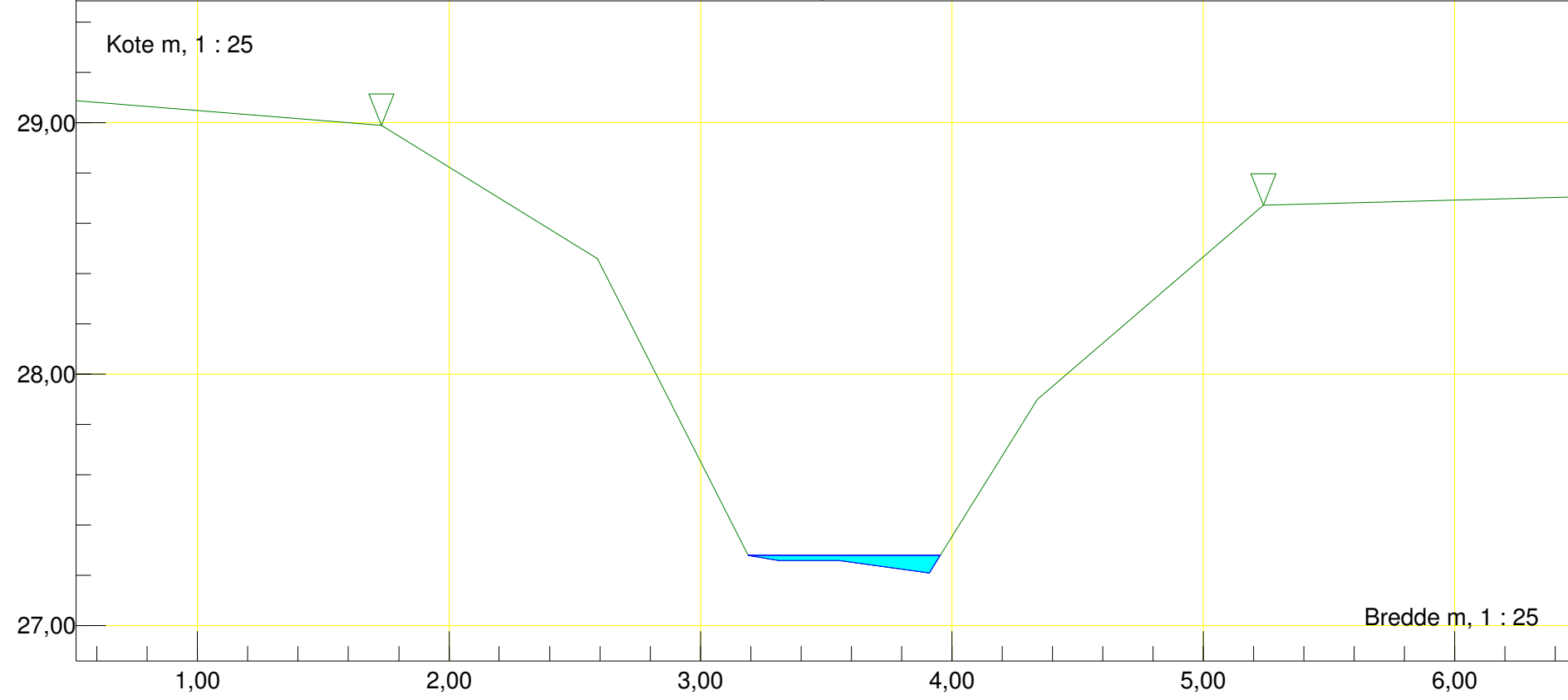


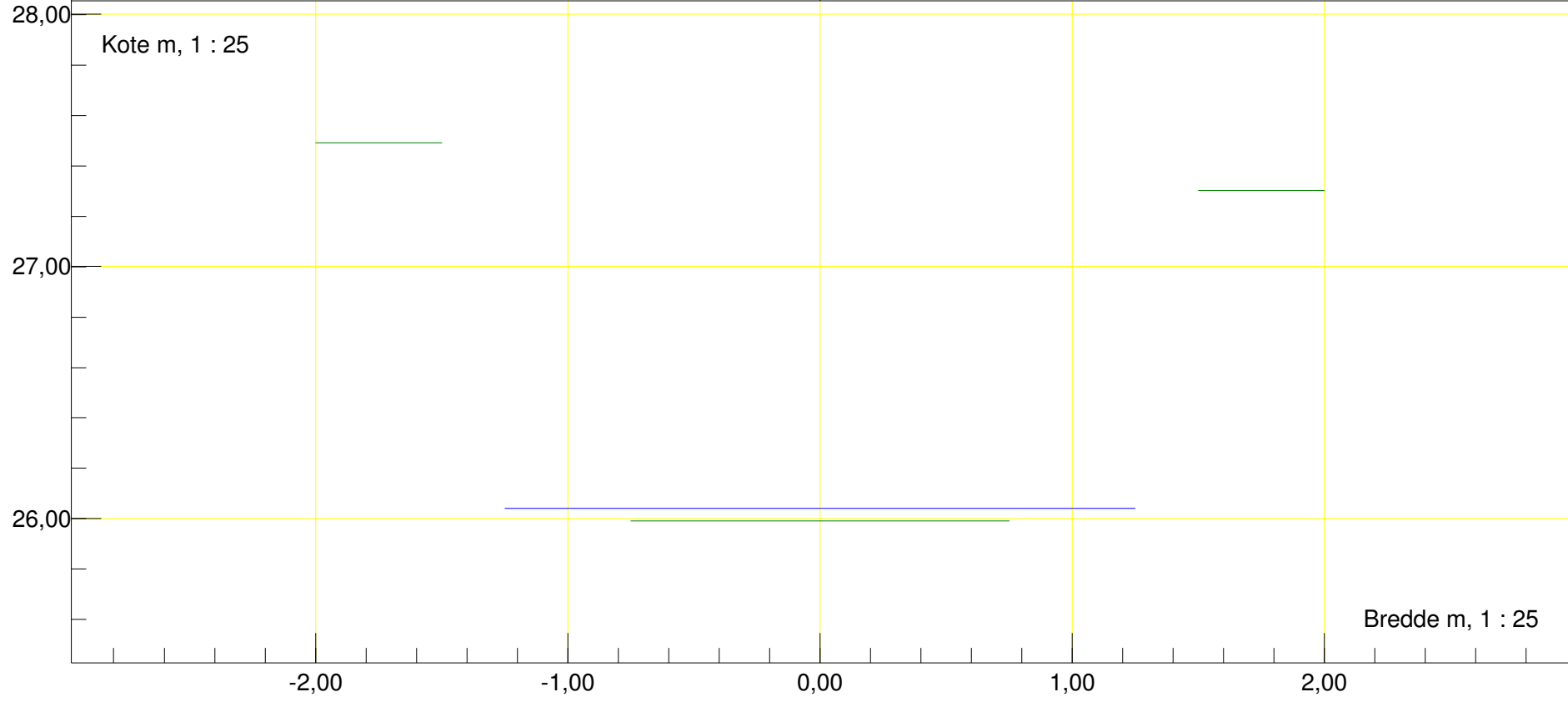
Station m : 0	Dato : 10-04-2017	Vandløbsnavn : Havbyrdgrøften
Rør (udløb)		Strækningversion : Havbyrdgrøften 2017
Udløb rør		
Regulativinformation:		Rør bundkote m : 27,71 Rørdiameter m : 0,30



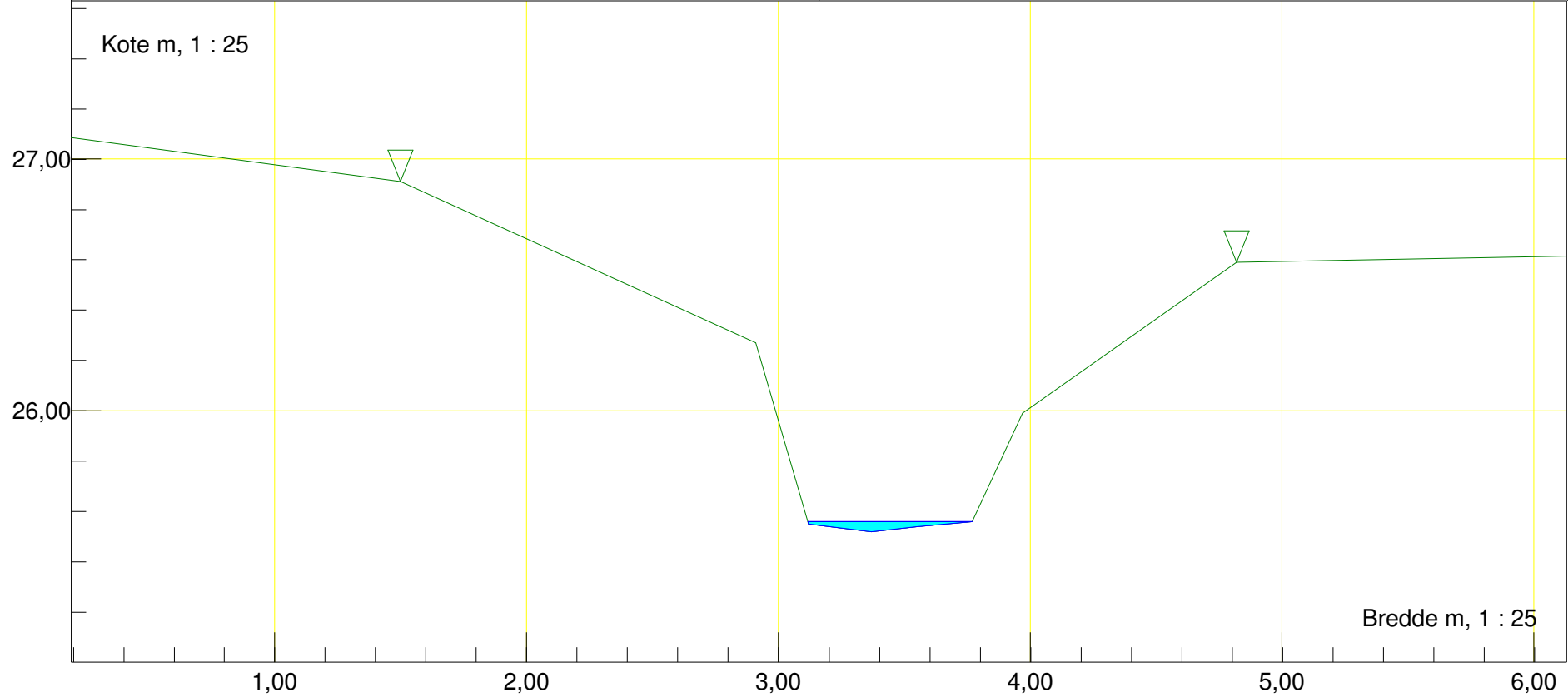
Station m : 2,7	Dato : 10-04-2017	Vandløbsnavn : Havbyrdgrøften
Profil		Strækingsversion : Havbyrdgrøften 2017
Regulativinformation:		



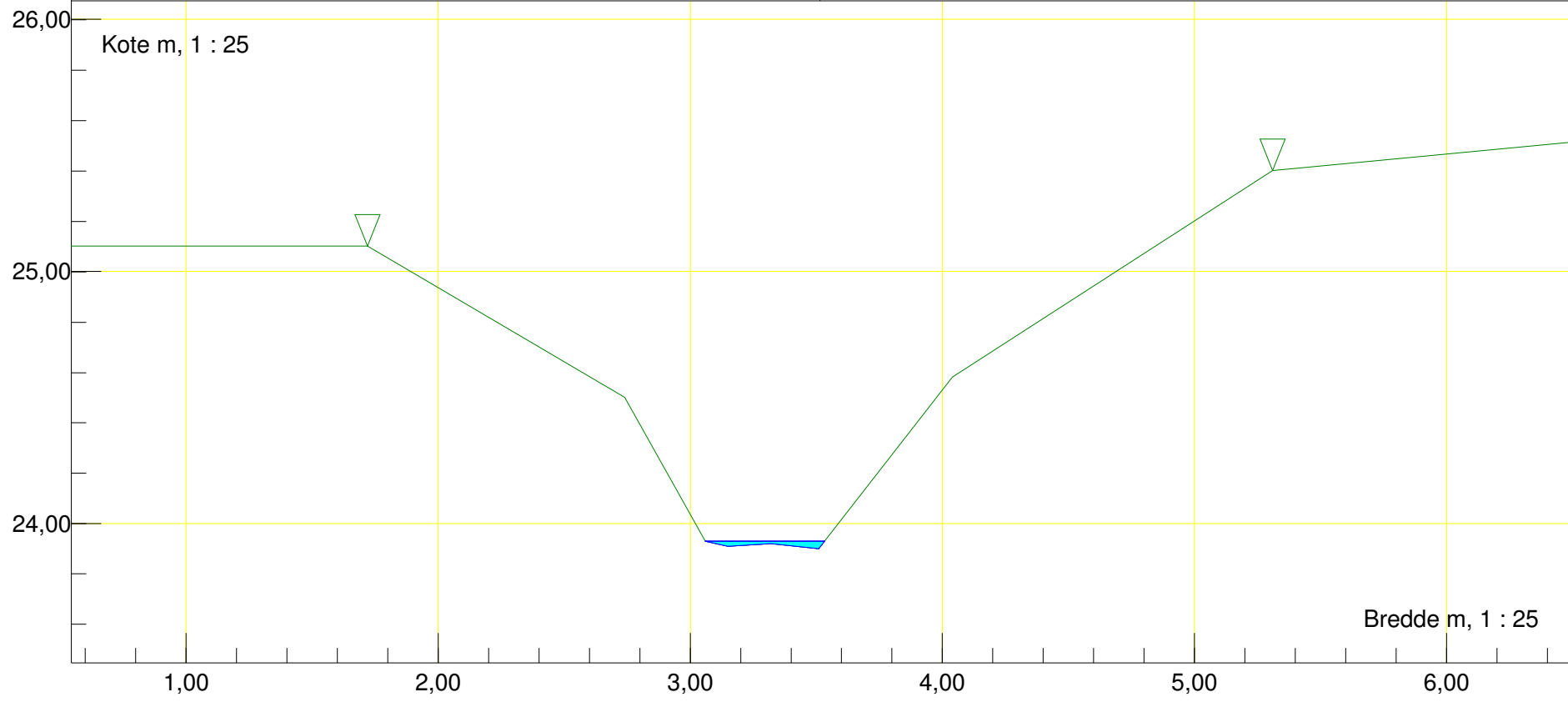
Station m : 66,01    Dato : 10-04-2017	Vandløbsnavn : Havbyrdgrøften
Bundpejling	Strækingsversion : Havbyrdgrøften 2017
Regulativinformation:	



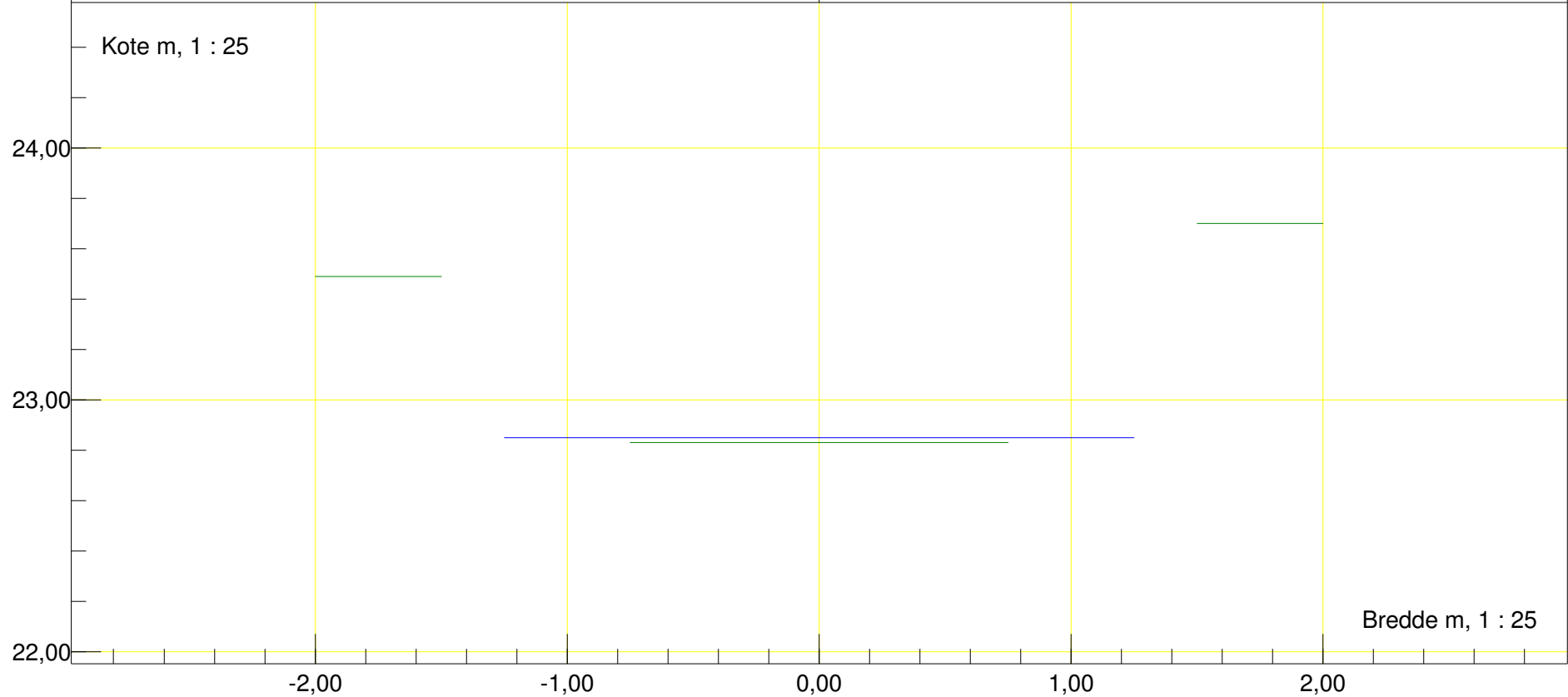
Station m : 87,49    Dato : 10-04-2017	Vandløbsnavn : Havbyrdgrøften
Profil	Strækingsversion : Havbyrdgrøften 2017
Regulativinformation:	



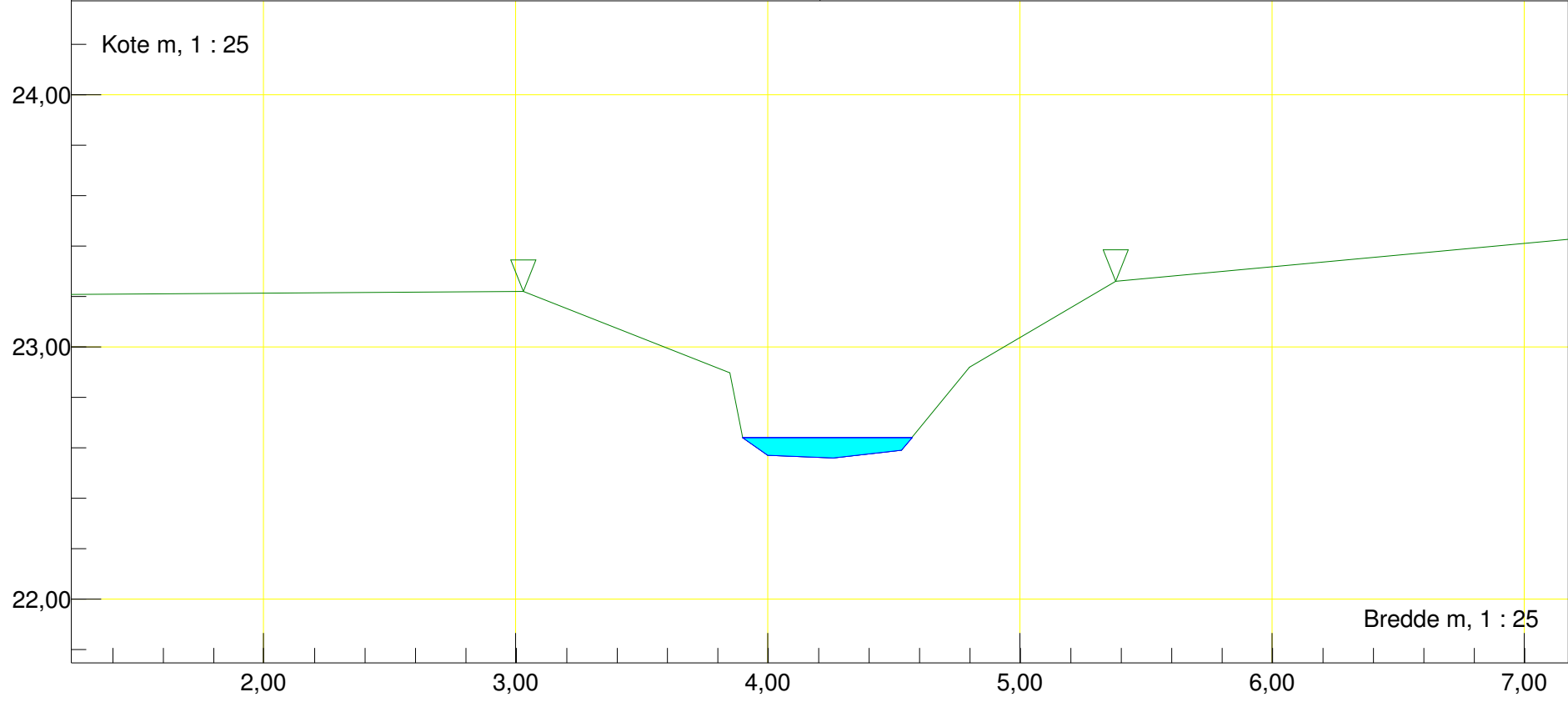
Station m : 175,19 Dato : 10-04-2017	Vandløbsnavn : Havbyrdgrøften
Profil	Strækingsversion : Havbyrdgrøften 2017
Regulativinformation:	



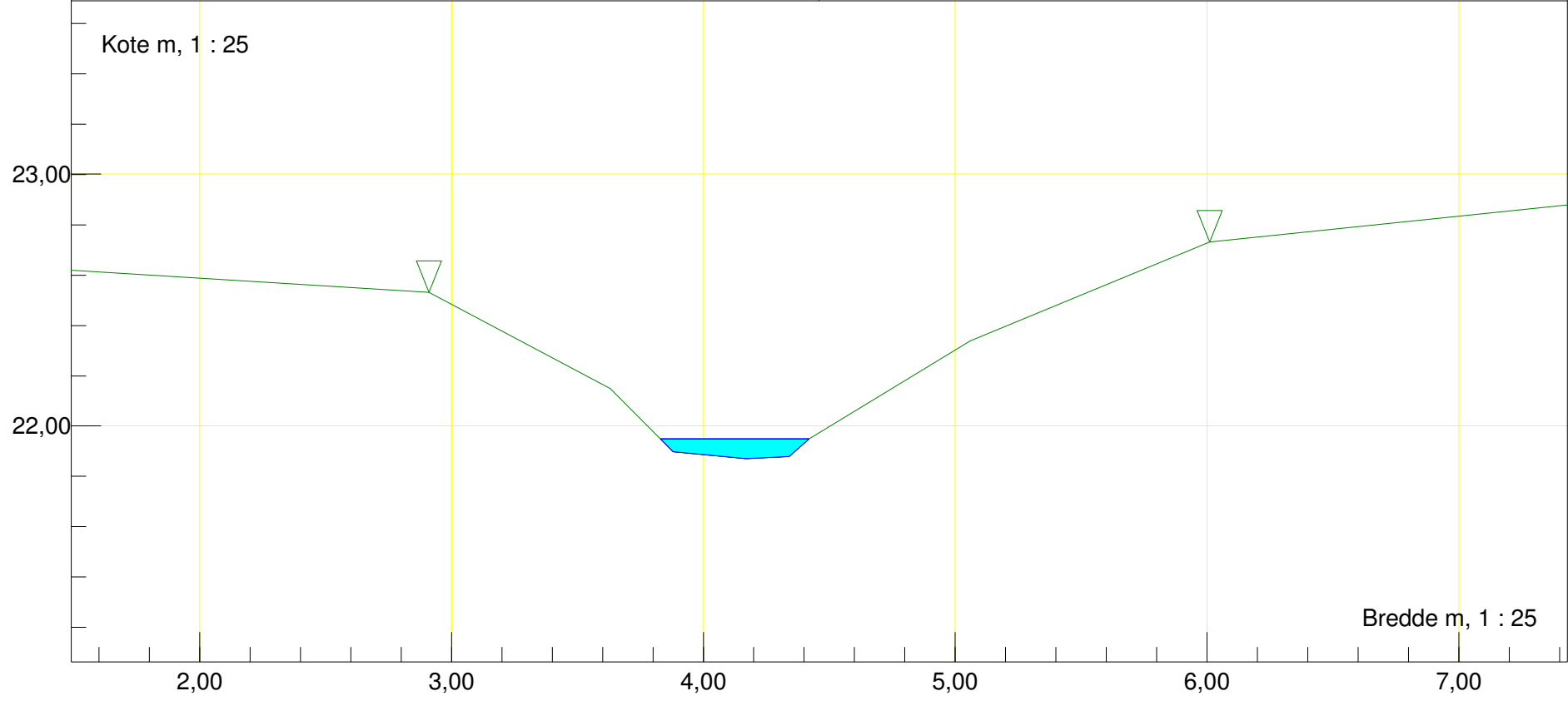
Station m : 246,66 Dato : 10-04-2017	Vandløbsnavn : Havbyrdgrøften
Bundpejling	Strækningversion : Havbyrdgrøften 2017
Regulativinformation:	



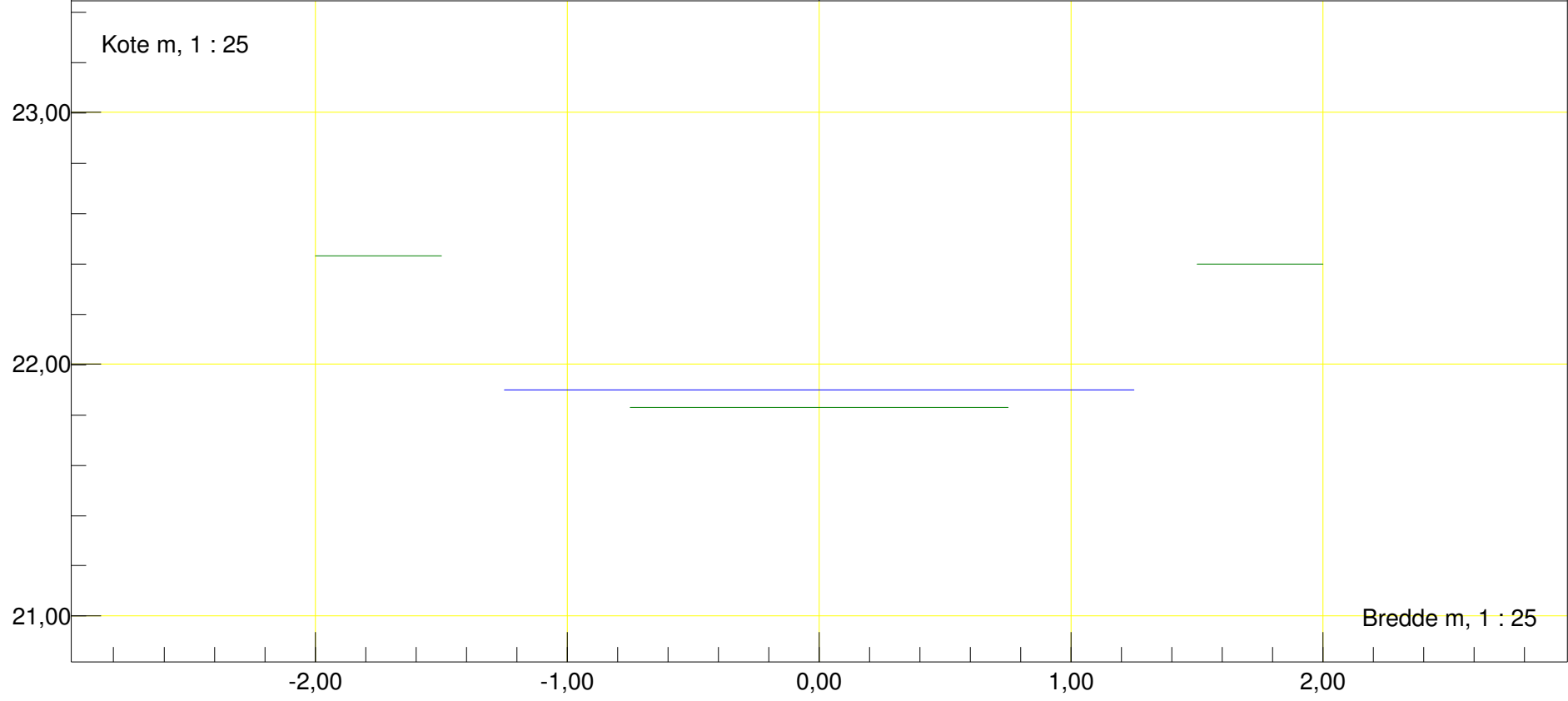
Station m : 266,84 Dato : 10-04-2017	Vandløbsnavn : Havbyrdgrøften
Profil	Strækingsversion : Havbyrdgrøften 2017
Regulativinformation:	



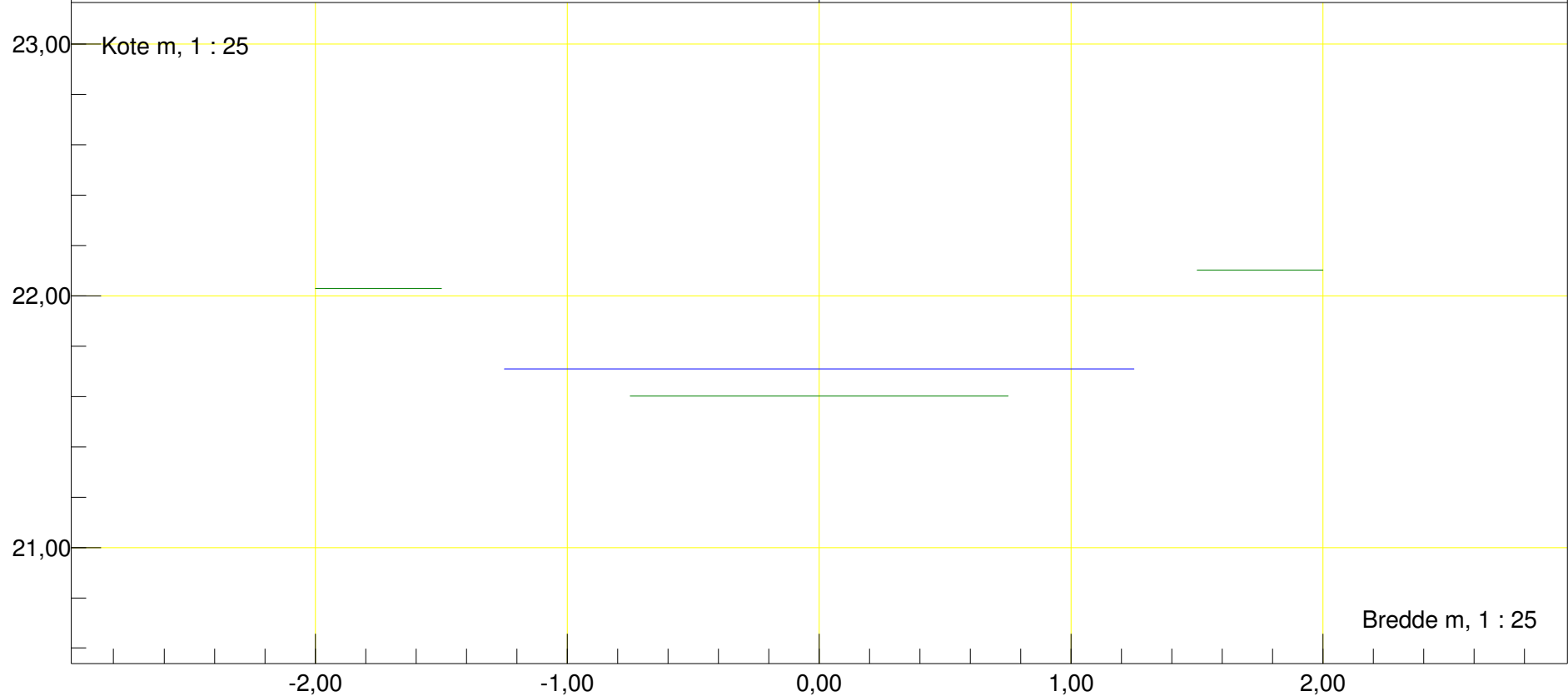
Station m : 352,06 Dato : 10-04-2017	Vandløbsnavn : Havbyrdgrøften
Profil	Strækingsversion : Havbyrdgrøften 2017
Regulativinformation:	



Station m : 363,24 Dato : 10-04-2017	Vandløbsnavn : Havbyrdgrøften
Bundpejling	Strækingsversion : Havbyrdgrøften 2017
Regulativinformation:	



Station m : 379,12 Dato : 10-04-2017	Vandløbsnavn : Havbyrdgrøften
Bundpejling	Strækingsversion : Havbyrdgrøften 2017
Regulativinformation:	



Station m : 399      Dato : 10-04-2017	Vandløbsnavn : Havbyrdgrøften
Bundpejling	Strækingsversion : Havbyrdgrøften 2017
Udløb Høm Lilleå	
Regulativinformation:	

