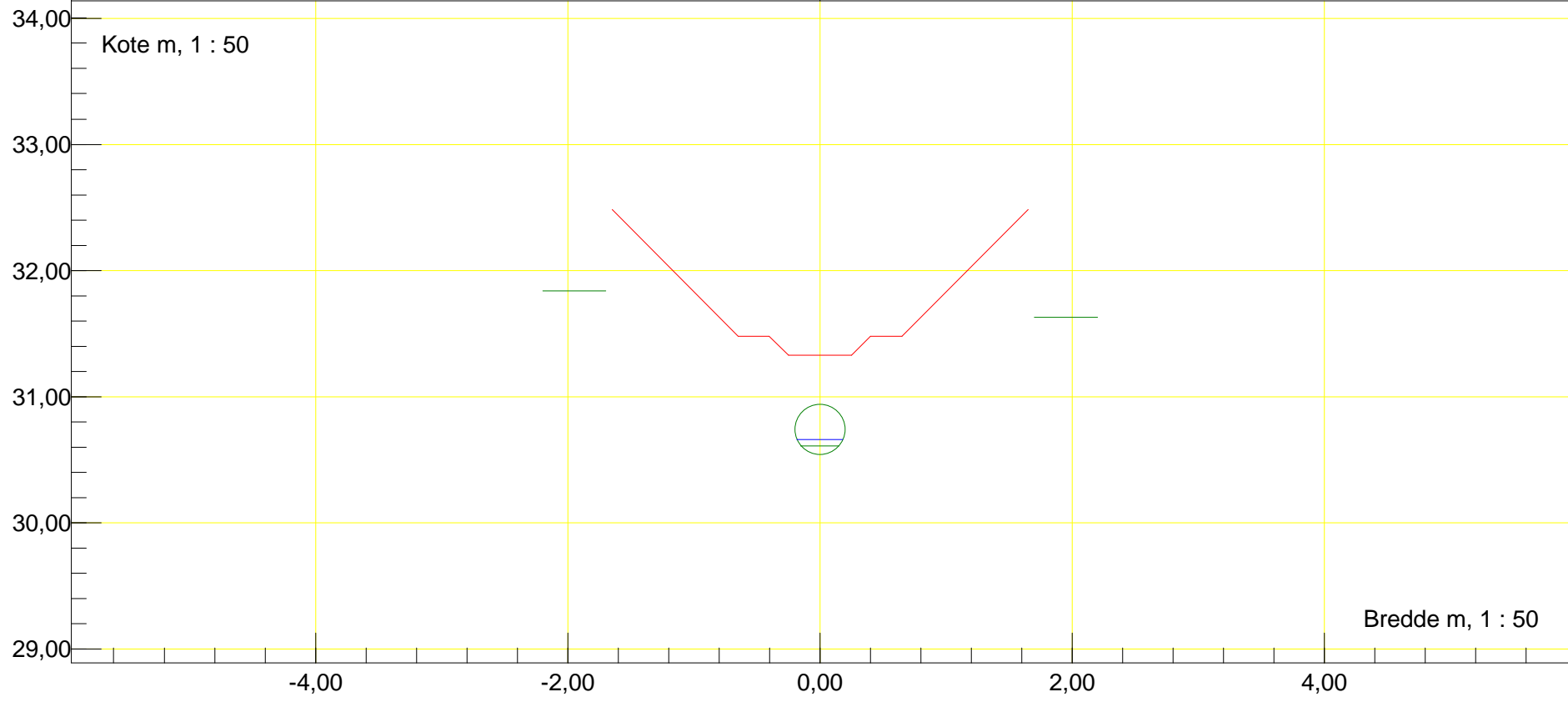
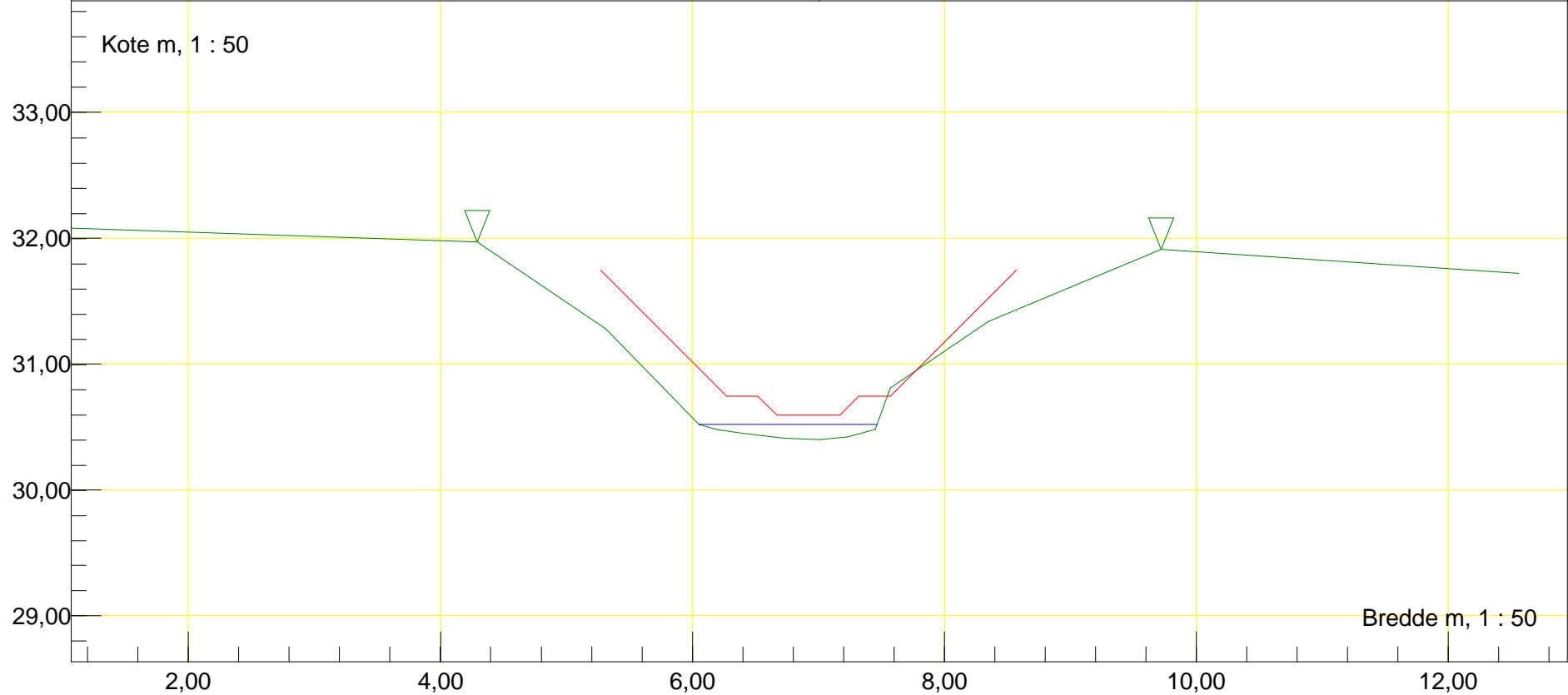


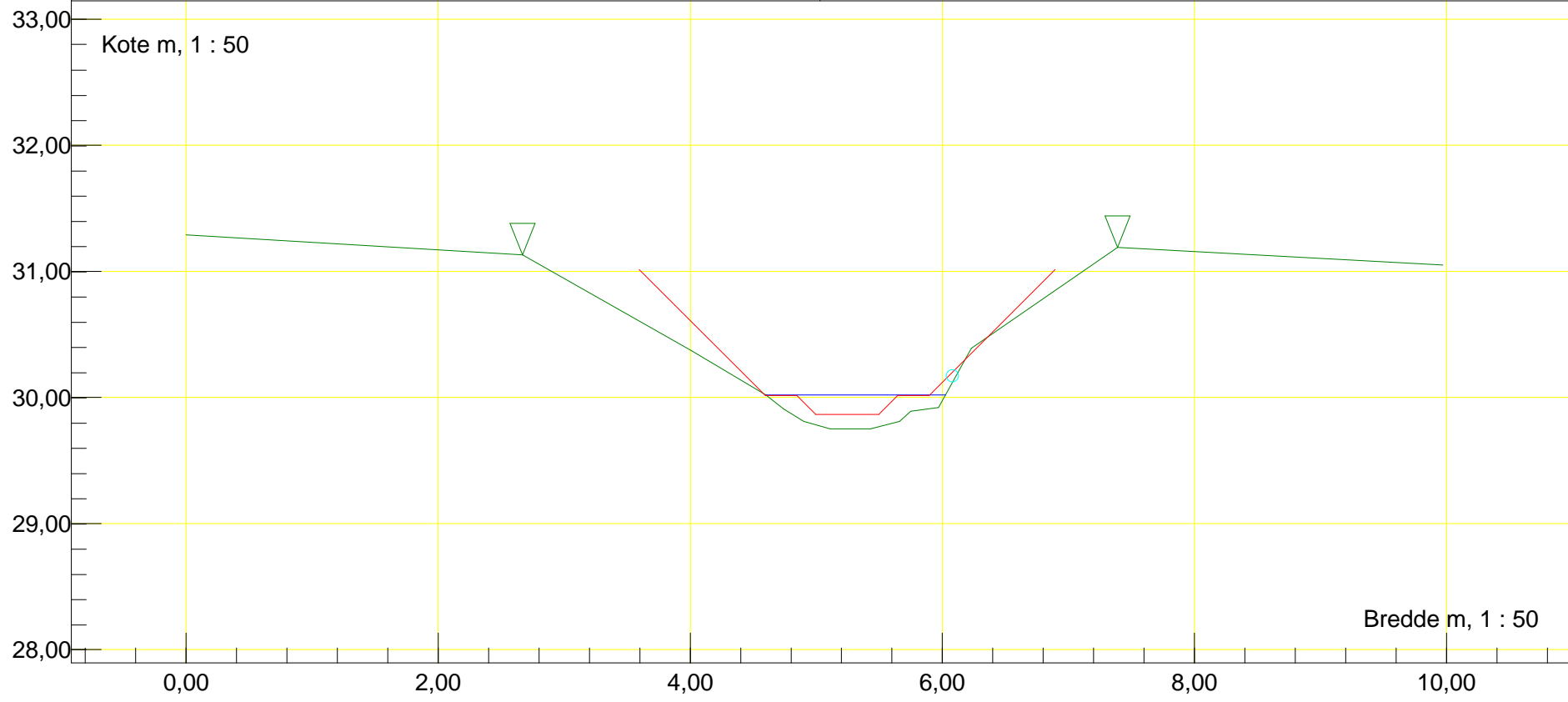
Station m : 0	Dato : 21-03-2015	Vandløbsnavn : Haraldsted Å
Rør (udløb)		Strækningversion : 2015
Udløb Rør Ø40		
Regulativinformation: Anlæg 1 : 1		Rør bundkote m : 30,54 Rørdiameter m : 0,40
Bundbredde m : 0,5	Bundkote m : 31,33	



Station m : 12,92 Dato : 21-03-2015	Vandløbsnavn : Haraldsted Å
Profil	Strækingsversion : 2015
Regulativinformation: Anlæg 1 : 1	
Bundbredde m : 0,5 Bundkote m : 30,6	



Station m : 114,06	Dato : 21-03-2015	Vandløbsnavn : Haraldsted Å
Profil	Rør tilløb, højre	Strækingsversion : 2015
Rør H		
Regulativinformation: Anlæg 1 : 1		
Bundbredde m : 0,5	Bundkote m : 29,87	Rørbund i tilløb m : 30,12 Till. rørdiam. m : 0,10



Station m : 216,29 Dato : 21-03-2015

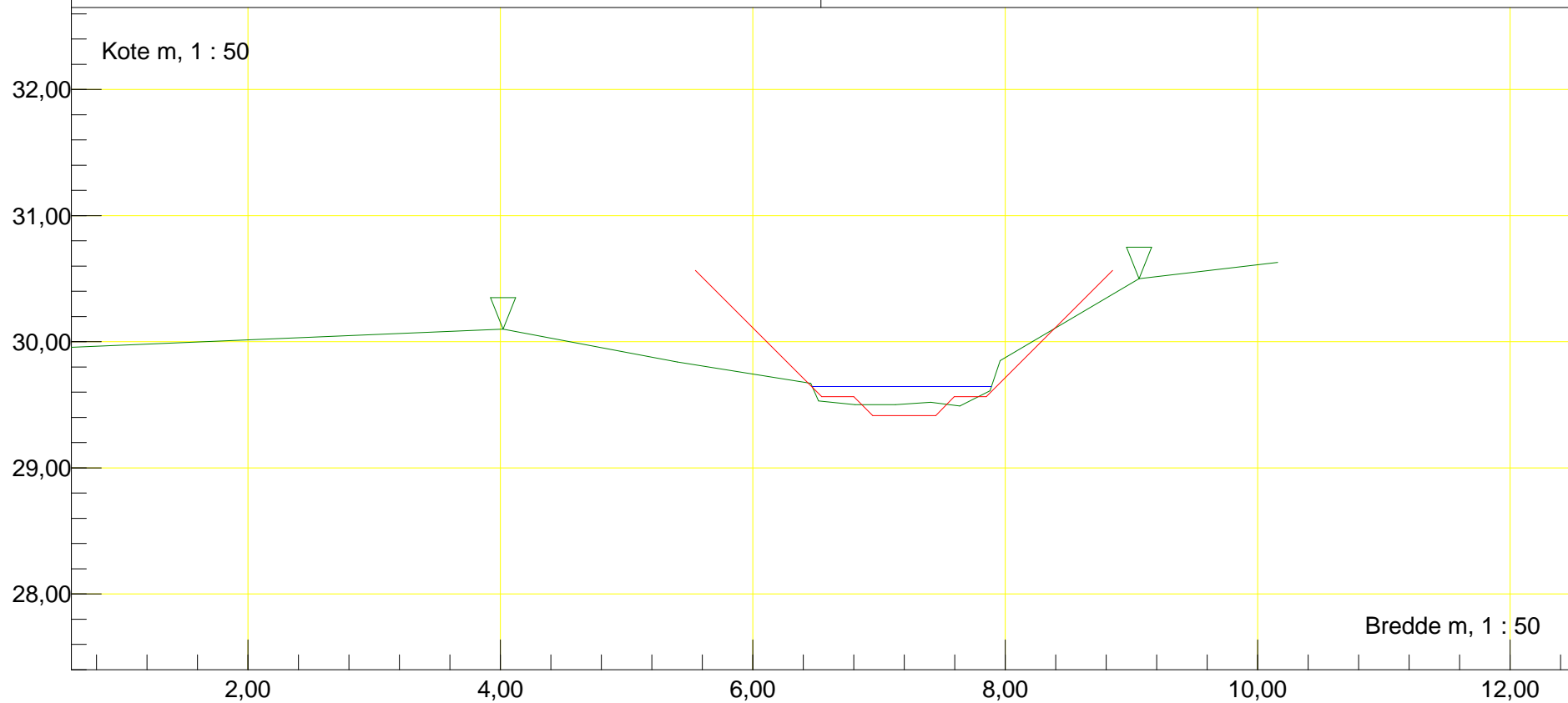
Vandløbsnavn : Haraldsted Å

Profil

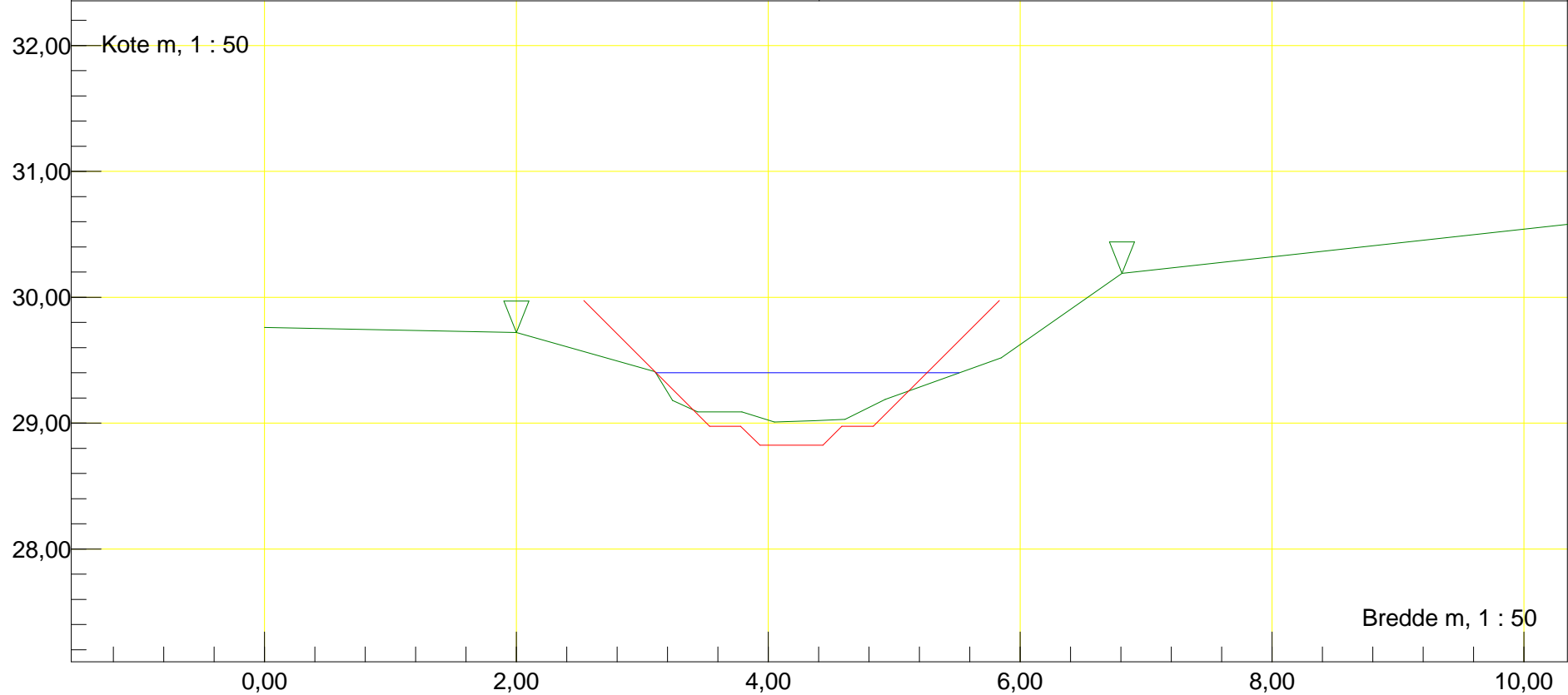
Strækingsversion : 2015

Regulativinformation: Anlæg 1 : 1

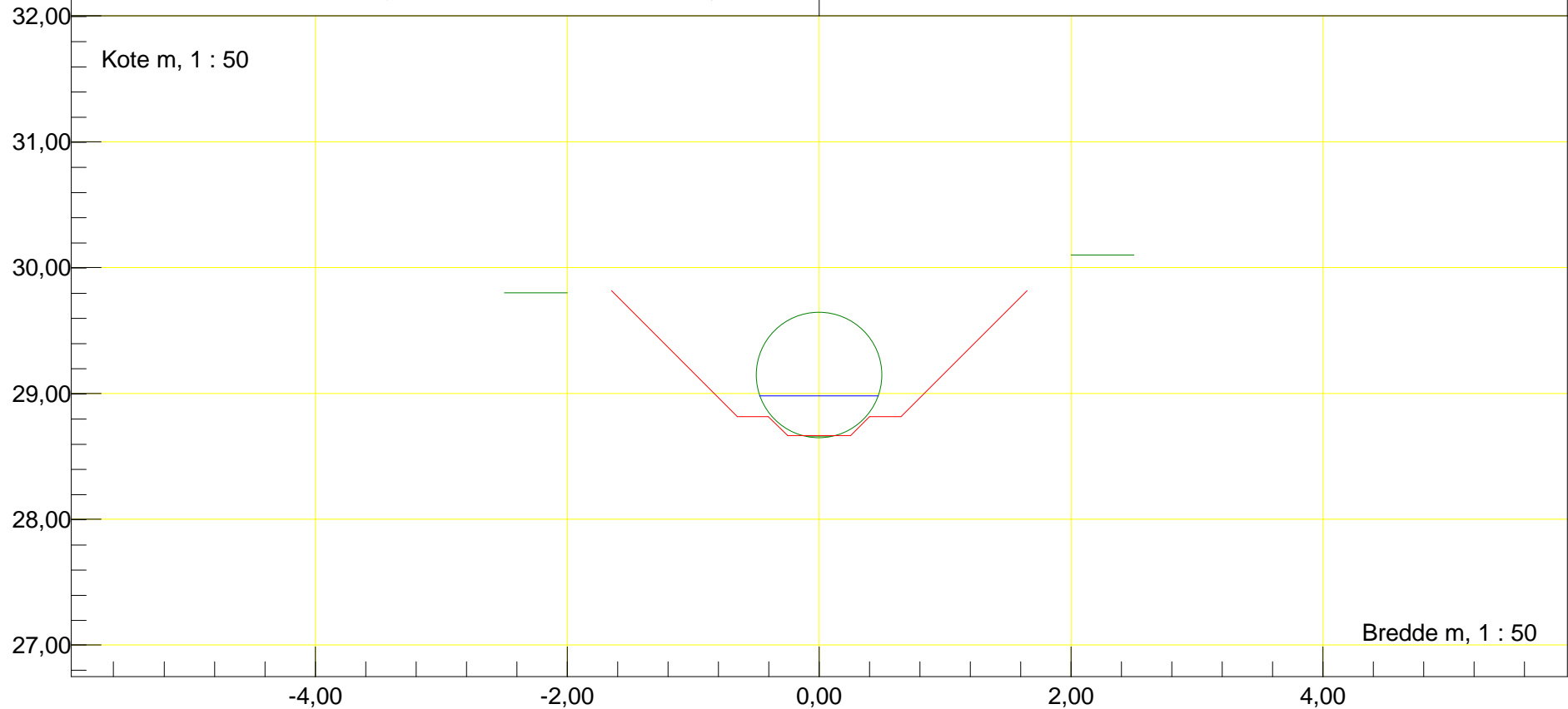
Bundbredde m : 0,5 Bundkote m : 29,42



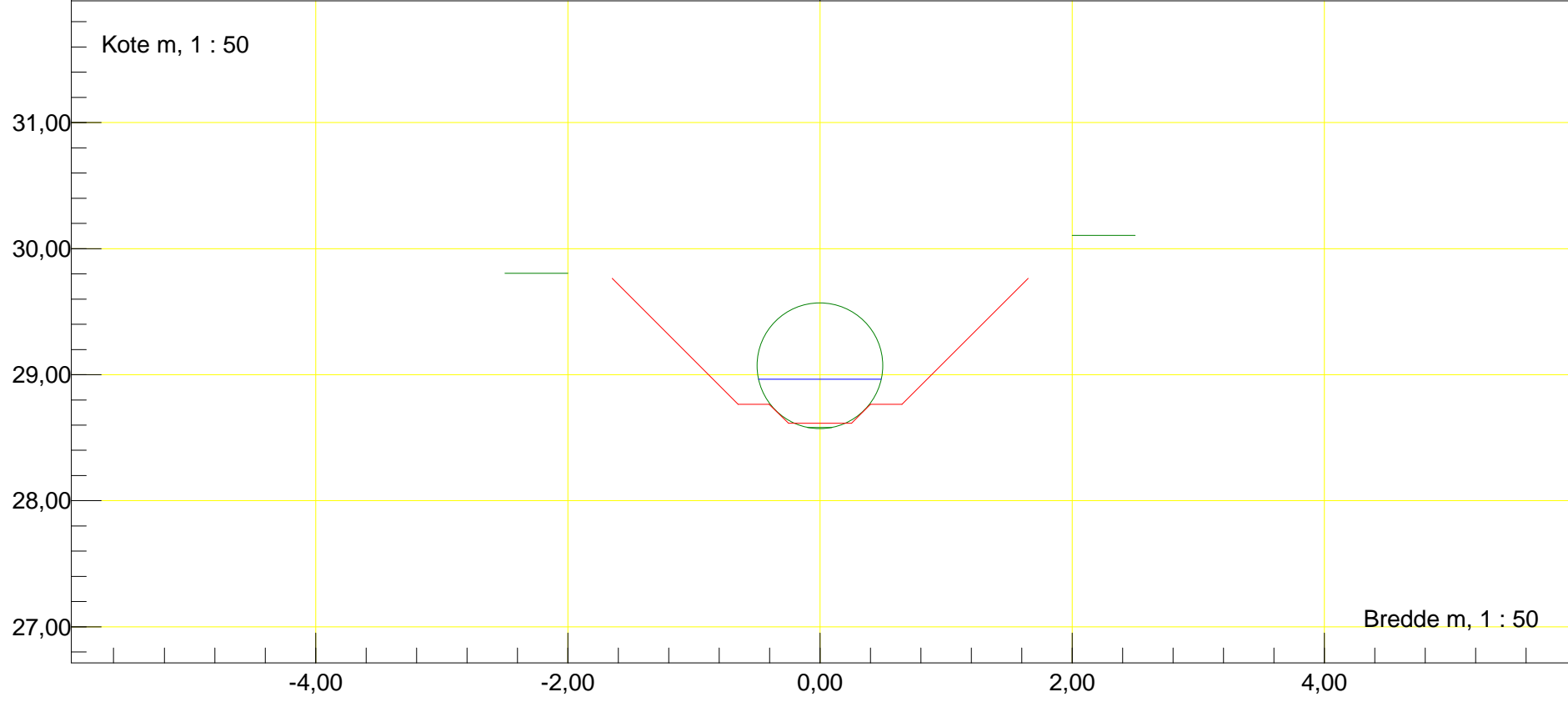
Station m : 342,73 Dato : 21-03-2015	Vandløbsnavn : Haraldsted Å
Profil	Strækingsversion : 2015
Regulativinformation: Anlæg 1 : 1	
Bundbredde m : 0,5 Bundkote m : 28,82	



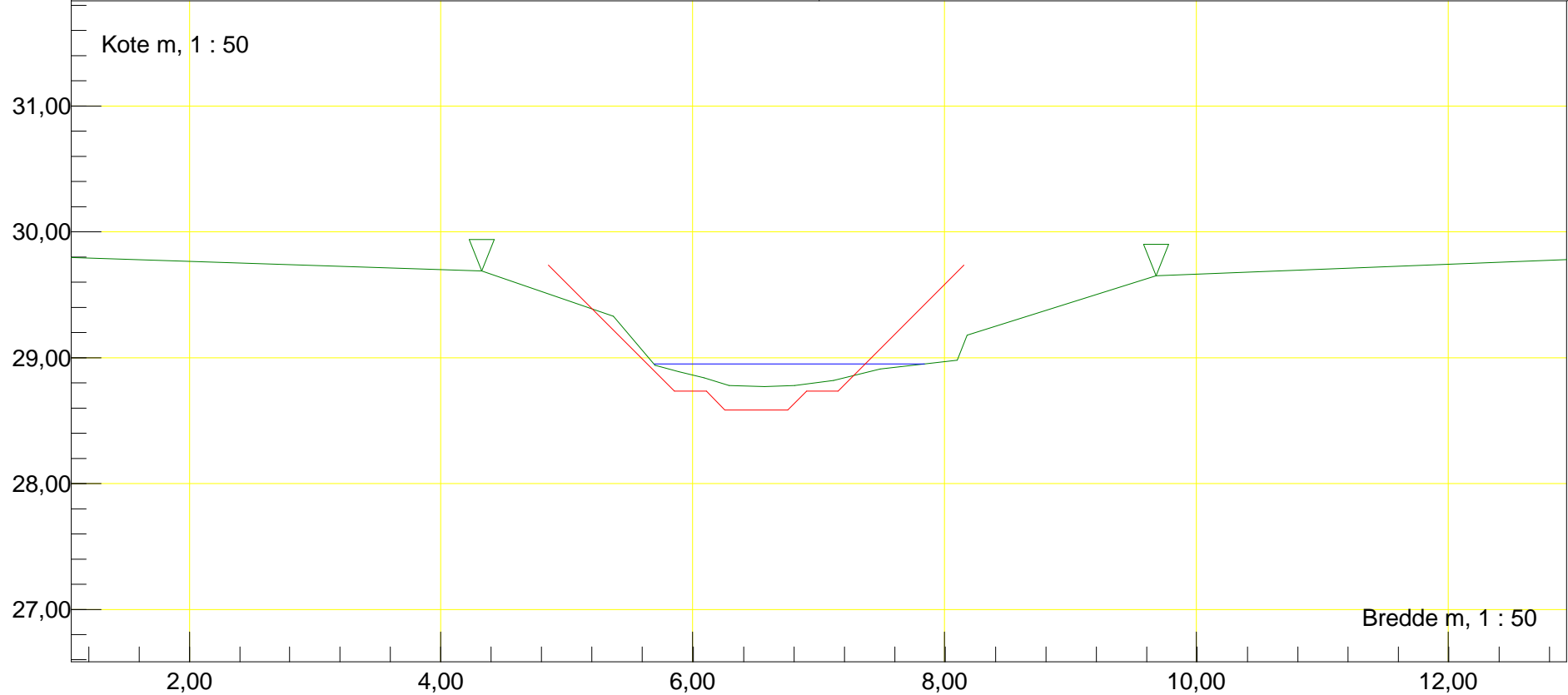
Station m : 419	Dato : 21-03-2015	Vandløbsnavn : Haraldsted Å
Rør (indløb)		Strækningversion : 2015
Indløb rør		
Regulativinformation: Anlæg 1 : 1		Rør bundkote m : 28,65 Rørdiameter m : 1,00
Bundbredde m : 0,5	Bundkote m : 28,67	



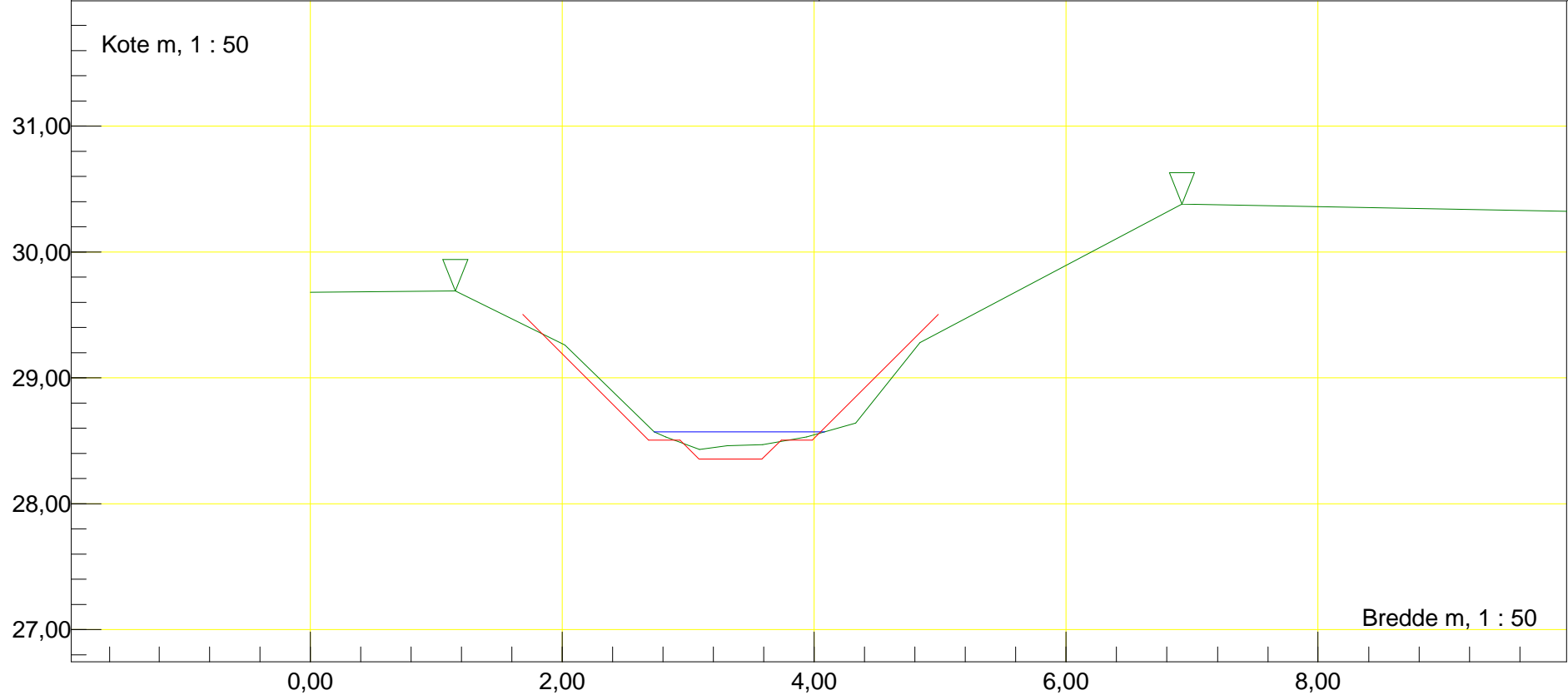
Station m : 423	Dato : 21-03-2015	Vandløbsnavn : Haraldsted Å
Rør (udløb)		Strækningversion : 2015
Udløb rør		
Regulativinformation: Anlæg 1 : 1		Rør bundkote m : 28,57 Rørdiameter m : 1,00
Bundbredde m : 0,5	Bundkote m : 28,61	



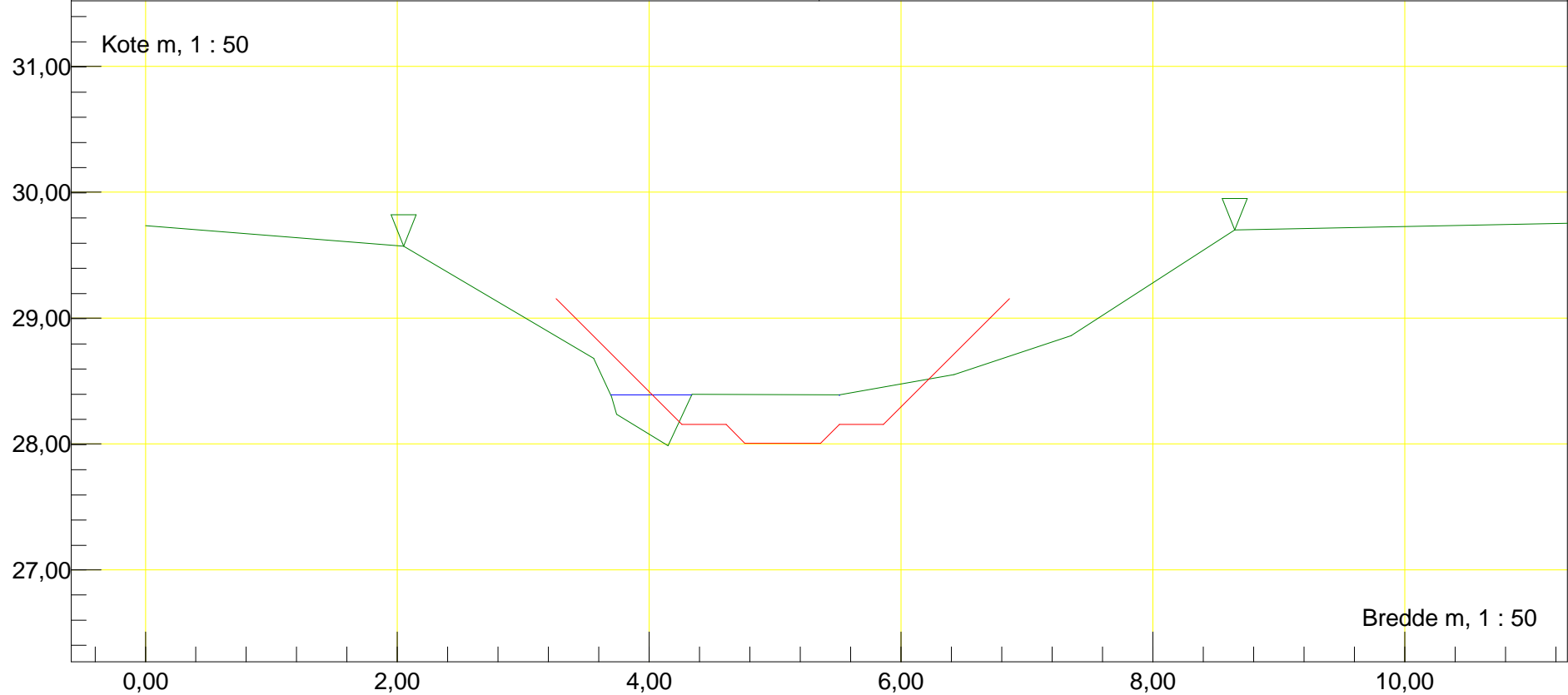
Station m : 428,34 Dato : 21-03-2015	Vandløbsnavn : Haraldsted Å
Profil	Strækingsversion : 2015
Regulativinformation: Anlæg 1 : 1	
Bundbredde m : 0,5 Bundkote m : 28,59	



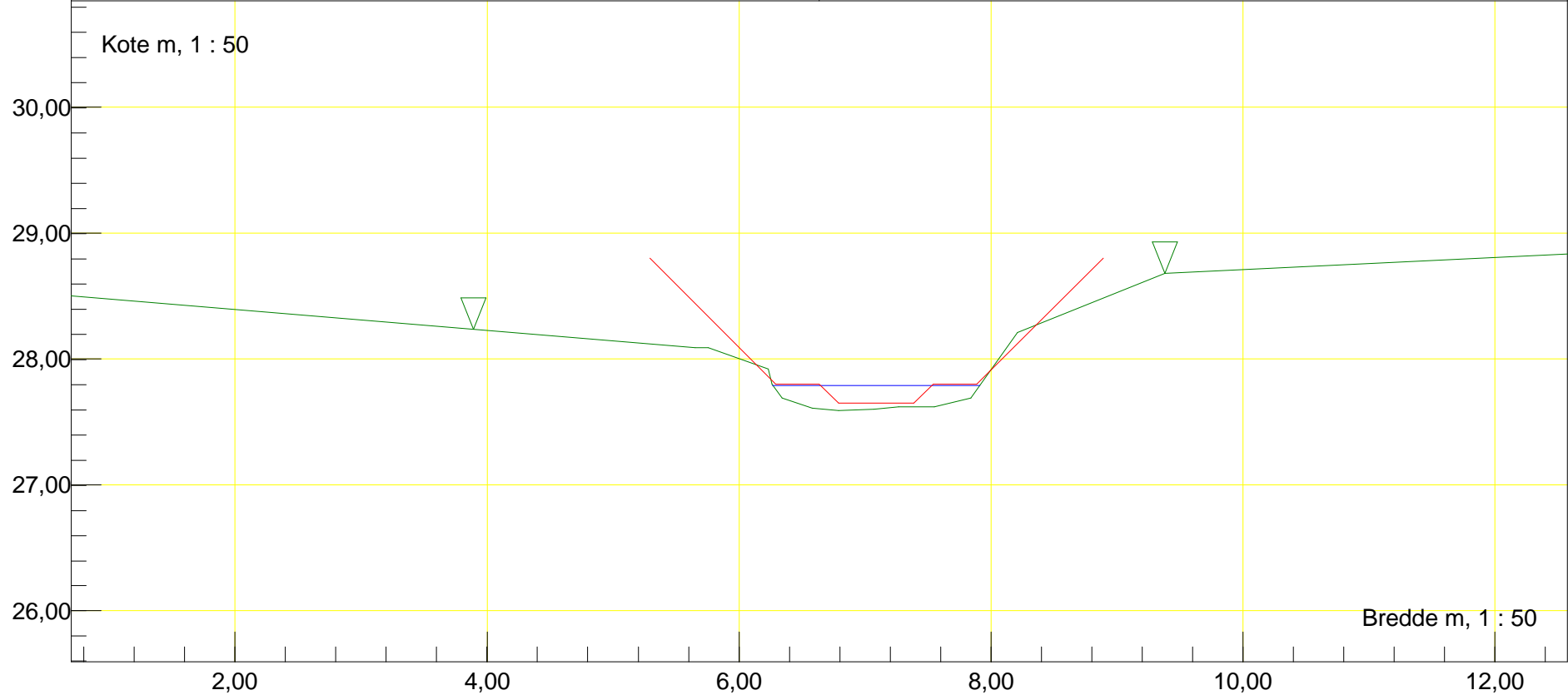
Station m : 496,29 Dato : 21-03-2015	Vandløbsnavn : Haraldsted Å
Profil	Strækingsversion : 2015
Regulativinformation: Anlæg 1 : 1	
Bundbredde m : 0,5 Bundkote m : 28,35	



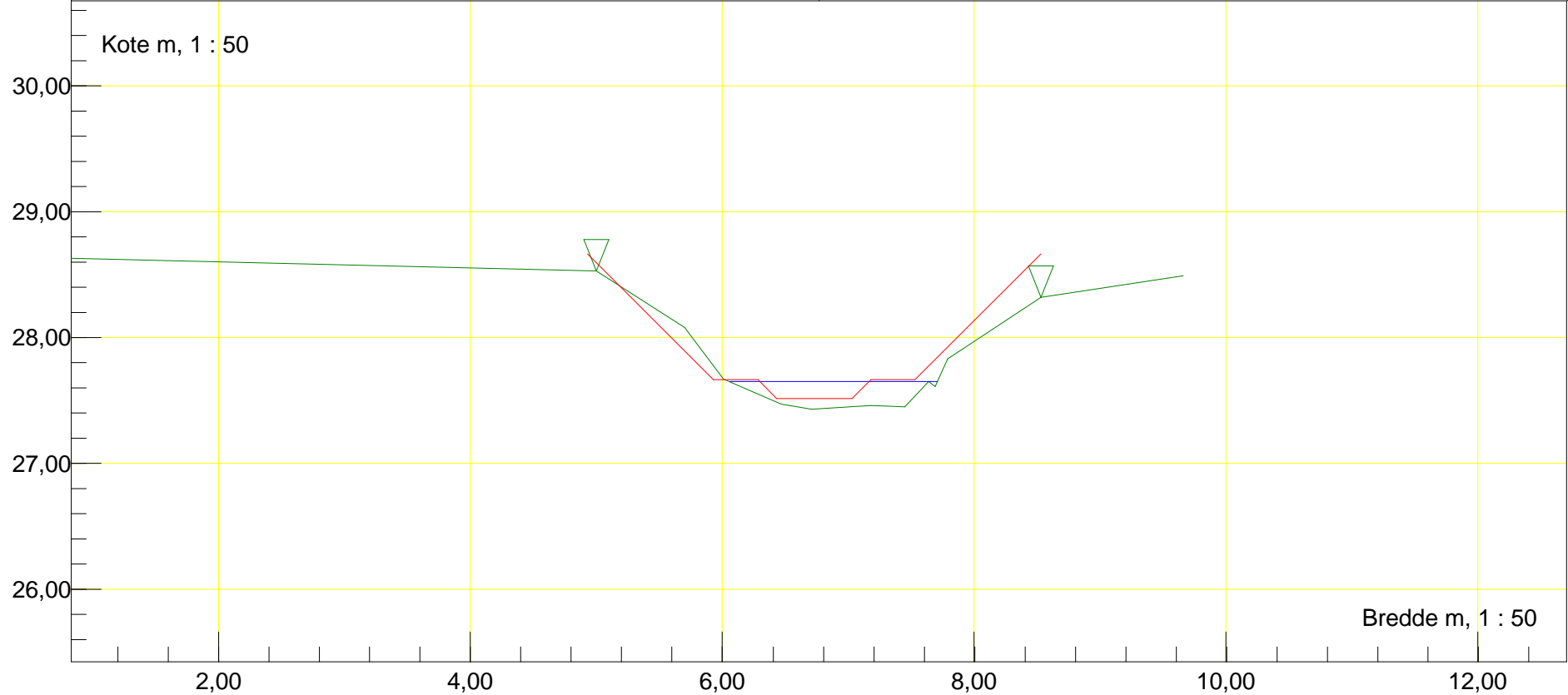
Station m : 604,61 Dato : 21-03-2015	Vandløbsnavn : Haraldsted Å
Profil	Strækningversion : 2015
Udskridt brink	
Regulativinformation: Anlæg 1 : 1	
Bundbredde m : 0,6 Bundkote m : 28,01	



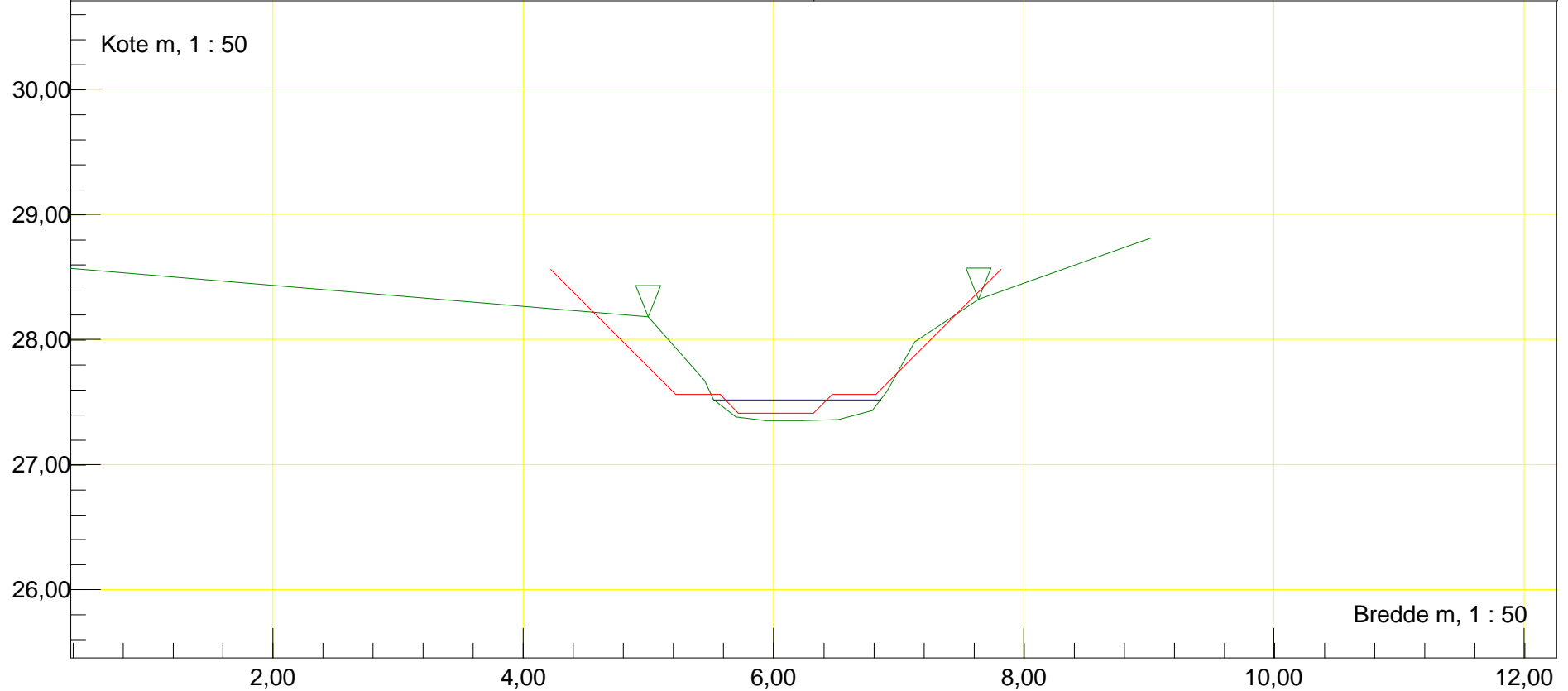
Station m : 746,34 Dato : 21-03-2015	Vandløbsnavn : Haraldsted Å
Profil	Strækingsversion : 2015
Spang	
Regulativinformation: Anlæg 1 : 1	
Bundbredde m : 0,6 Bundkote m : 27,65	



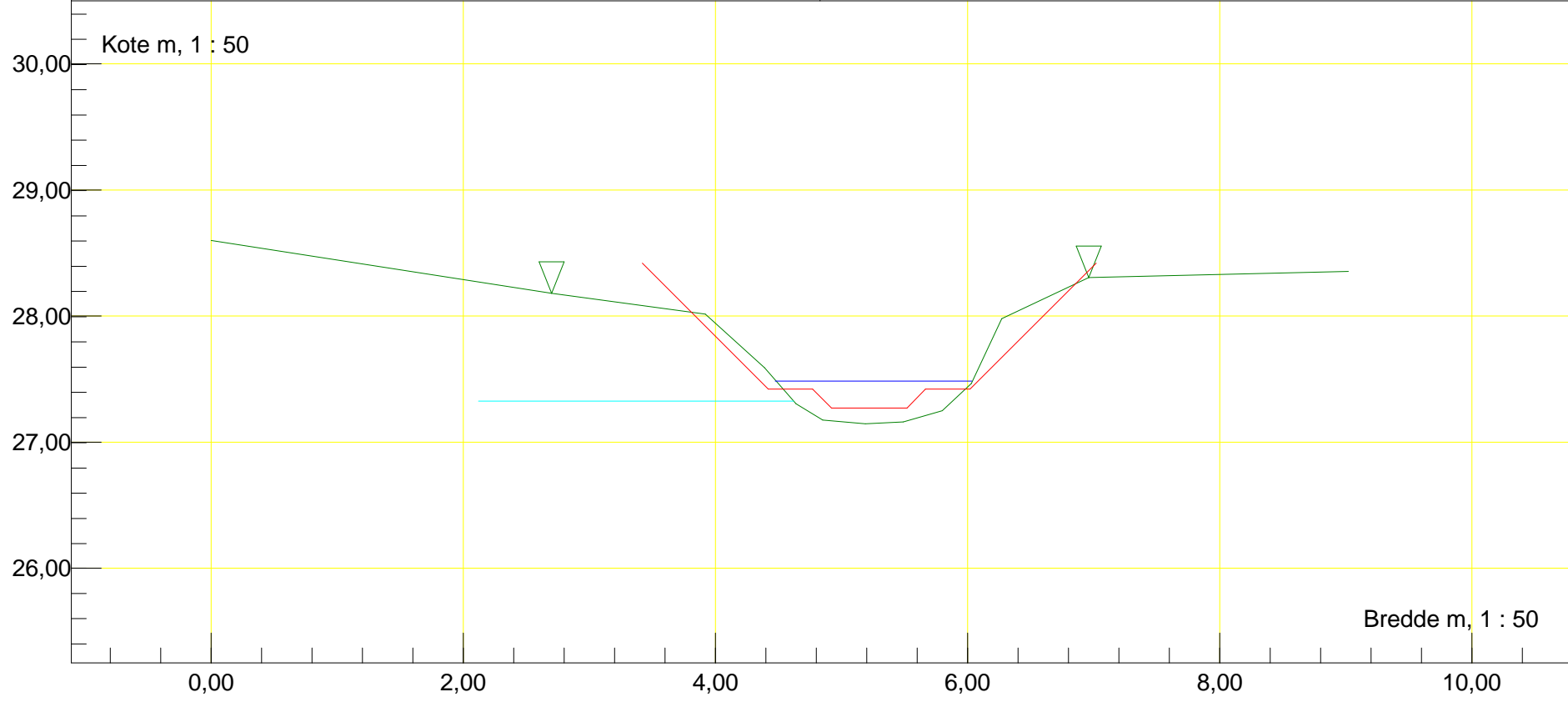
Station m : 815,32 Dato : 21-03-2015	Vandløbsnavn : Haraldsted Å
Profil	Strækingsversion : 2015
Regulativinformation: Anlæg 1 : 1	
Bundbredde m : 0,6 Bundkote m : 27,52	



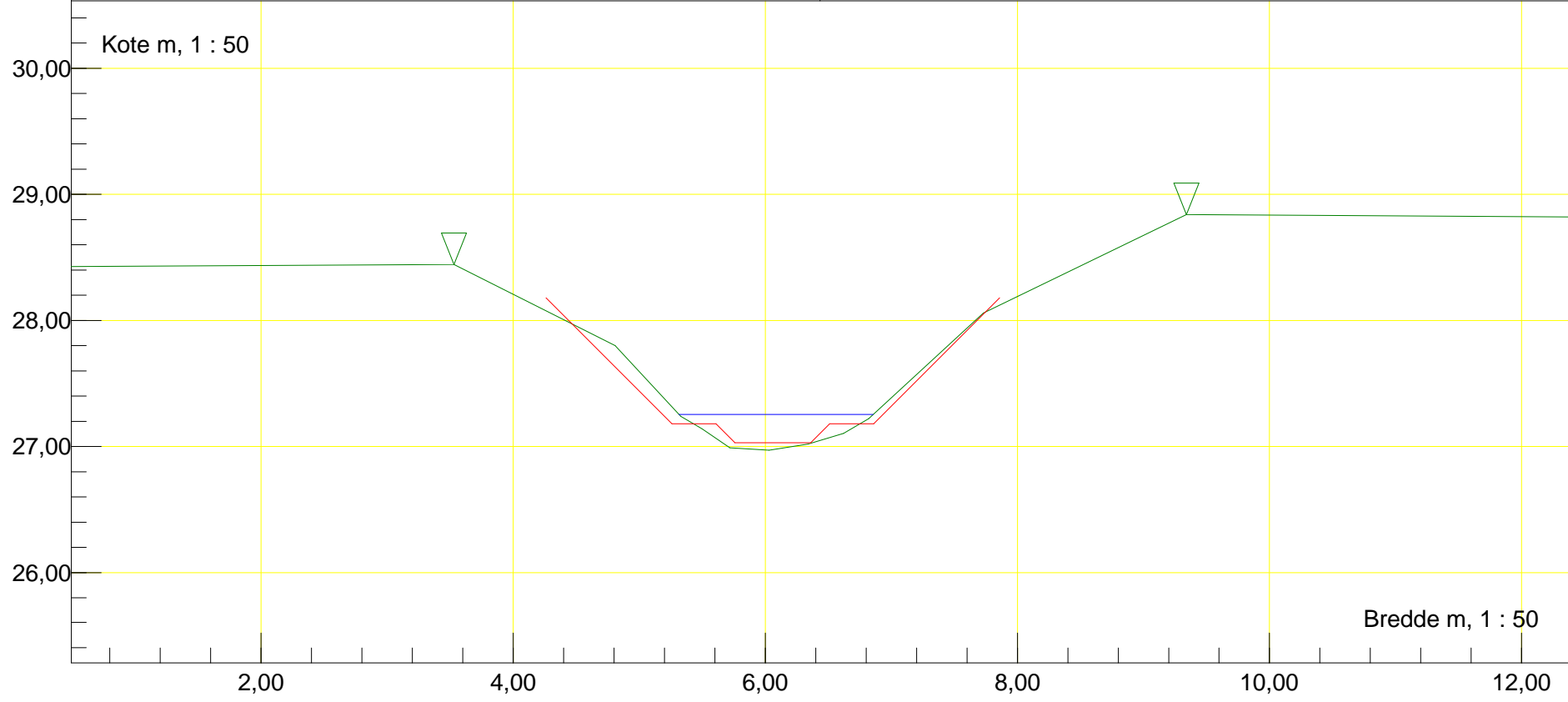
Station m : 891,15 Dato : 21-03-2015	Vandløbsnavn : Haraldsted Å
Profil	Strækingsversion : 2015
Regulativinformation: Anlæg 1 : 1	
Bundbredde m : 0,6 Bundkote m : 27,41	



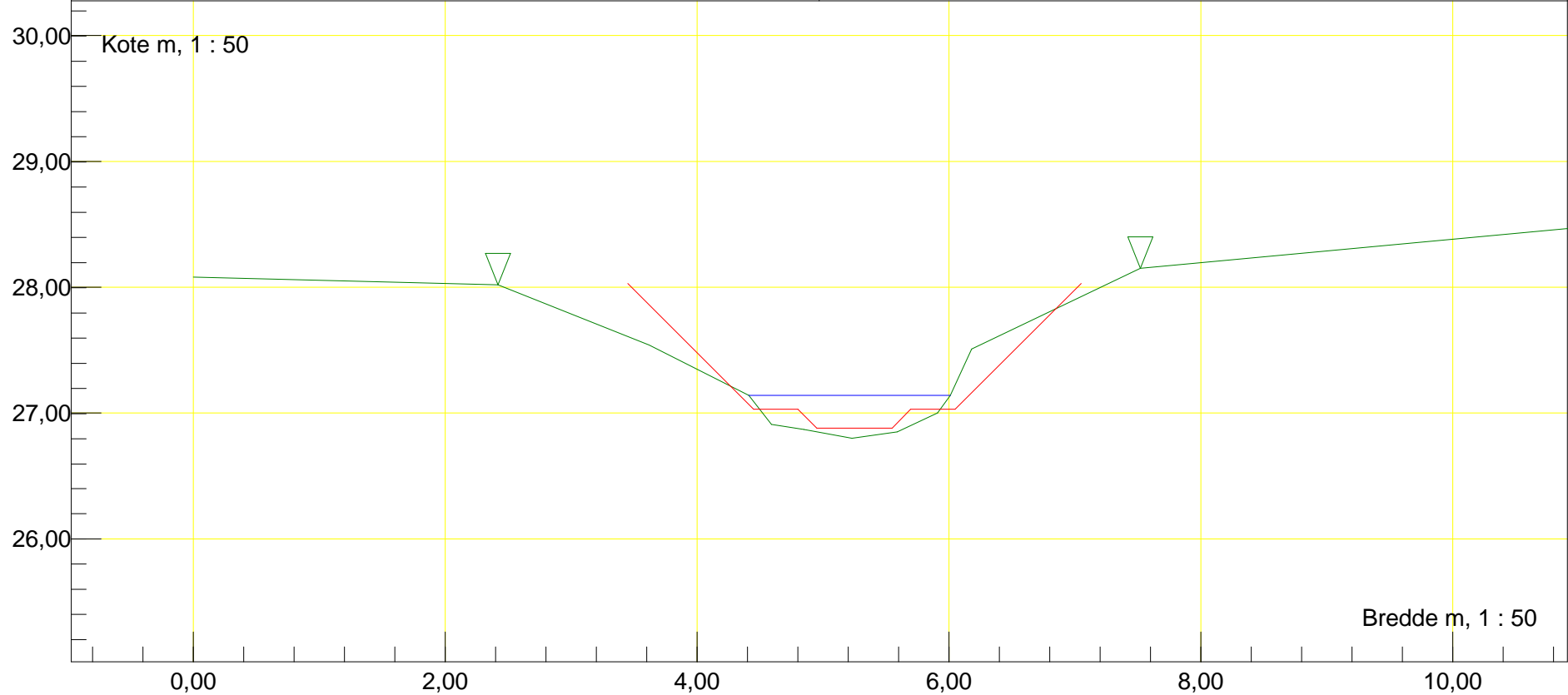
Station m : 991,55	Dato : 21-03-2015	Vandløbsnavn : Haraldsted Å
Profil	Åbent tilløb, venstre	Strækingsversion : 2015
Åbent tilløb V		
Regulativinformation: Anlæg 1 : 1		
Bundbredde m : 0,6	Bundkote m : 27,27	Bund i tilløb m : 27,33 Till. bundbredde m : 0,60



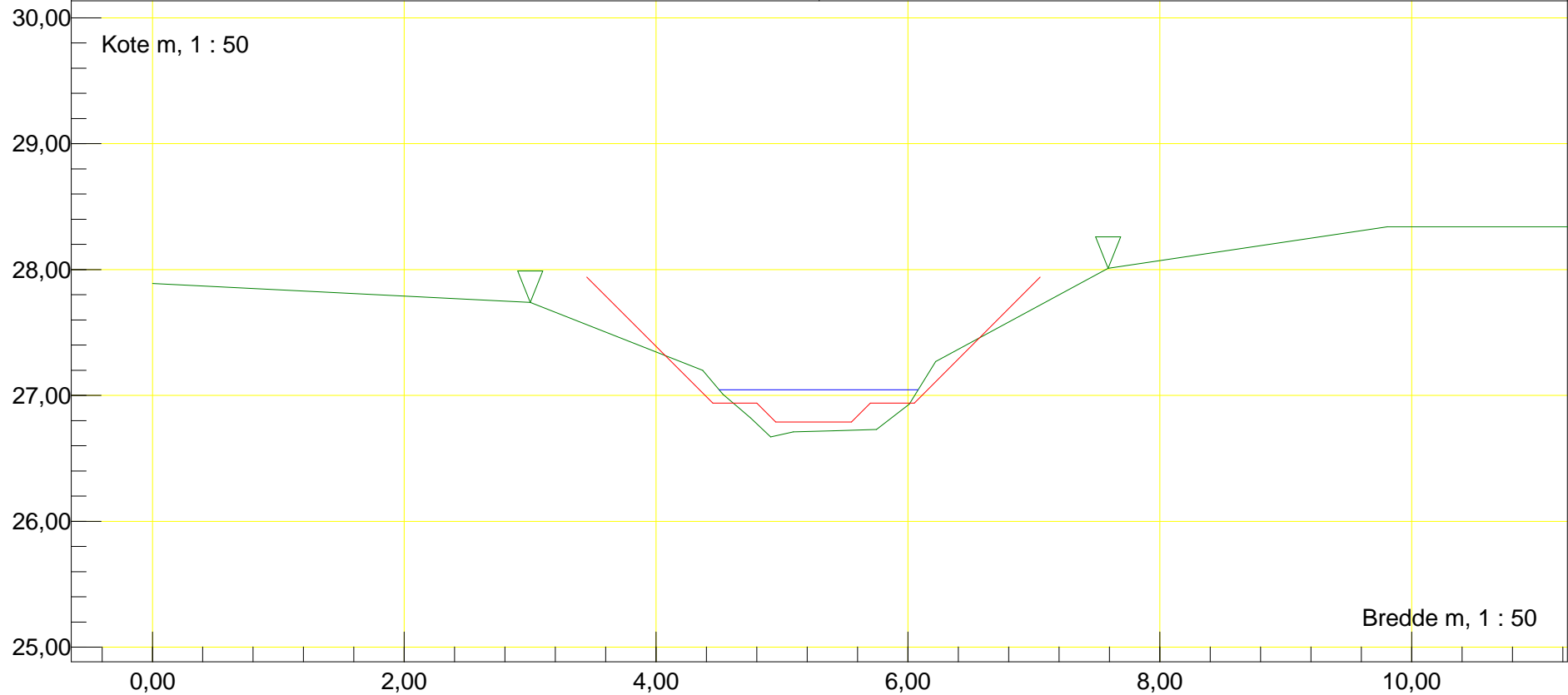
Station m : 1167,91 Dato : 21-03-2015	Vandløbsnavn : Haraldsted Å
Profil	Strækingsversion : 2015
Spang	
Regulativinformation: Anlæg 1 : 1	
Bundbredde m : 0,6 Bundkote m : 27,03	



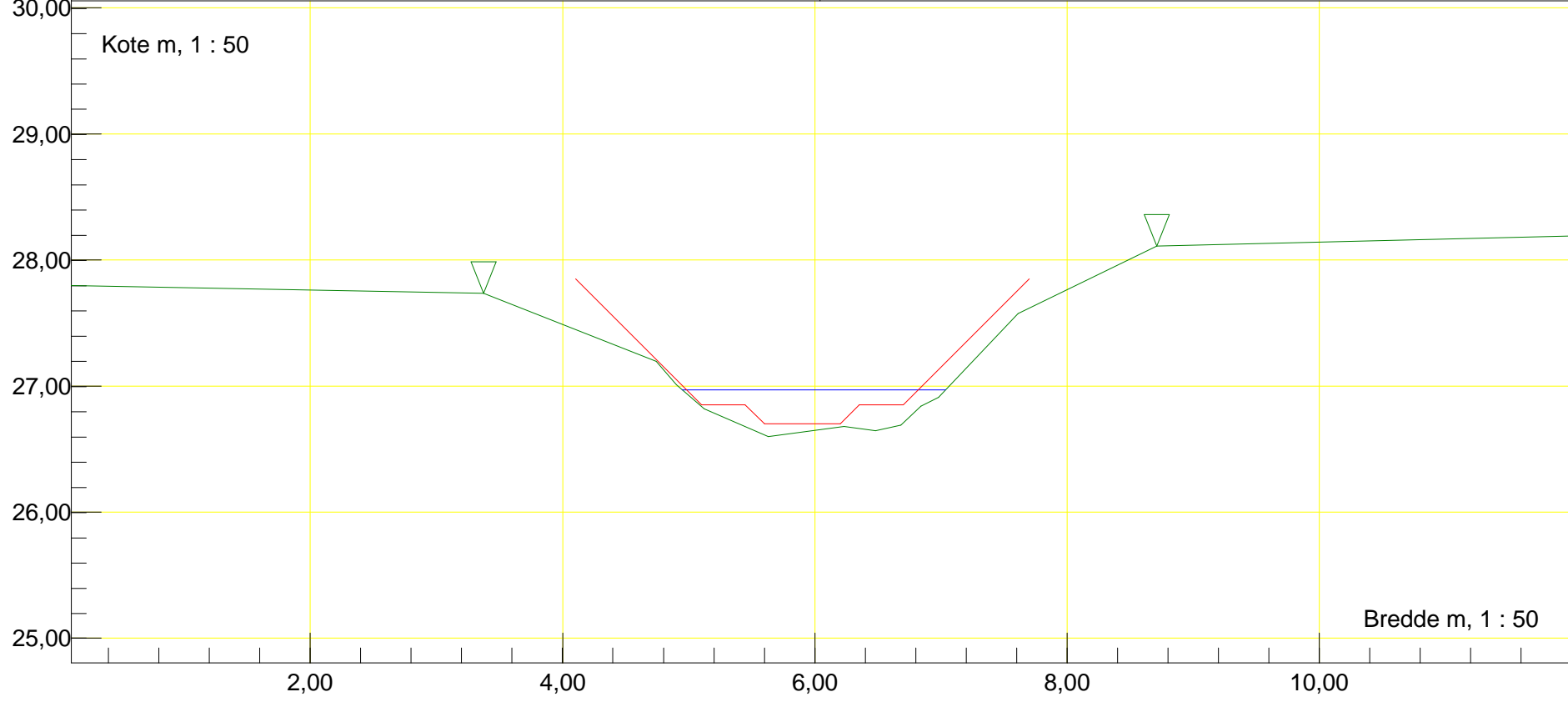
Station m : 1271,04 Dato : 21-03-2015	Vandløbsnavn : Haraldsted Å
Profil	Strækingsversion : 2015
Regulativinformation: Anlæg 1 : 1	
Bundbredde m : 0,6 Bundkote m : 26,88	



Station m : 1369,75 Dato : 21-03-2015	Vandløbsnavn : Haraldsted Å
Profil	Strækingsversion : 2015
Regulativinformation: Anlæg 1 : 1	
Bundbredde m : 0,6 Bundkote m : 26,79	



Station m : 1447,29 Dato : 21-03-2015	Vandløbsnavn : Haraldsted Å
Profil	Strækingsversion : 2015
Regulativinformation: Anlæg 1 : 1	
Bundbredde m : 0,6 Bundkote m : 26,7	



Station m : 1550,02 Dato : 21-03-2015

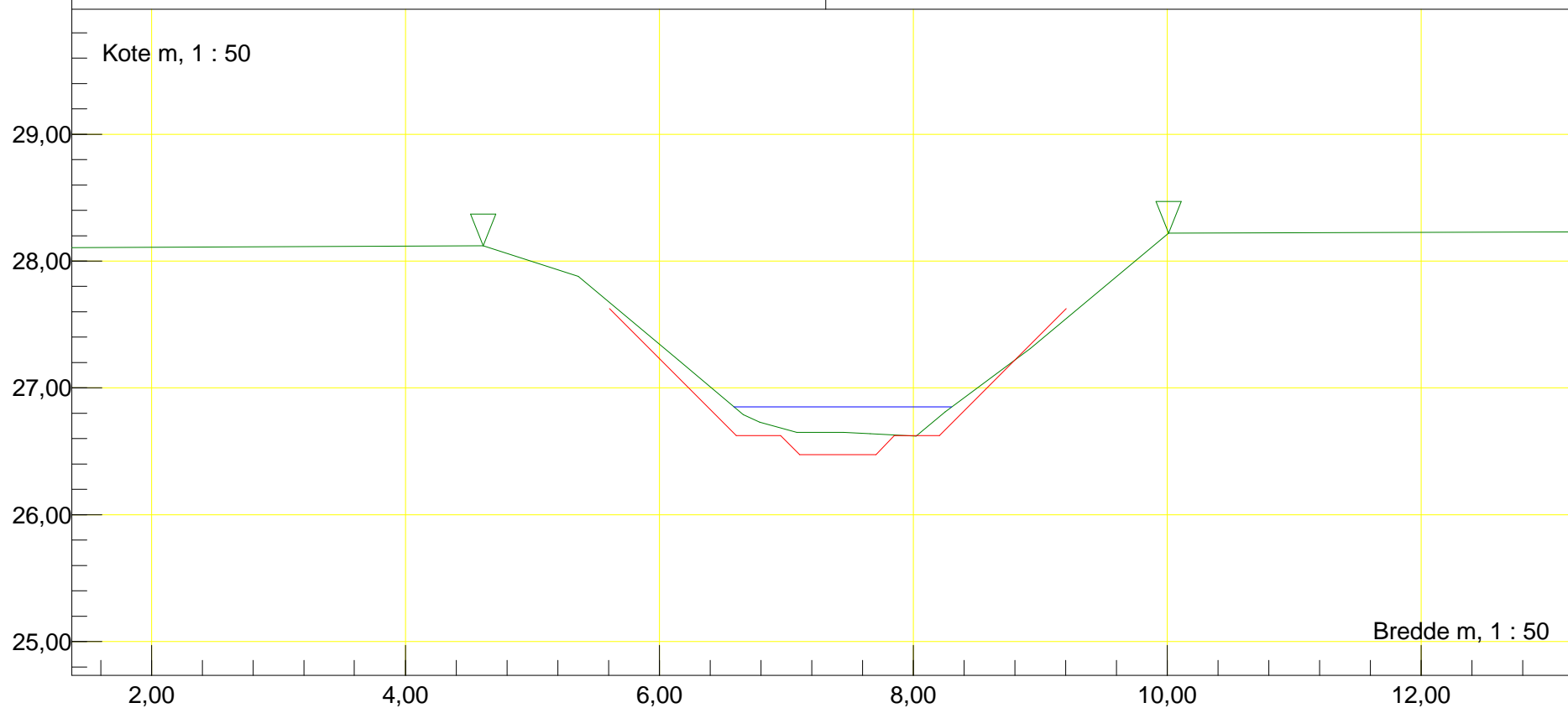
Vandløbsnavn : Haraldsted Å

Profil

Strækingsversion : 2015

Regulativinformation: Anlæg 1 : 1

Bundbredde m : 0,6 Bundkote m : 26,47



Station m : 1657,86 Dato : 21-03-2015

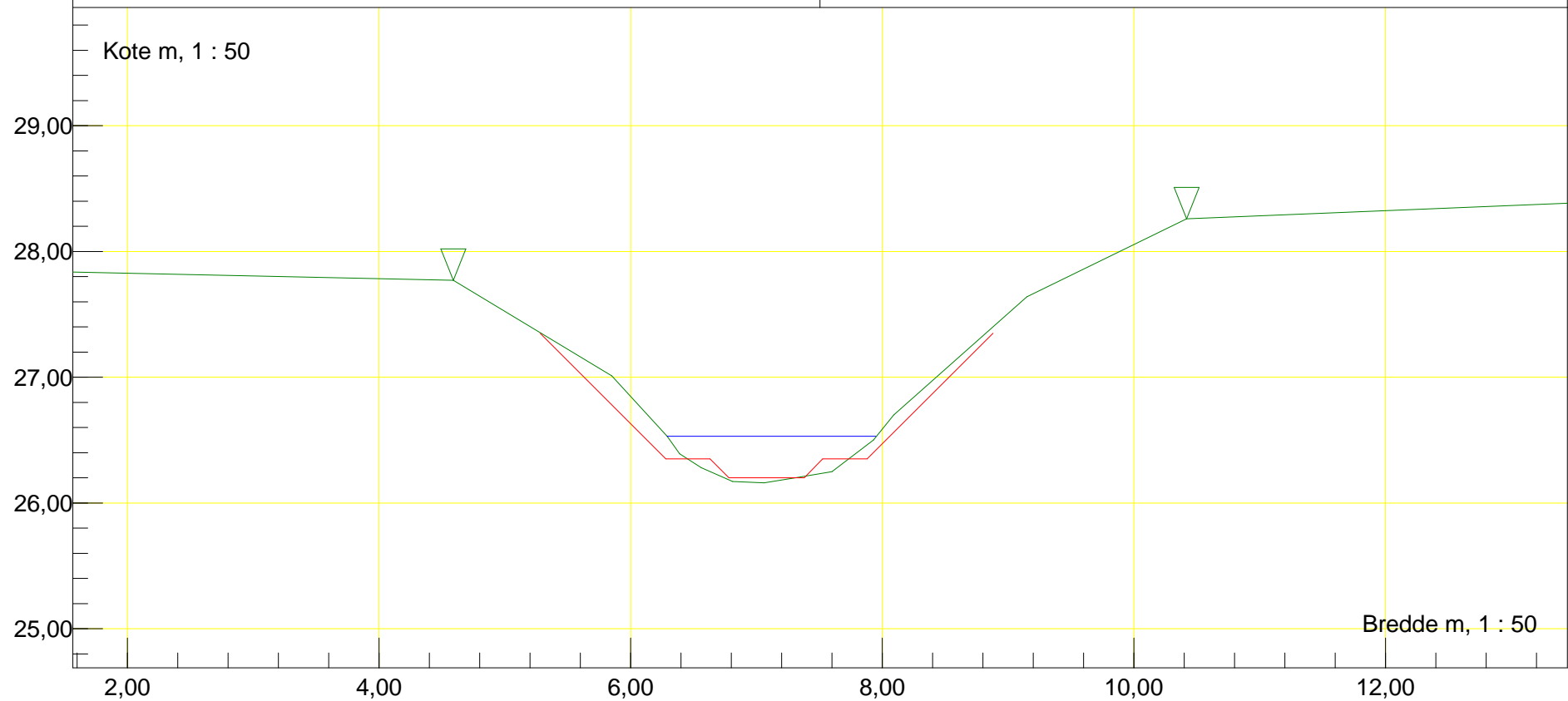
Vandløbsnavn : Haraldsted Å

Profil

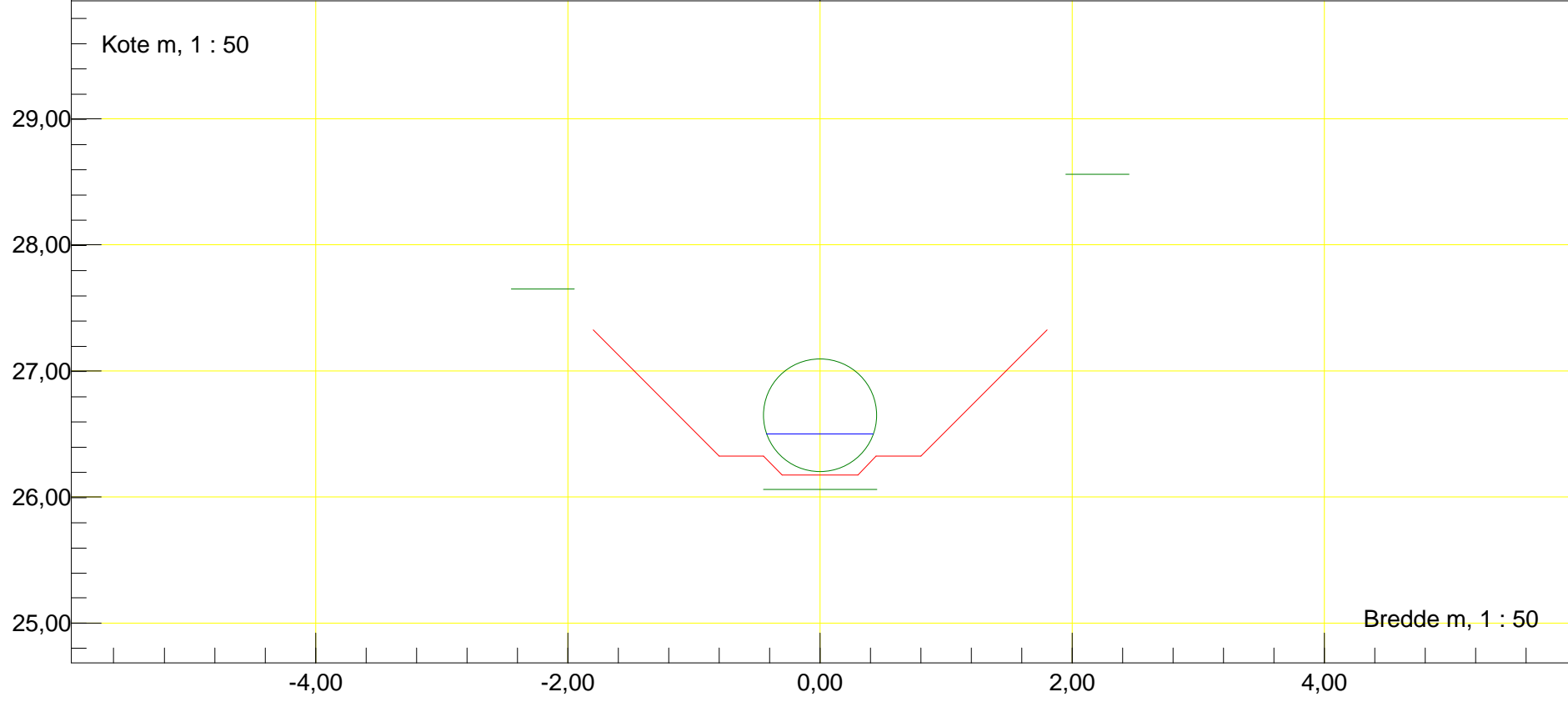
Strækingsversion : 2015

Regulativinformation: Anlæg 1 : 1

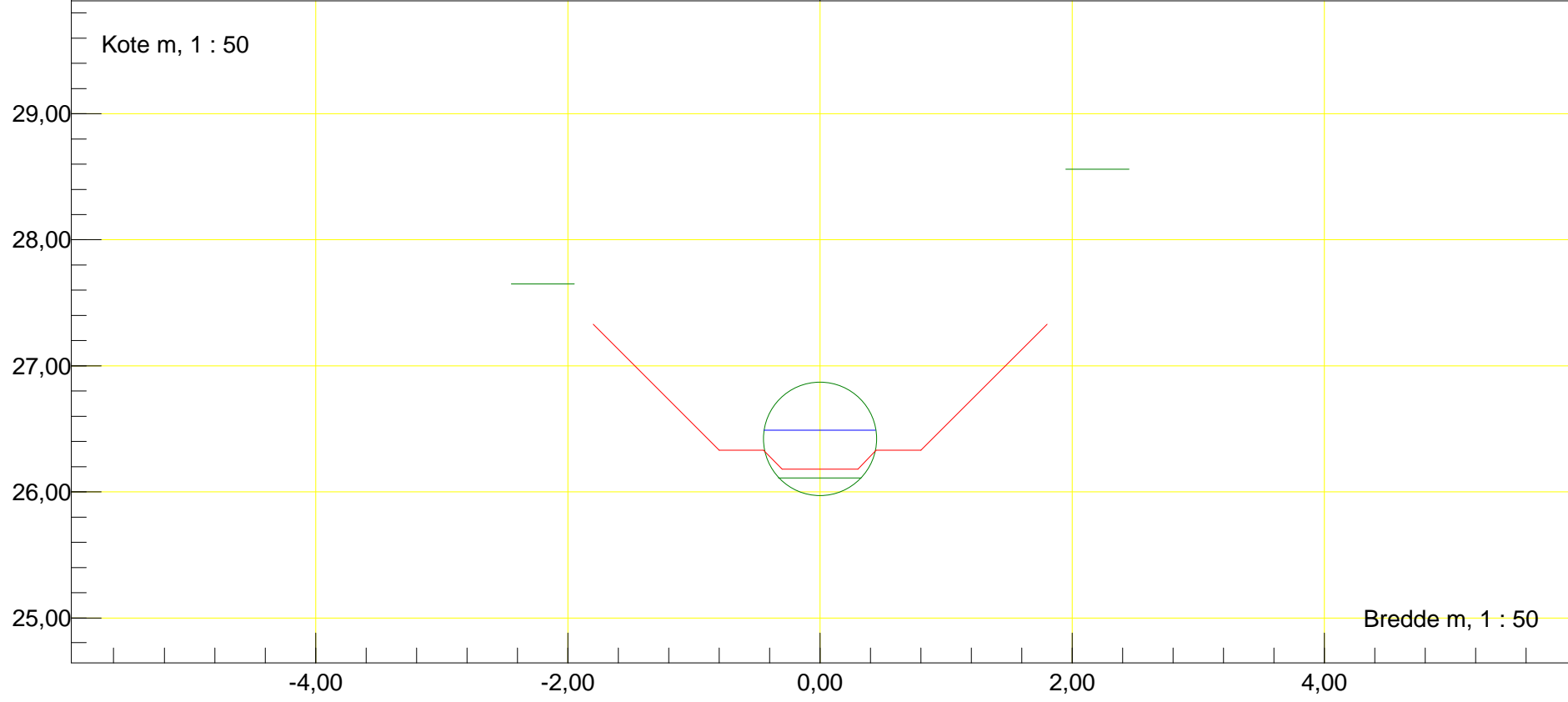
Bundbredde m : 0,6 Bundkote m : 26,2



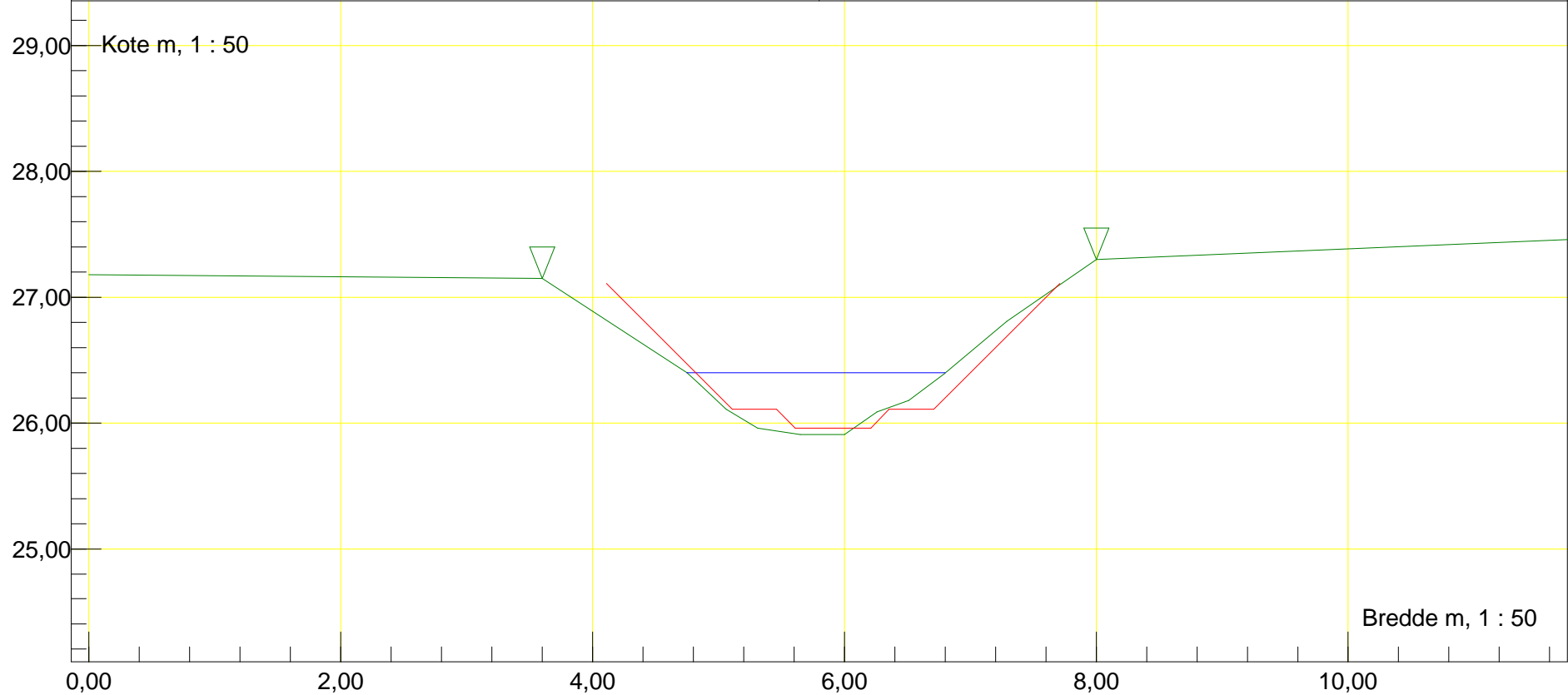
Station m : 1669	Dato : 21-03-2015	Vandløbsnavn : Haraldsted Å
Rør (indløb)		Strækingsversion : 2015
Indløb rør		
Regulativinformation: Anlæg 1 : 1		Rør bundkote m : 26,20 Rørdiameter m : 0,90
Bundbredde m : 0,6	Bundkote m : 26,18	



Station m : 1676 Dato : 21-03-2015	Vandløbsnavn : Haraldsted Å
Rør (udløb)	Strækingsversion : 2015
Udløb rør	
Regulativinformation: Anlæg 1 : 1	Rør bundkote m : 25,97 Rørdiameter m : 0,90
Bundbredde m : 0,6 Bundkote m : 26,18	



Station m : 1790,31 Dato : 21-03-2015	Vandløbsnavn : Haraldsted Å
Profil	Strækingsversion : 2015
Regulativinformation: Anlæg 1 : 1	
Bundbredde m : 0,6 Bundkote m : 25,96	



Station m : 1890,09 Dato : 21-03-2015

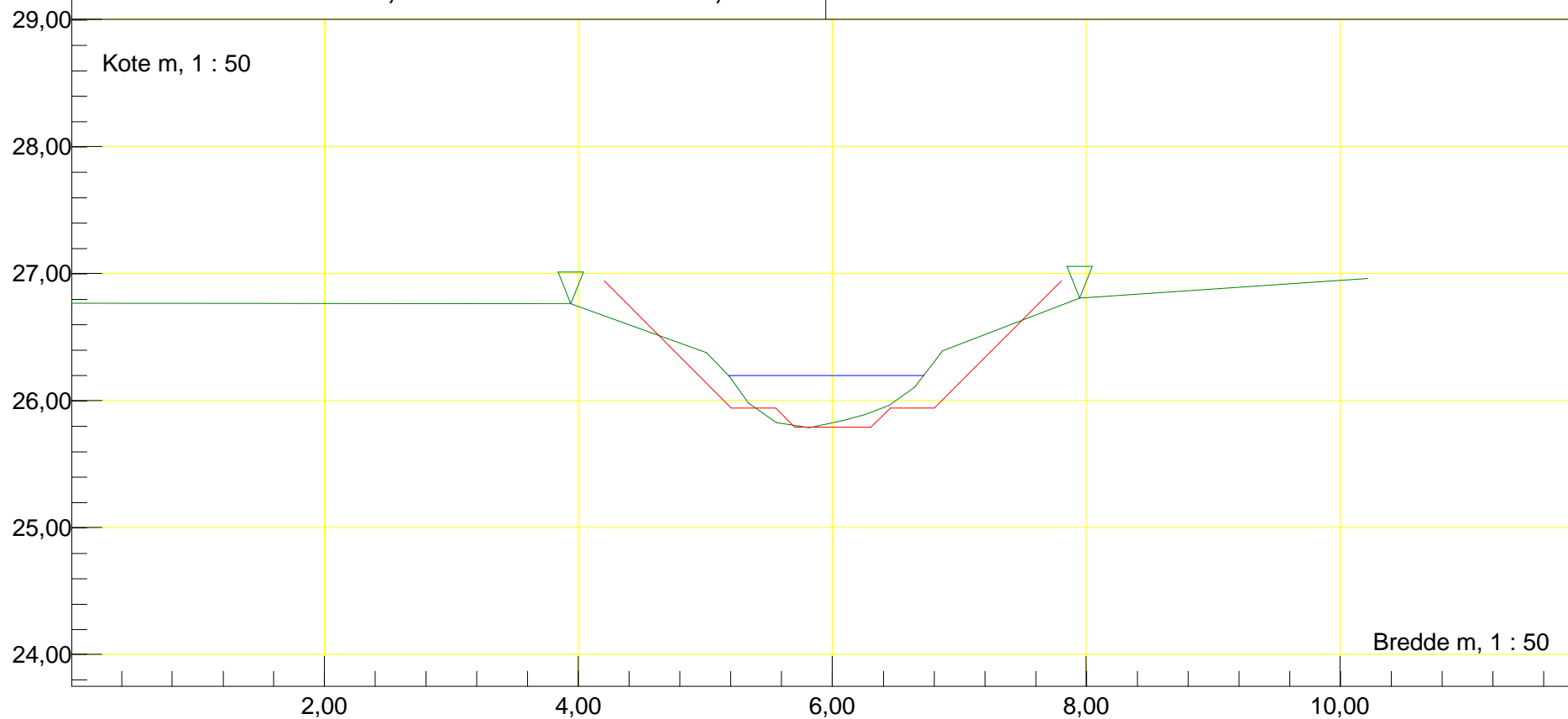
Vandløbsnavn : Haraldsted Å

Profil

Strækingsversion : 2015

Regulativinformation: Anlæg 1 : 1

Bundbredde m : 0,6 Bundkote m : 25,79



Station m : 1990,05 Dato : 21-03-2015

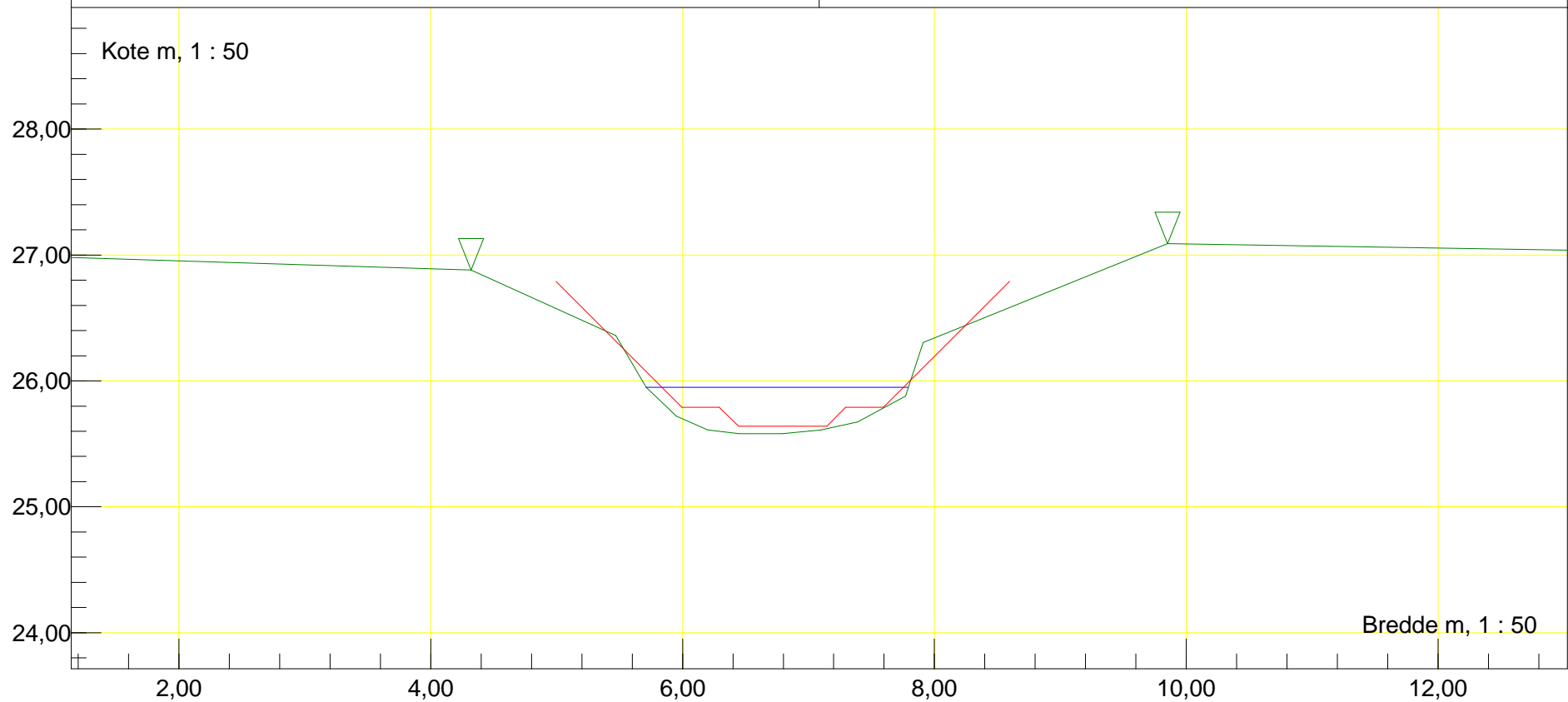
Vandløbsnavn : Haraldsted Å

Profil

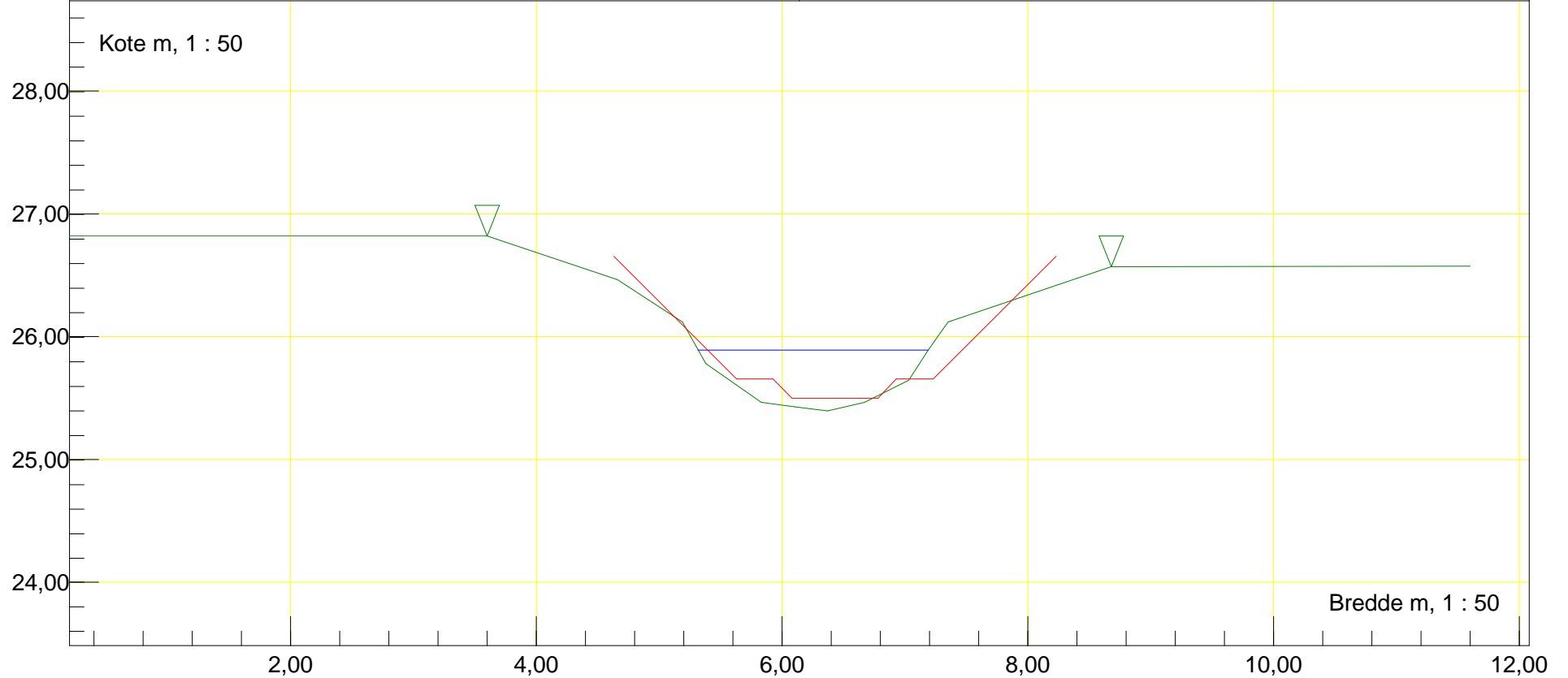
Strækingsversion : 2015

Regulativinformation: Anlæg 1 : 1

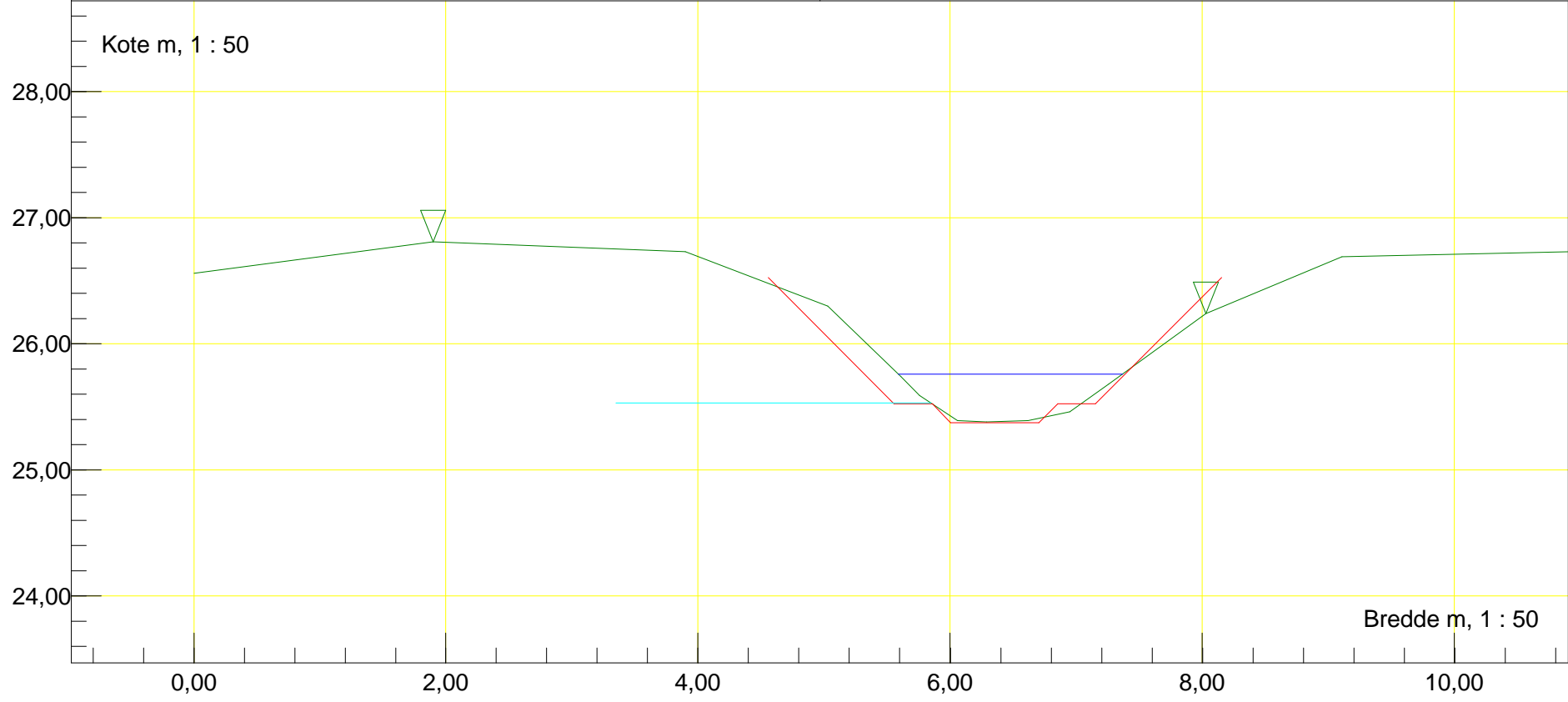
Bundbredde m : 0,7 Bundkote m : 25,64



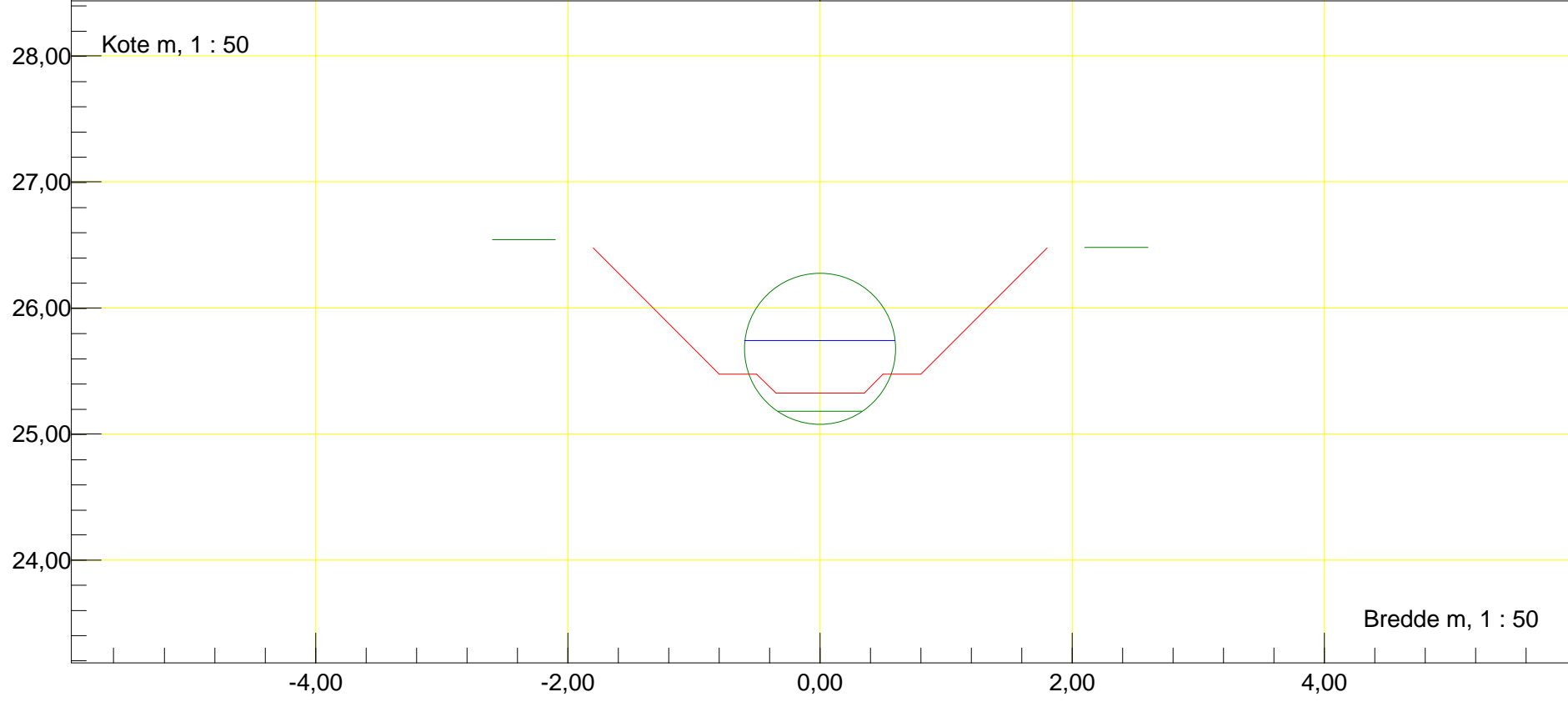
Station m : 2072,17 Dato : 21-03-2015	Vandløbsnavn : Haraldsted Å
Profil	Strækningversion : 2015
Regulativinformation: Anlæg 1 : 1	
Bundbredde m : 0,7 Bundkote m : 25,5	



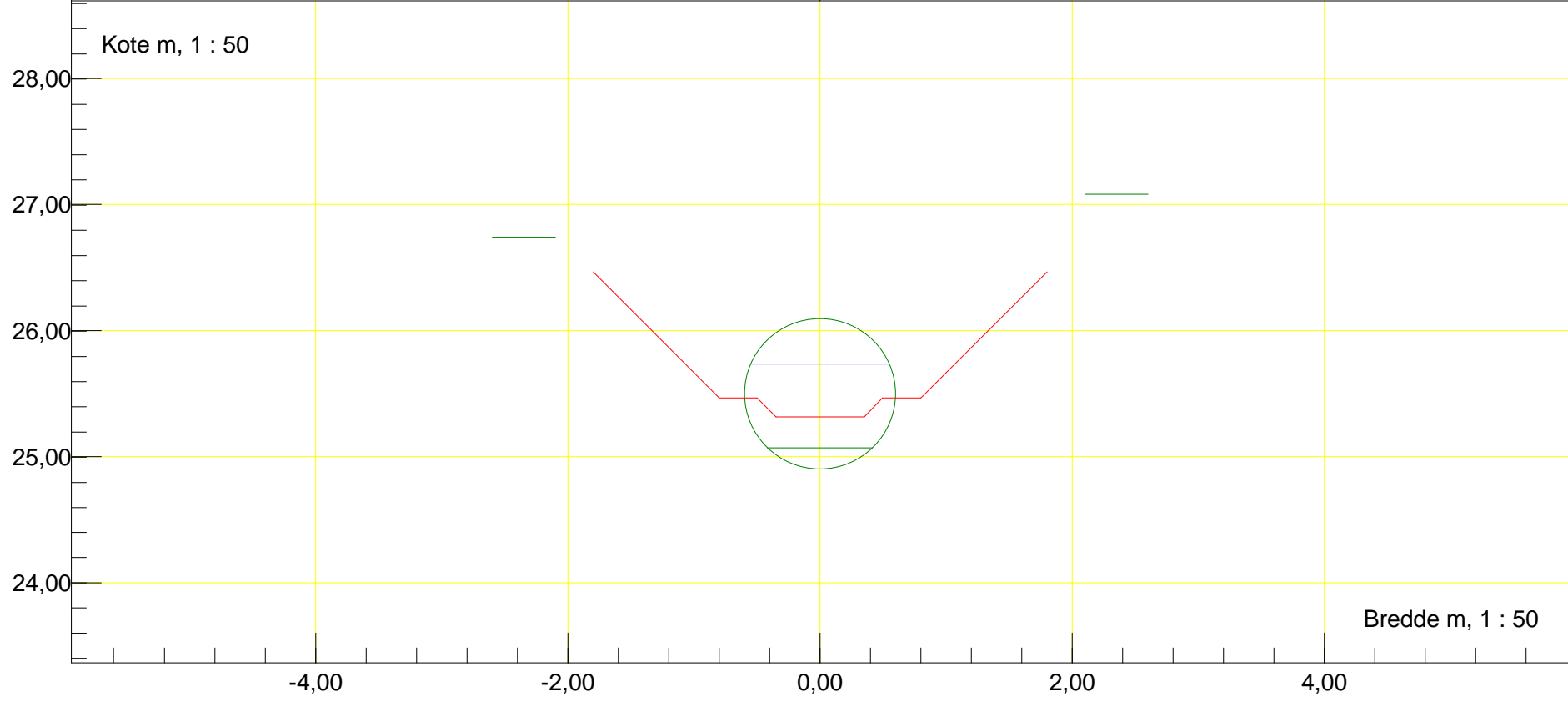
Station m : 2156,66	Dato : 21-03-2015	Vandløbsnavn : Haraldsted Å
Profil	Abent tilløb, venstre	Strækingsversion : 2015
Åbent tilløb V		
Regulativinformation: Anlæg 1 : 1		
Bundbredde m : 0,7	Bundkote m : 25,37	Bund i tilløb m : 25,53 Till. bundbredde m : 0,60



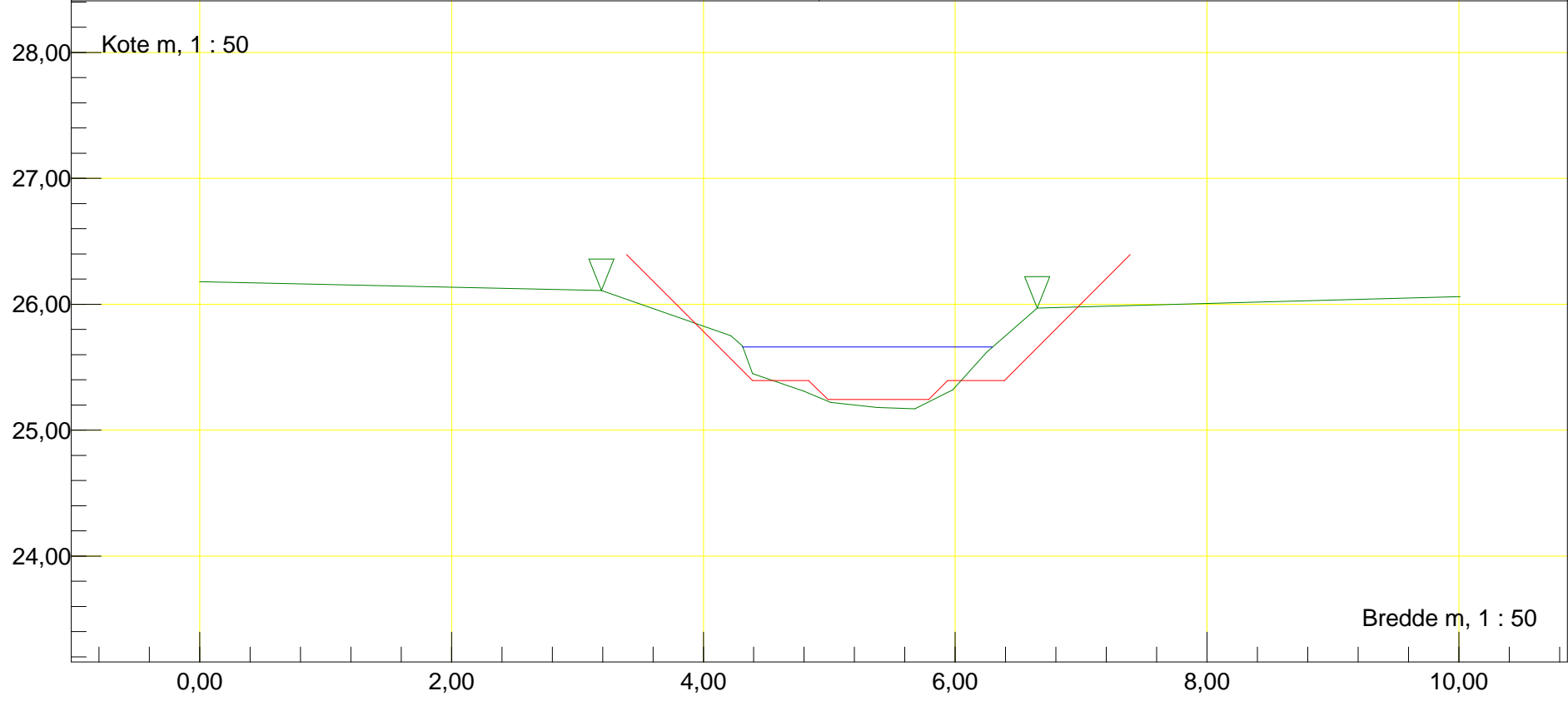
Station m : 2183 Dato : 21-03-2015	Vandløbsnavn : Haraldsted Å
Rør (indløb)	Strækingsversion : 2015
Indløb Rør Ø120	
Regulativinformation: Anlæg 1 : 1	Rør bundkote m : 25,08 Rørdiameter m : 1,20
Bundbredde m : 0,7 Bundkote m : 25,33	



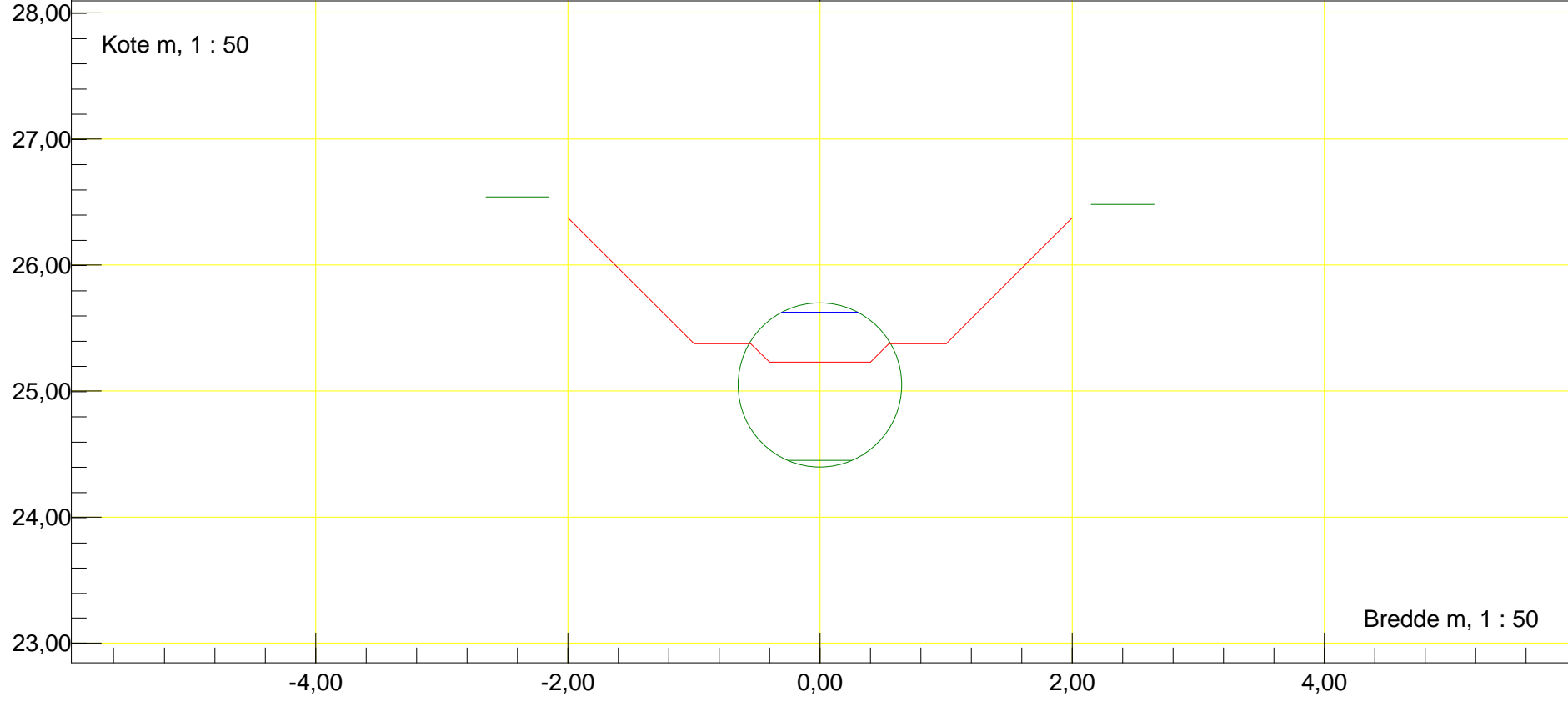
Station m : 2188 Dato : 21-03-2015	Vandløbsnavn : Haraldsted Å
Rør (udløb)	Strækingsversion : 2015
Udløb Rør Ø120	
Regulativinformation: Anlæg 1 : 1 Bundbredde m : 0,7 Bundkote m : 25,32	Rør bundkote m : 24,90 Rørdiameter m : 1,20



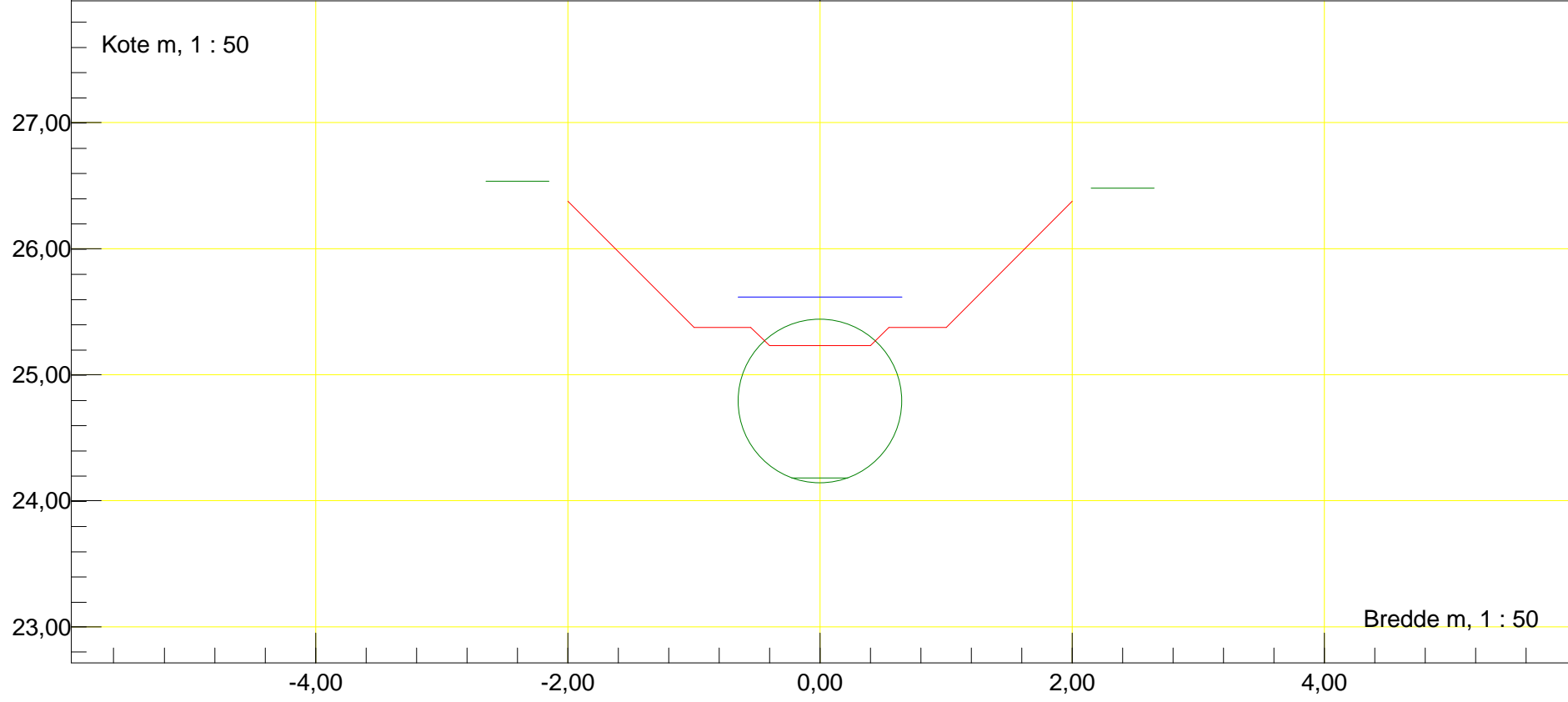
Station m : 2279,89 Dato : 21-03-2015	Vandløbsnavn : Haraldsted Å
Profil	Strækingsversion : 2015
Regulativinformation: Anlæg 1 : 1	
Bundbredde m : 0,8 Bundkote m : 25,24	



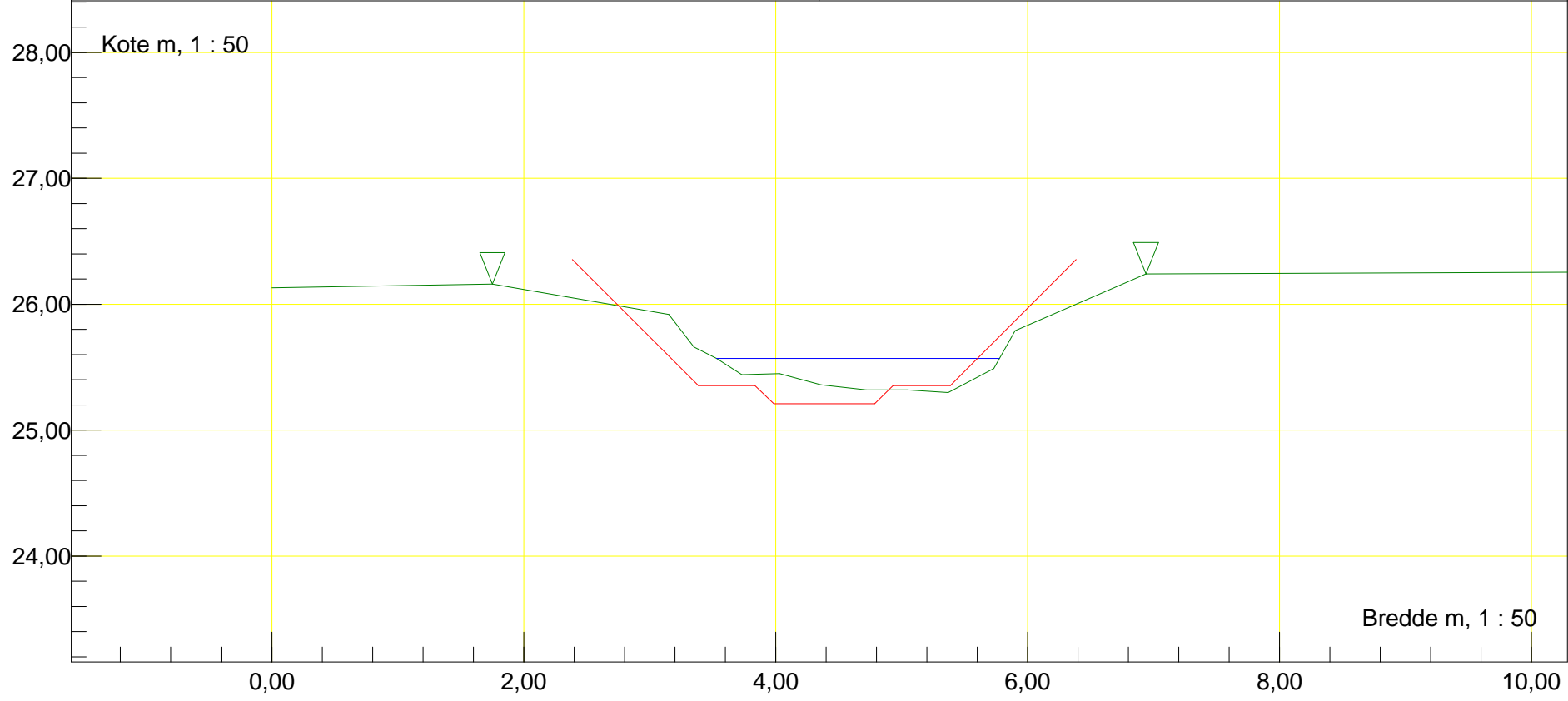
Station m : 2311	Dato : 21-03-2015	Vandløbsnavn : Haraldsted Å
Rør (indløb)		Strækingsversion : 2015
Indløb Rør		
Regulativinformation: Anlæg 1 : 1		Rør bundkote m : 24,40 Rørdiameter m : 1,30
Bundbredde m : 0,8	Bundkote m : 25,23	



Station m : 2319	Dato : 21-03-2015	Vandløbsnavn : Haraldsted Å
Rør (udløb)		Strækingsversion : 2015
Udløb Rør		
Regulativinformation: Anlæg 1 : 1		Rør bundkote m : 24,14 Rørdiameter m : 1,30
Bundbredde m : 0,8	Bundkote m : 25,23	



Station m : 2361,49 Dato : 21-03-2015	Vandløbsnavn : Haraldsted Å
Profil	Strækingsversion : 2015
Regulativinformation: Anlæg 1 : 1	
Bundbredde m : 0,8 Bundkote m : 25,21	



Station m : 2427,32 Dato : 21-03-2015

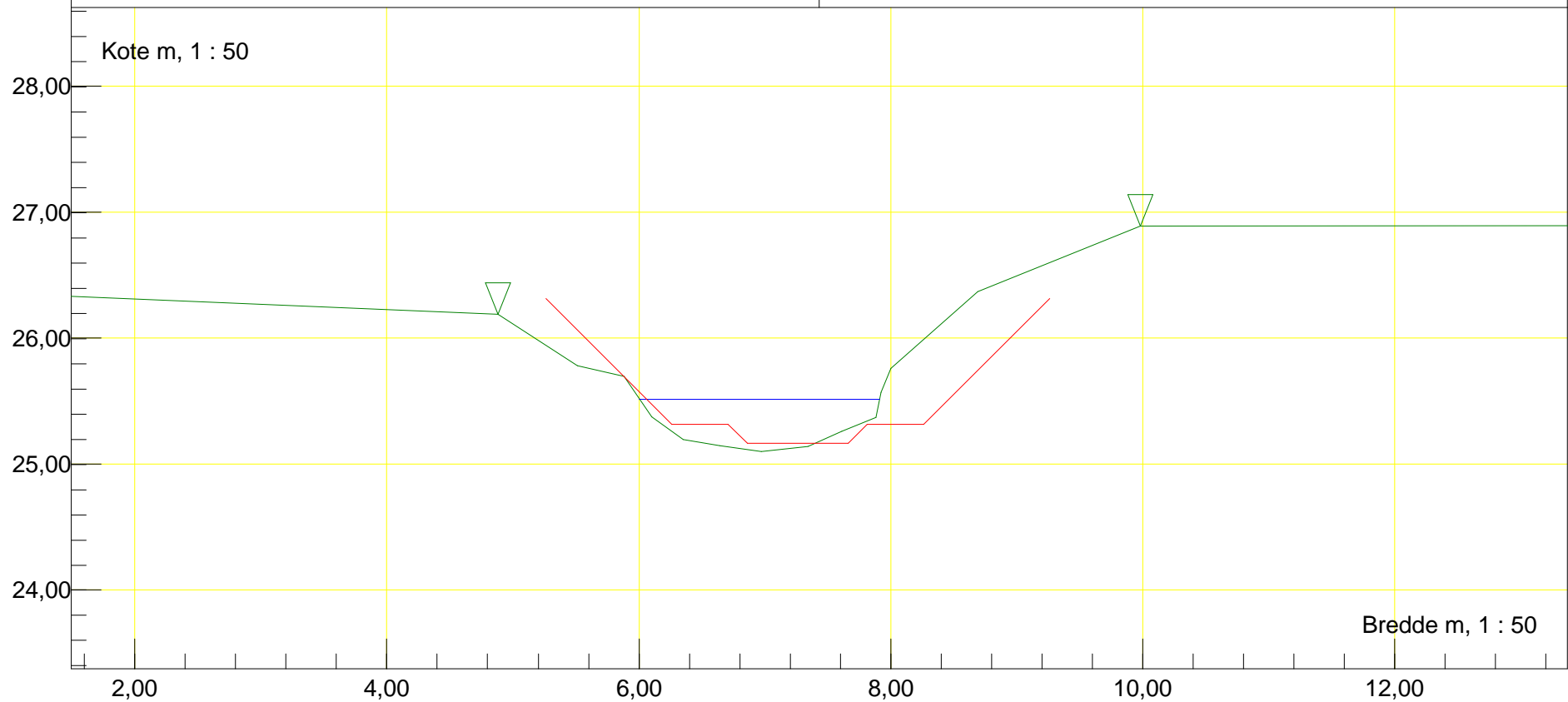
Vandløbsnavn : Haraldsted Å

Profil

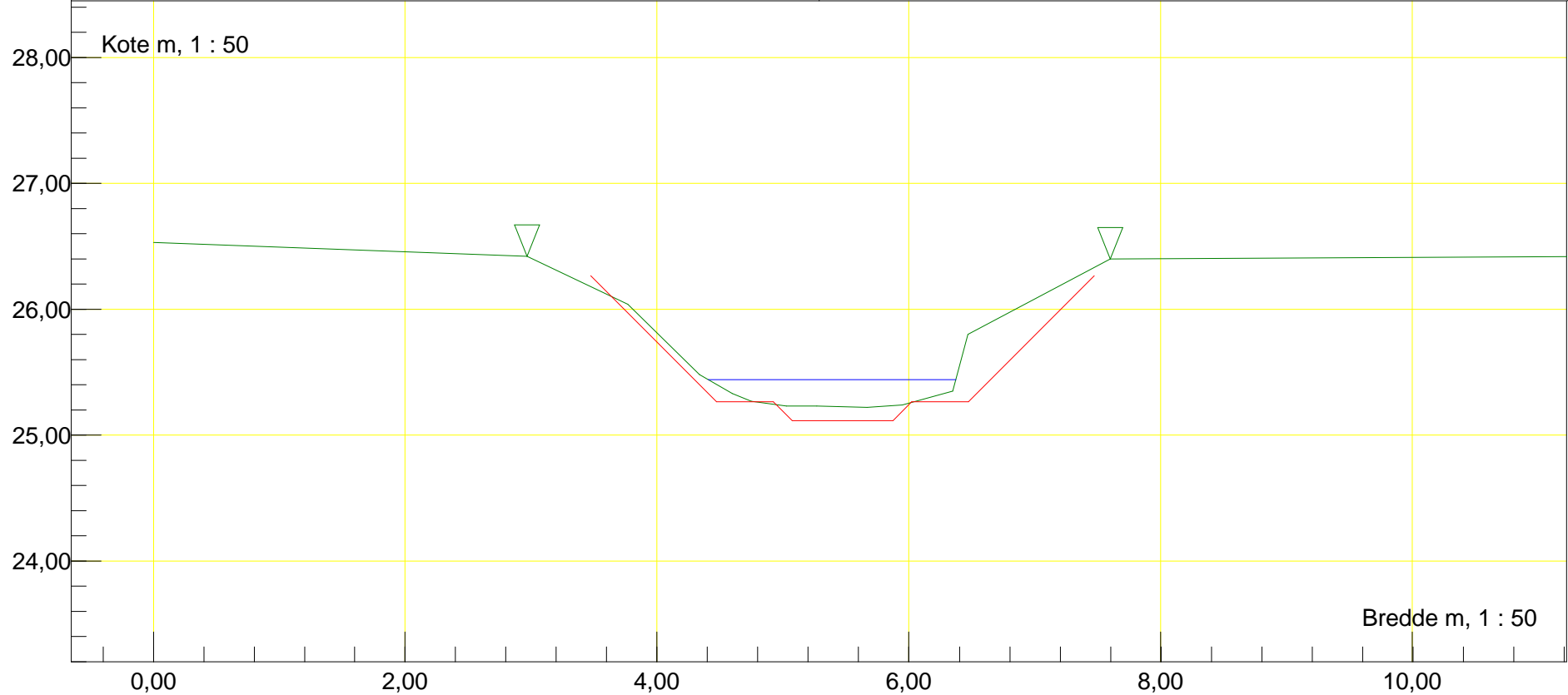
Strækingsversion : 2015

Regulativinformation: Anlæg 1 : 1

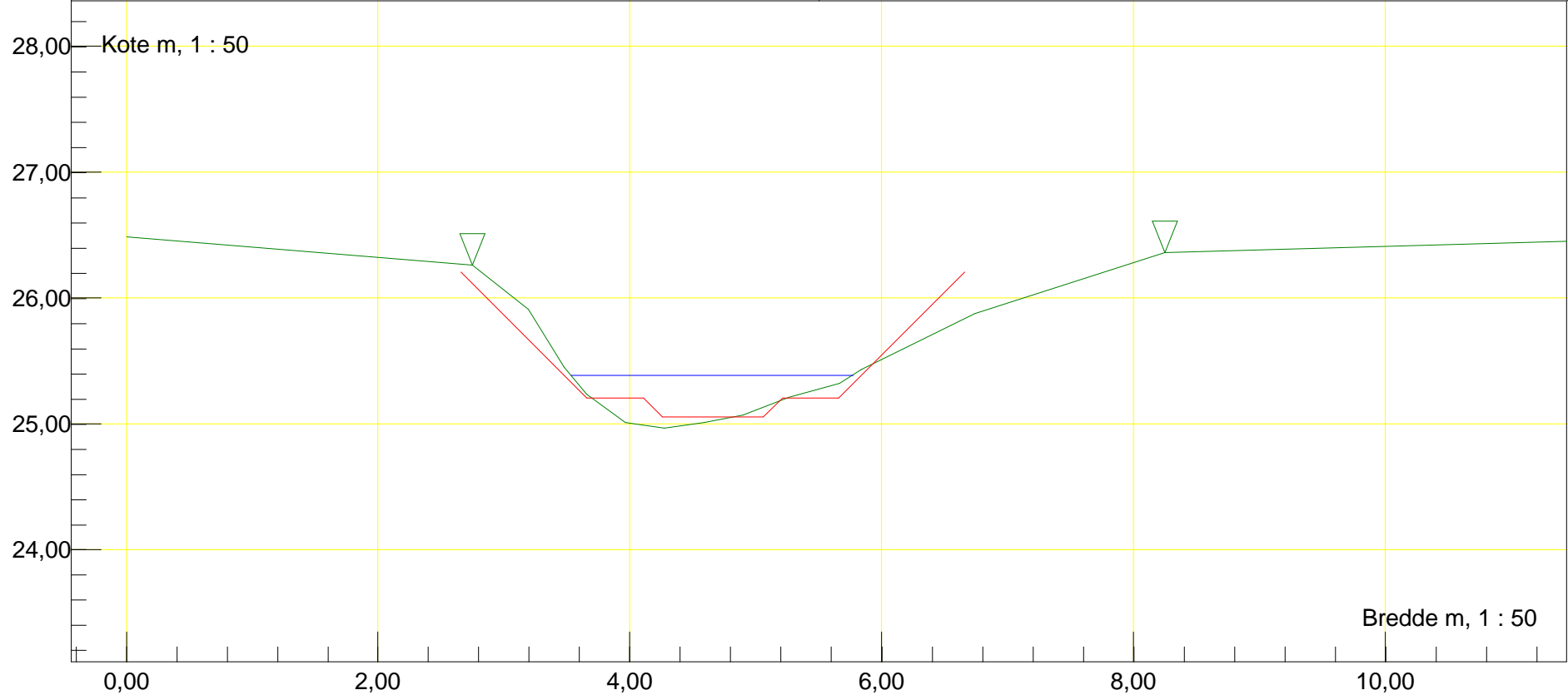
Bundbredde m : 0,8 Bundkote m : 25,17



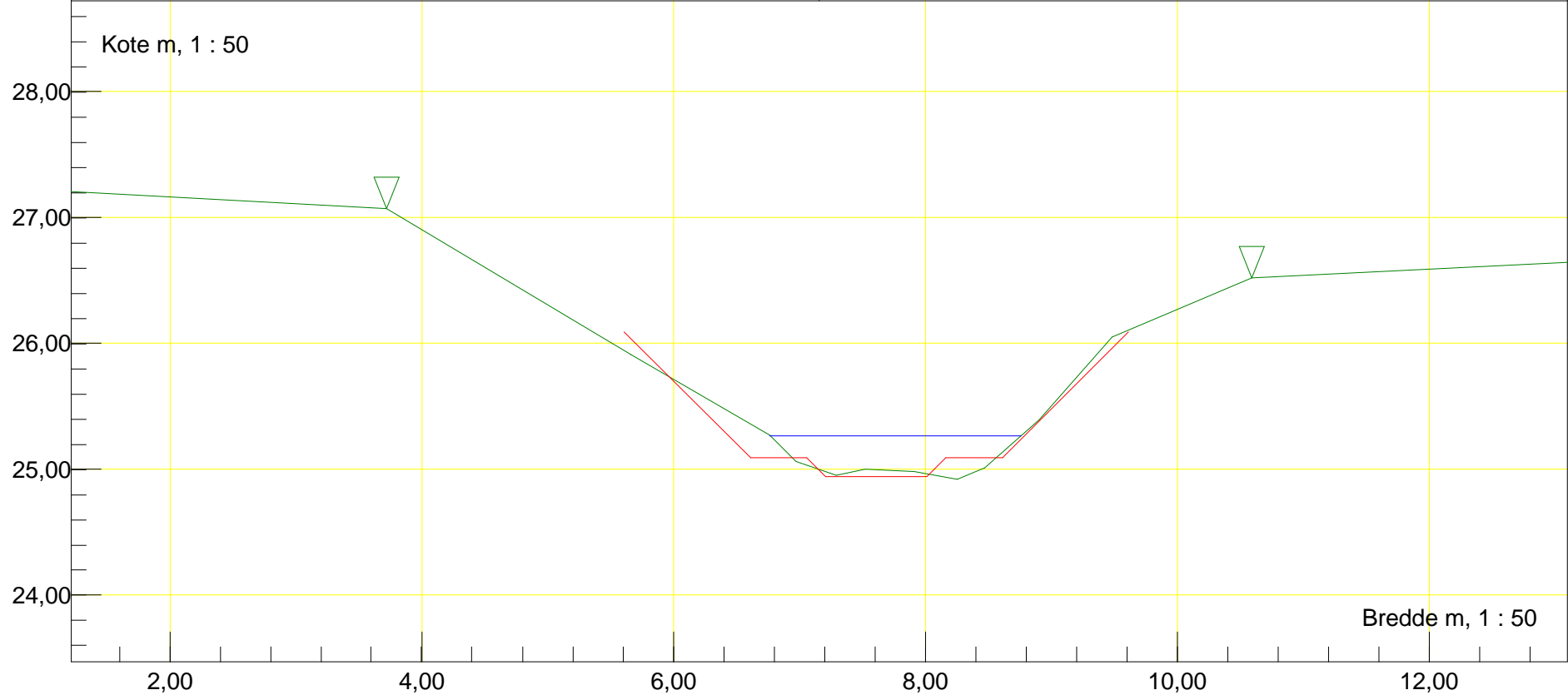
Station m : 2506,62 Dato : 21-03-2015	Vandløbsnavn : Haraldsted Å
Profil	Strækingsversion : 2015
Regulativinformation: Anlæg 1 : 1	
Bundbredde m : 0,8 Bundkote m : 25,11	



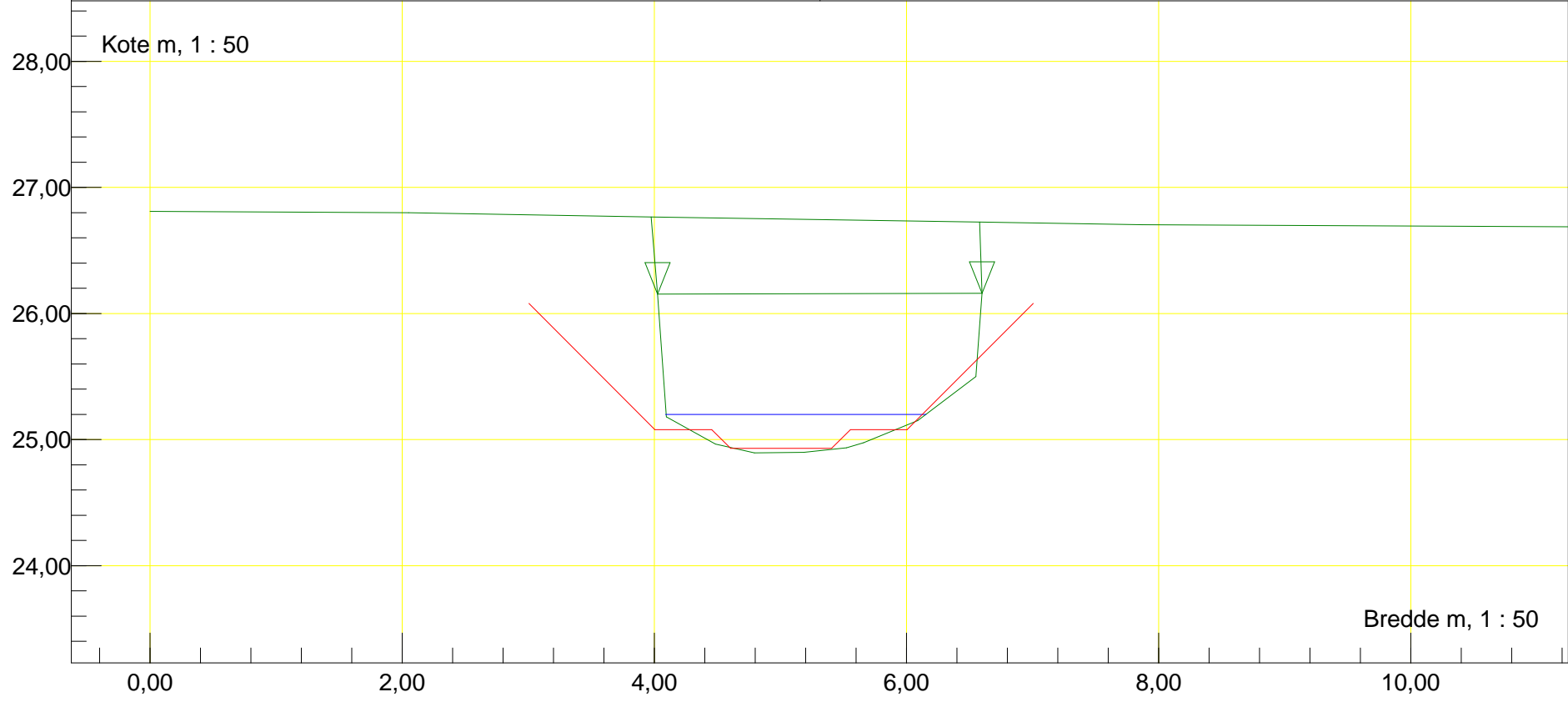
Station m : 2574,94 Dato : 21-03-2015	Vandløbsnavn : Haraldsted Å
Profil	Strækingsversion : 2015
Regulativinformation: Anlæg 1 : 1	
Bundbredde m : 0,8 Bundkote m : 25,06	



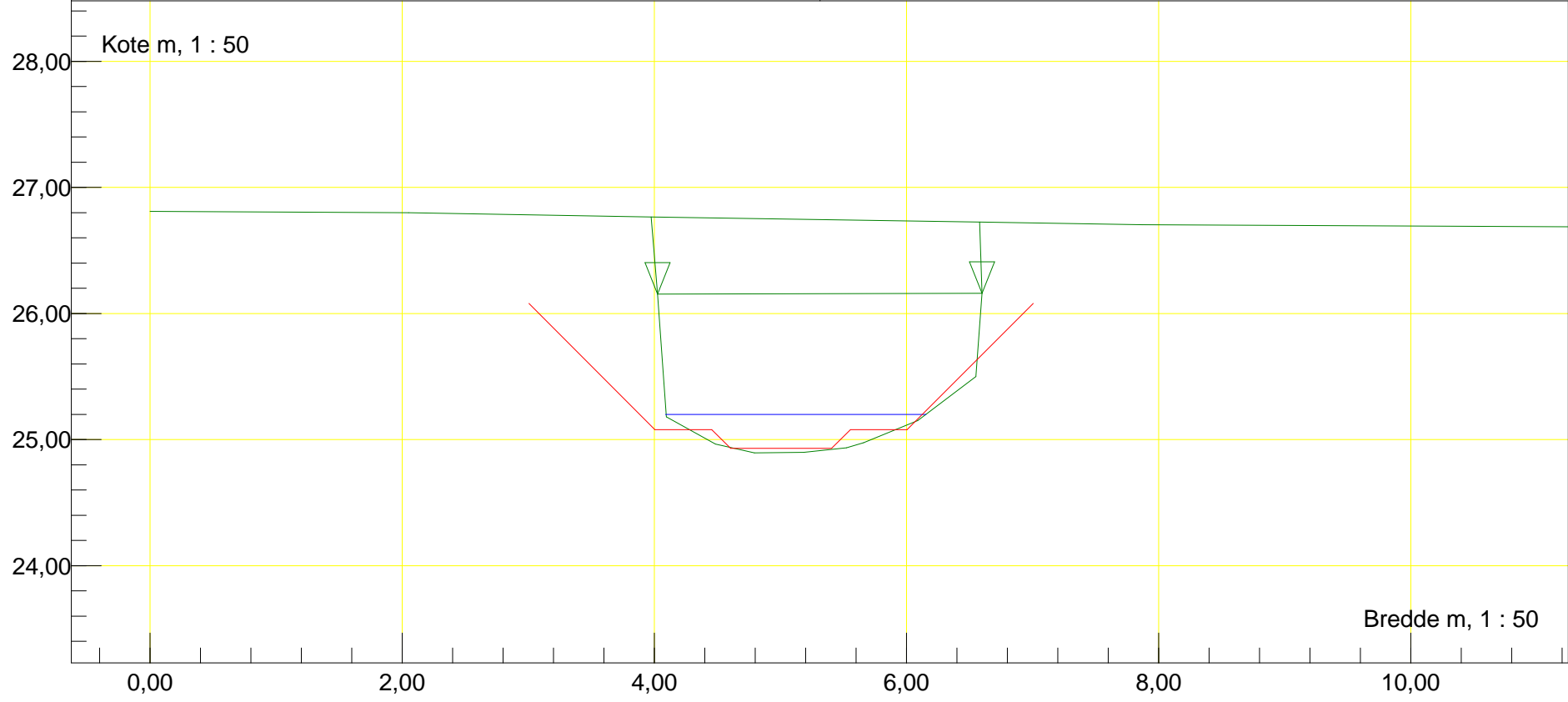
Station m : 2729,53 Dato : 21-03-2015	Vandløbsnavn : Haraldsted Å
Profil	Strækingsversion : 2015
Regulativinformation: Anlæg 1 : 1	
Bundbredde m : 0,8 Bundkote m : 24,94	



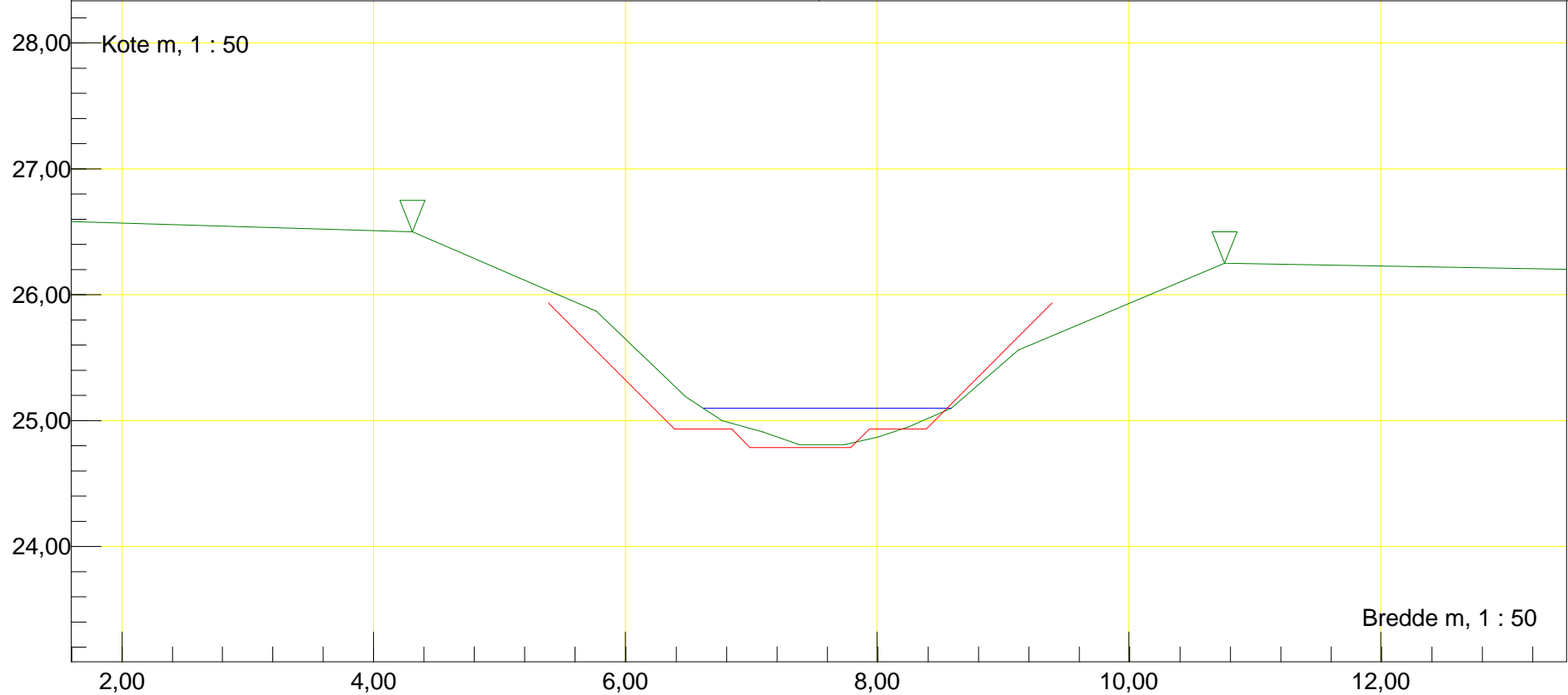
Station m : 2738	Dato : 21-03-2015	Vandløbsnavn : Haraldsted Å
Bro (indløb)		Strækingsversion : 2015
Indløb Bro		
Regulativinformation: Anlæg 1 : 1		O. kant brodække m : 26,80
Bundbredde m : 0,8	Bundkote m : 24,93	



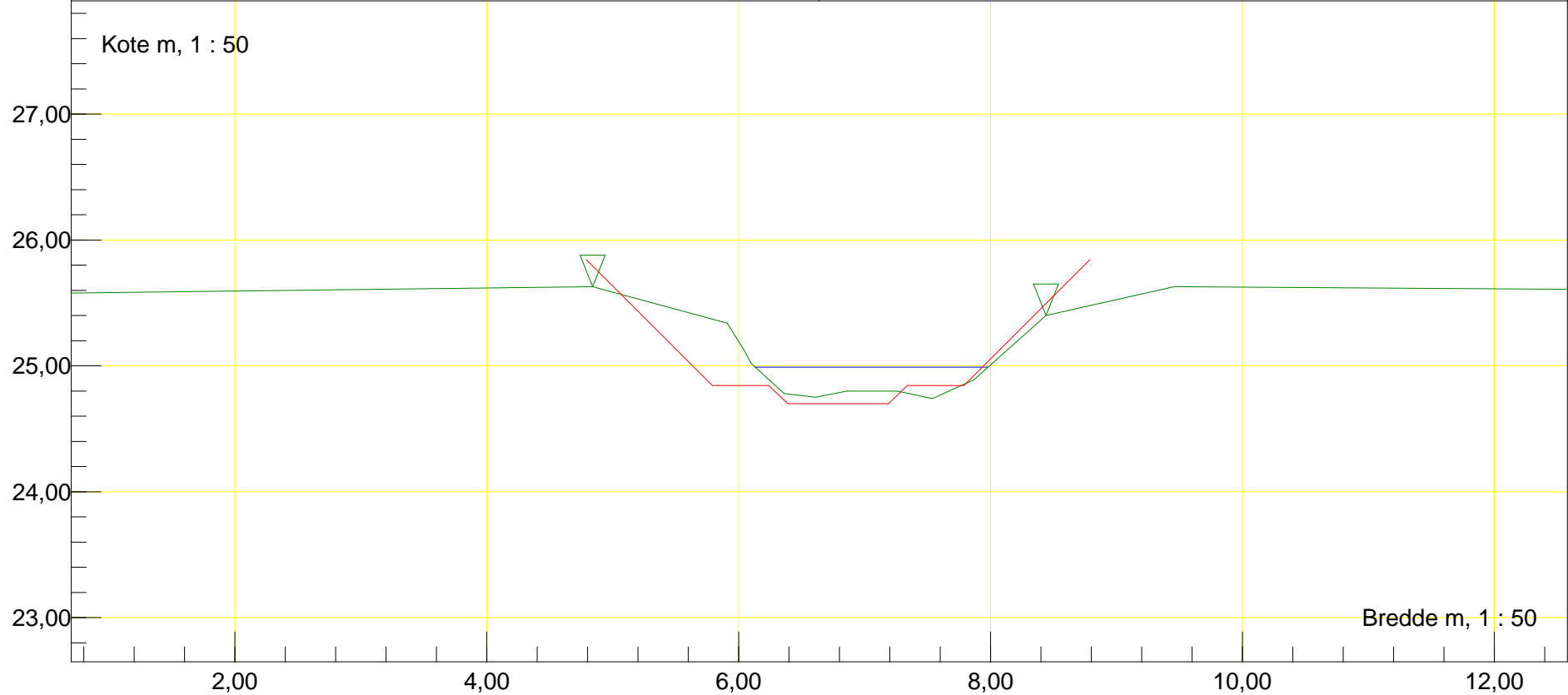
Station m : 2743	Dato : 21-03-2015	Vandløbsnavn : Haraldsted Å
Bro (Udløb)		Strækingsversion : 2015
Udløb Bro		
Regulativinformation: Anlæg 1 : 1		O. kant brodække m : 26,76
Bundbredde m : 0,8	Bundkote m : 24,93	



Station m : 2841,47 Dato : 21-03-2015	Vandløbsnavn : Haraldsted Å
Profil	Strækingsversion : 2015
Regulativinformation: Anlæg 1 : 1	
Bundbredde m : 0,8 Bundkote m : 24,79	



Station m : 2928,49 Dato : 21-03-2015	Vandløbsnavn : Haraldsted Å
Profil	Strækingsversion : 2015
Regulativinformation: Anlæg 1 : 1	
Bundbredde m : 0,8 Bundkote m : 24,7	



Station m : 3006,16 Dato : 21-03-2015

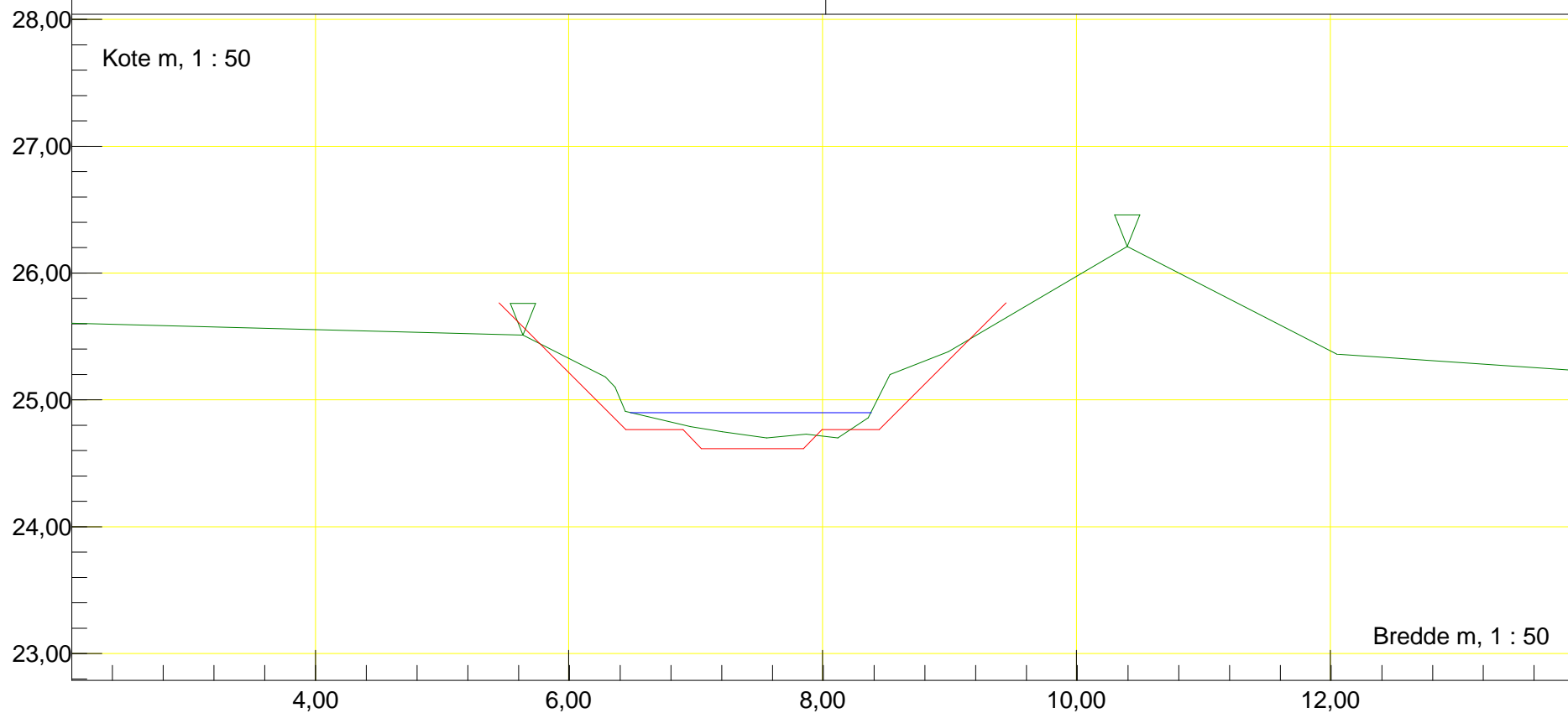
Vandløbsnavn : Haraldsted Å

Profil

Strækingsversion : 2015

Regulativinformation: Anlæg 1 : 1

Bundbredde m : 0,8 Bundkote m : 24,62



Station m : 3074,27 Dato : 21-03-2015

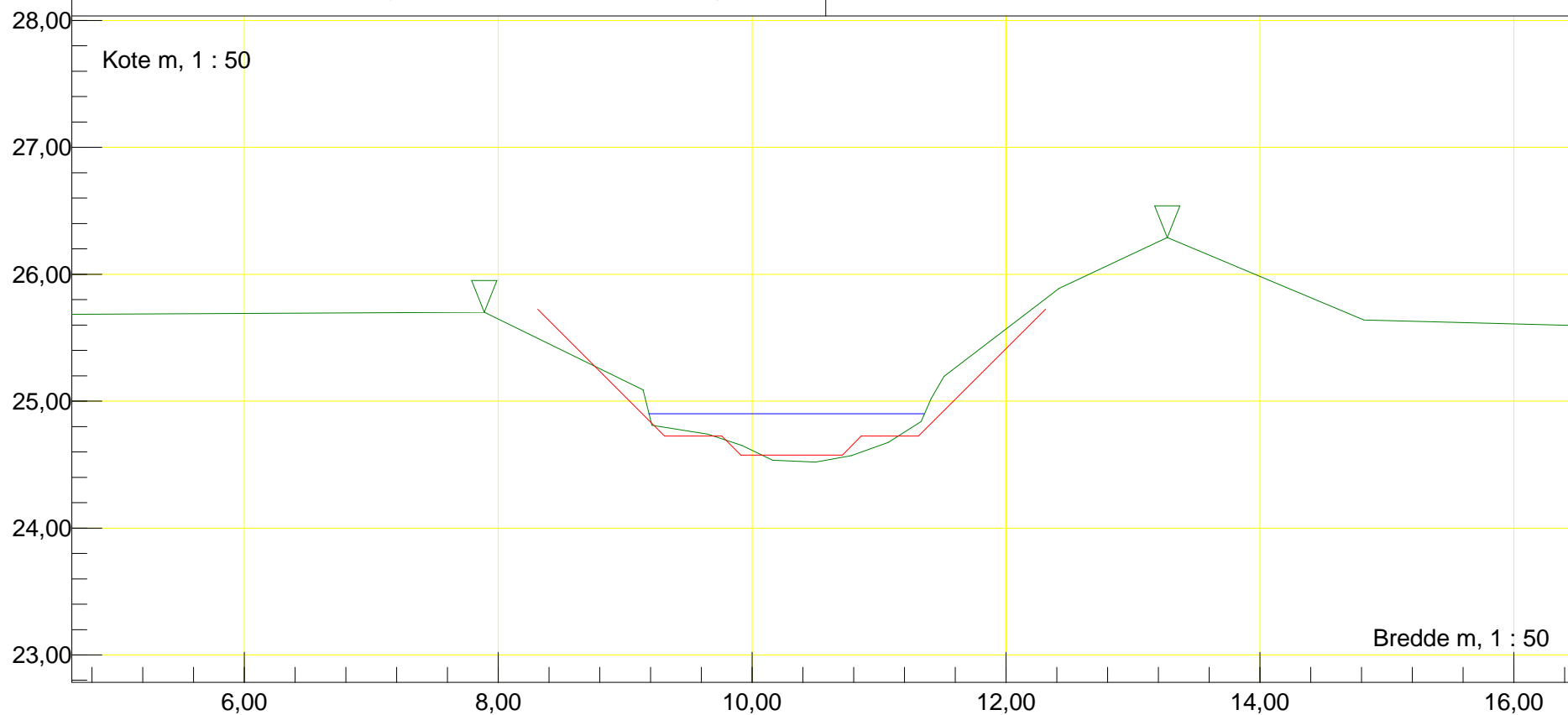
Vandløbsnavn : Haraldsted Å

Profil

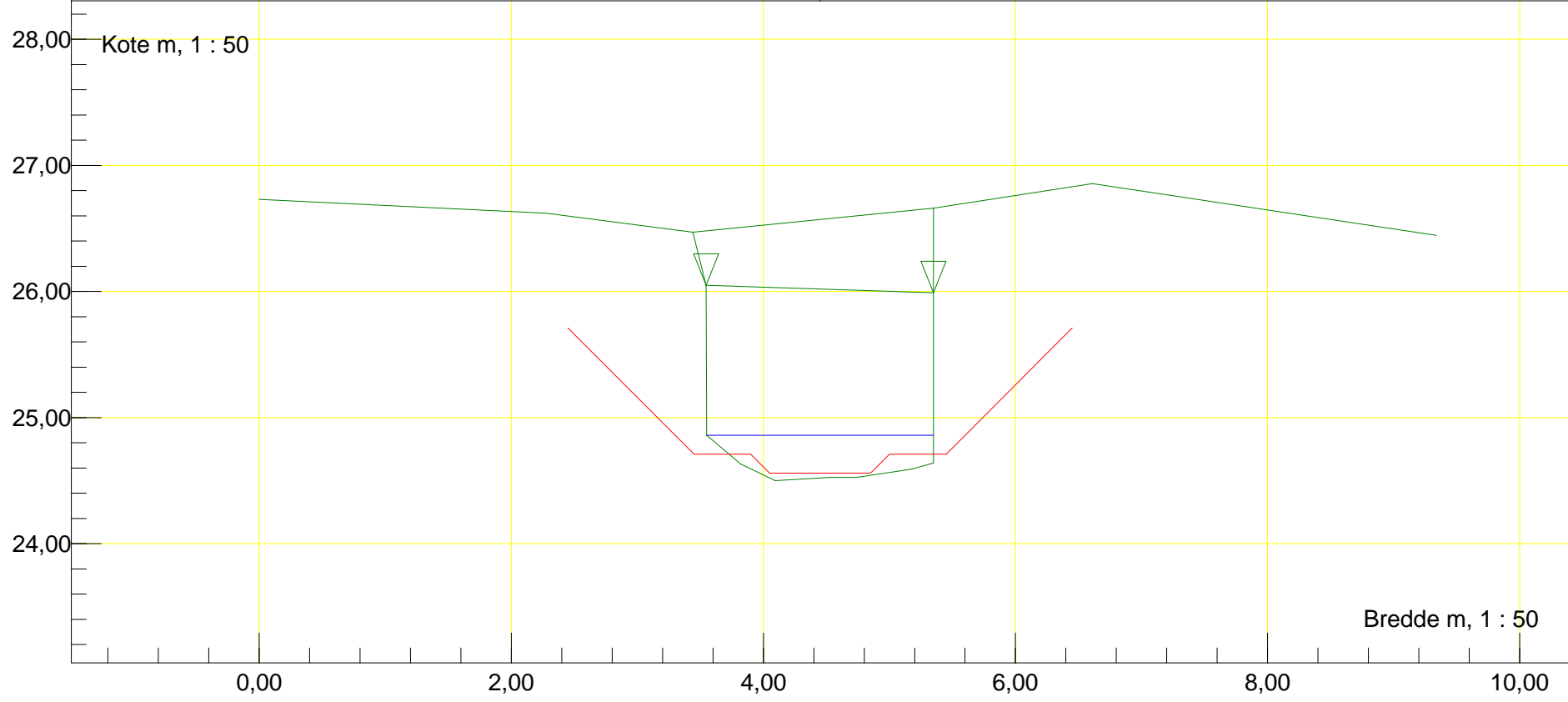
Strækingsversion : 2015

Regulativinformation: Anlæg 1 : 1

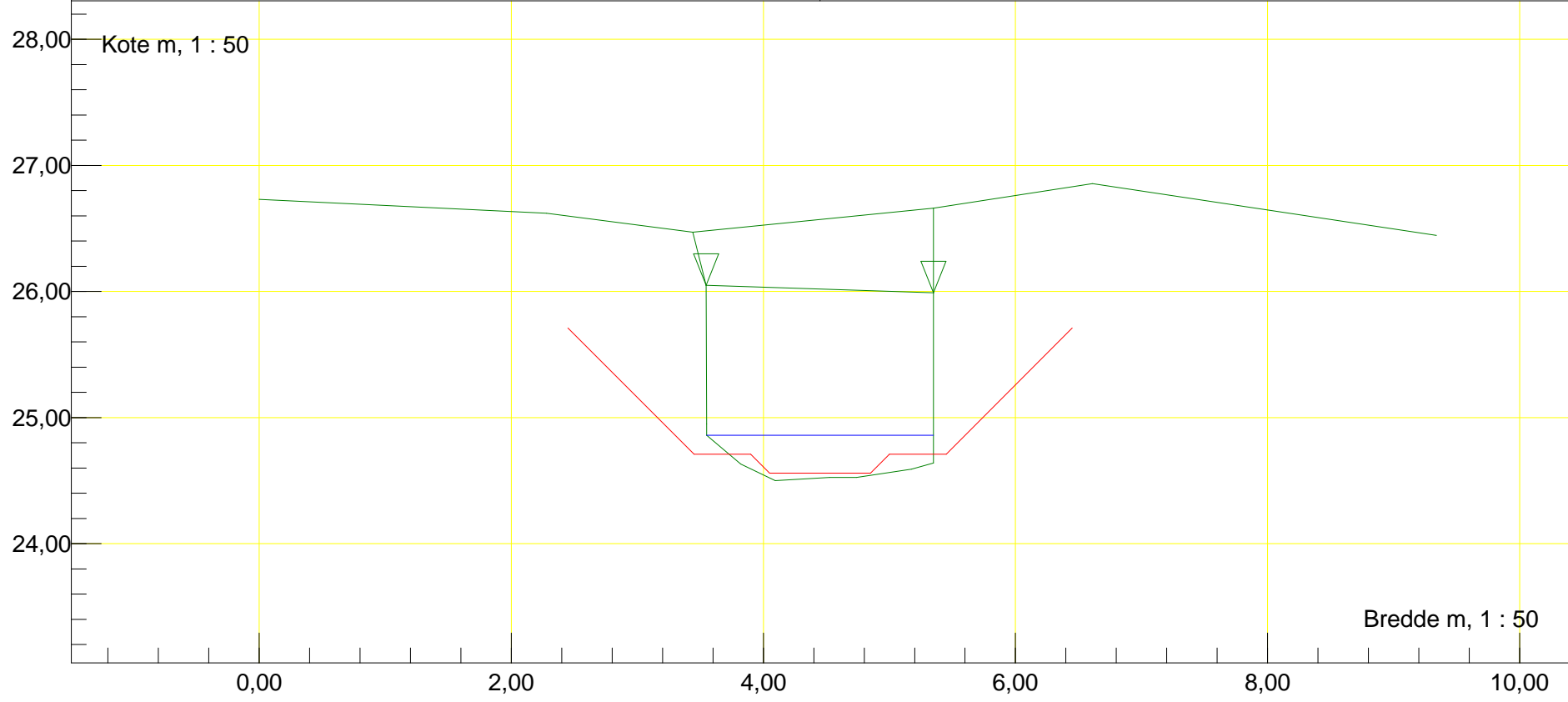
Bundbredde m : 0,8 Bundkote m : 24,57



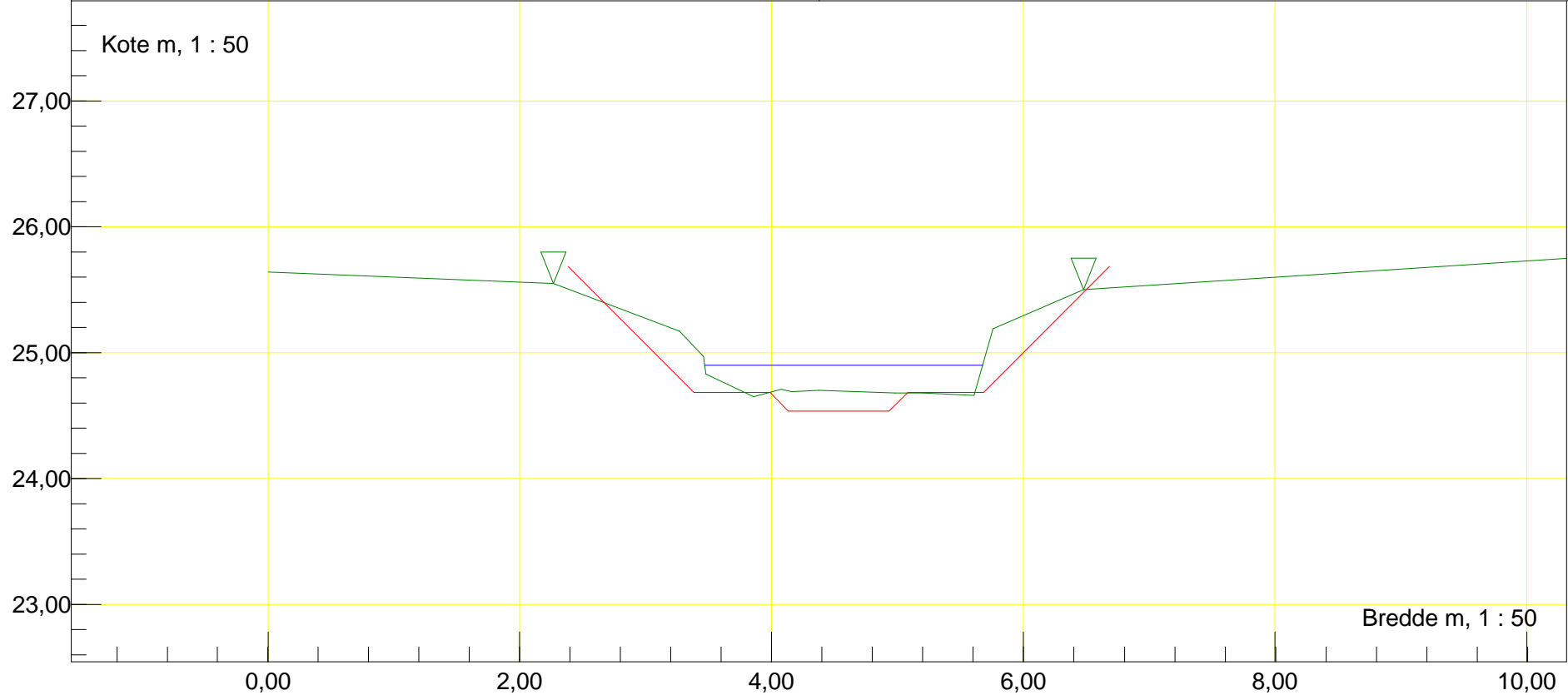
Station m : 3111 Dato : 21-03-2015	Vandløbsnavn : Haraldsted Å
Bro (indløb)	Strækingsversion : 2015
Indløb Bro - Kastrupvej	
Regulativinformation: Anlæg 1 : 1	O. kant brodække m : 26,62
Bundbredde m : 0,8 Bundkote m : 24,56	



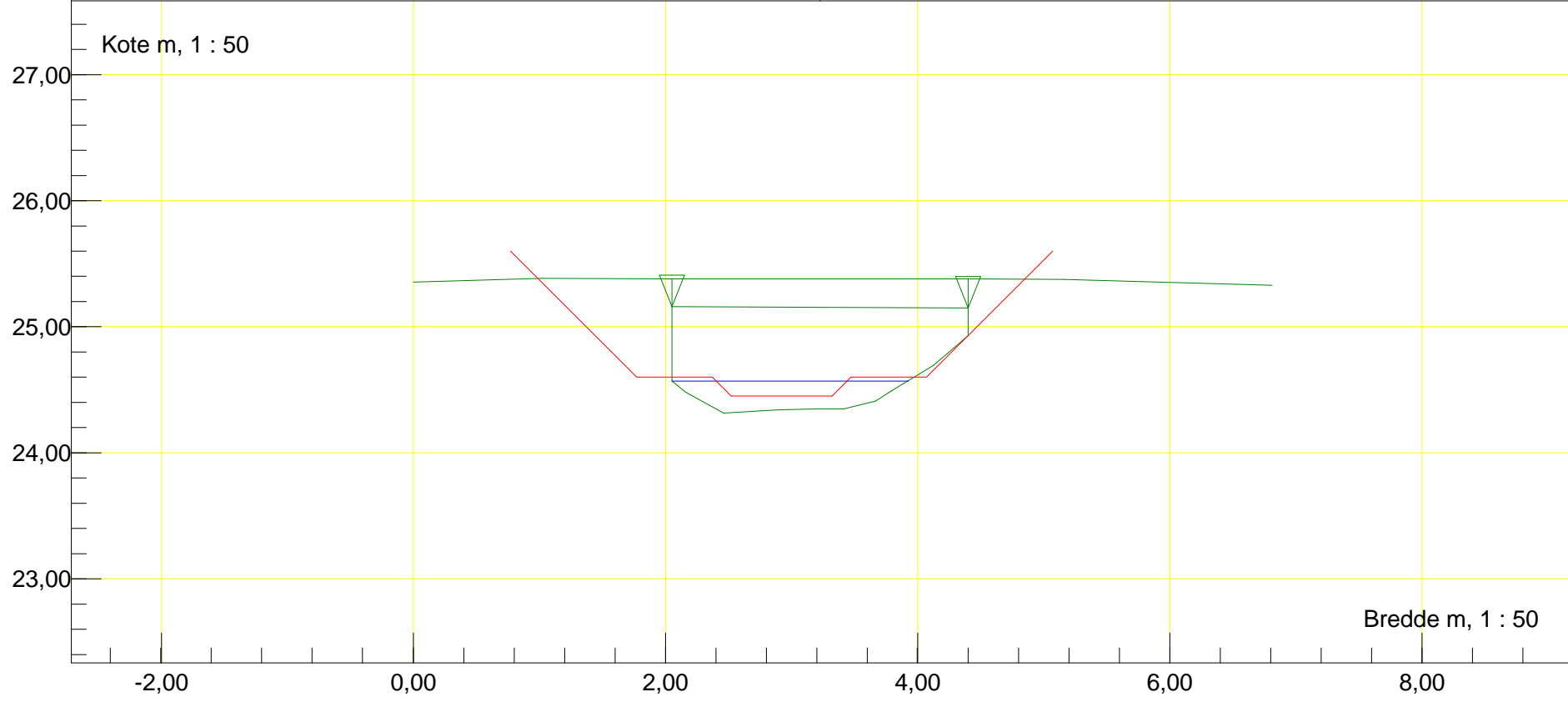
Station m : 3118 Dato : 21-03-2015	Vandløbsnavn : Haraldsted Å
Bro (Udløb)	Strækingsversion : 2015
Udløb Bro	
Regulativinformation: Anlæg 1 : 1	O. kant brodække m : 26,62
Bundbredde m : 0,8 Bundkote m : 24,56	



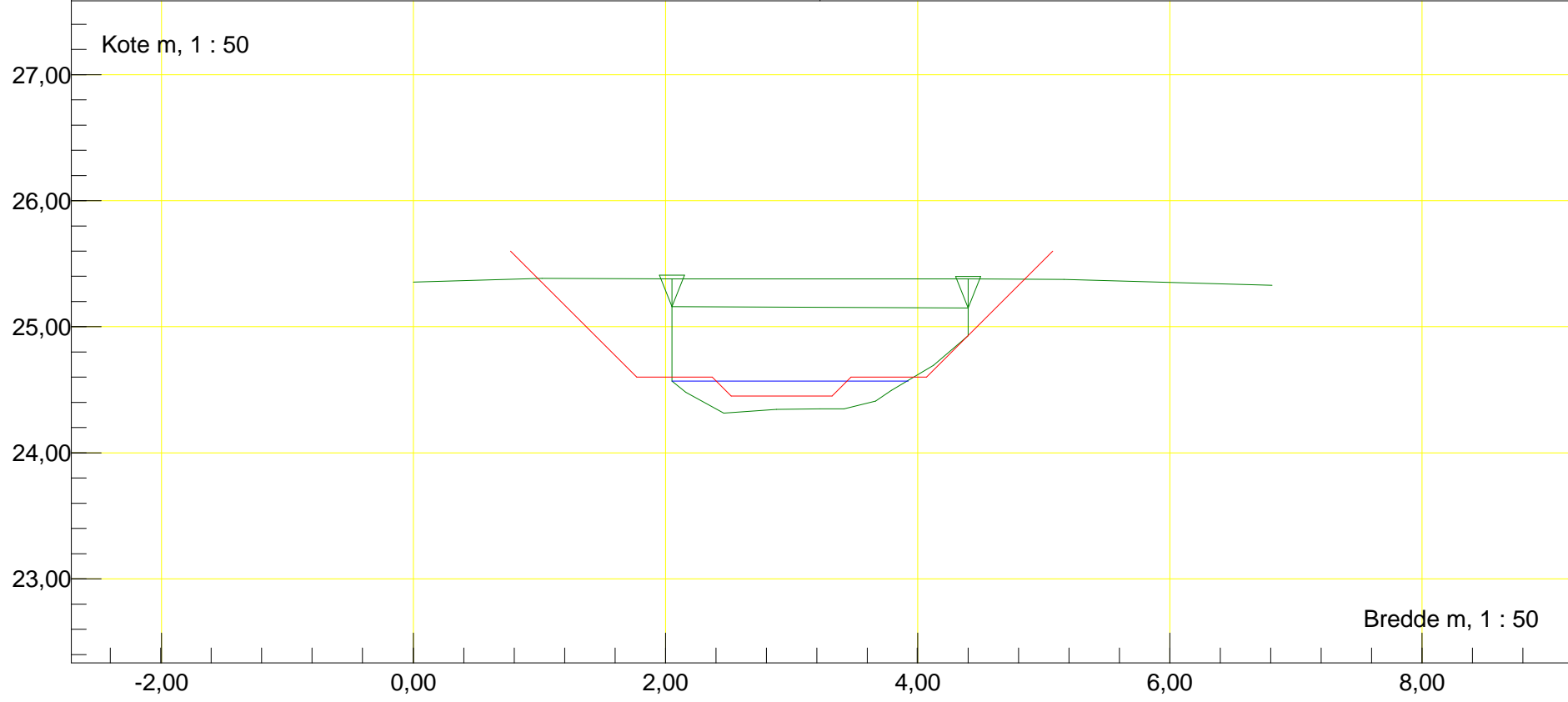
Station m : 3156,18 Dato : 21-03-2015	Vandløbsnavn : Haraldsted Å
Profil	Strækingsversion : 2015
Regulativinformation: Anlæg 1 : 1	
Bundbredde m : 0,8 Bundkote m : 24,54	



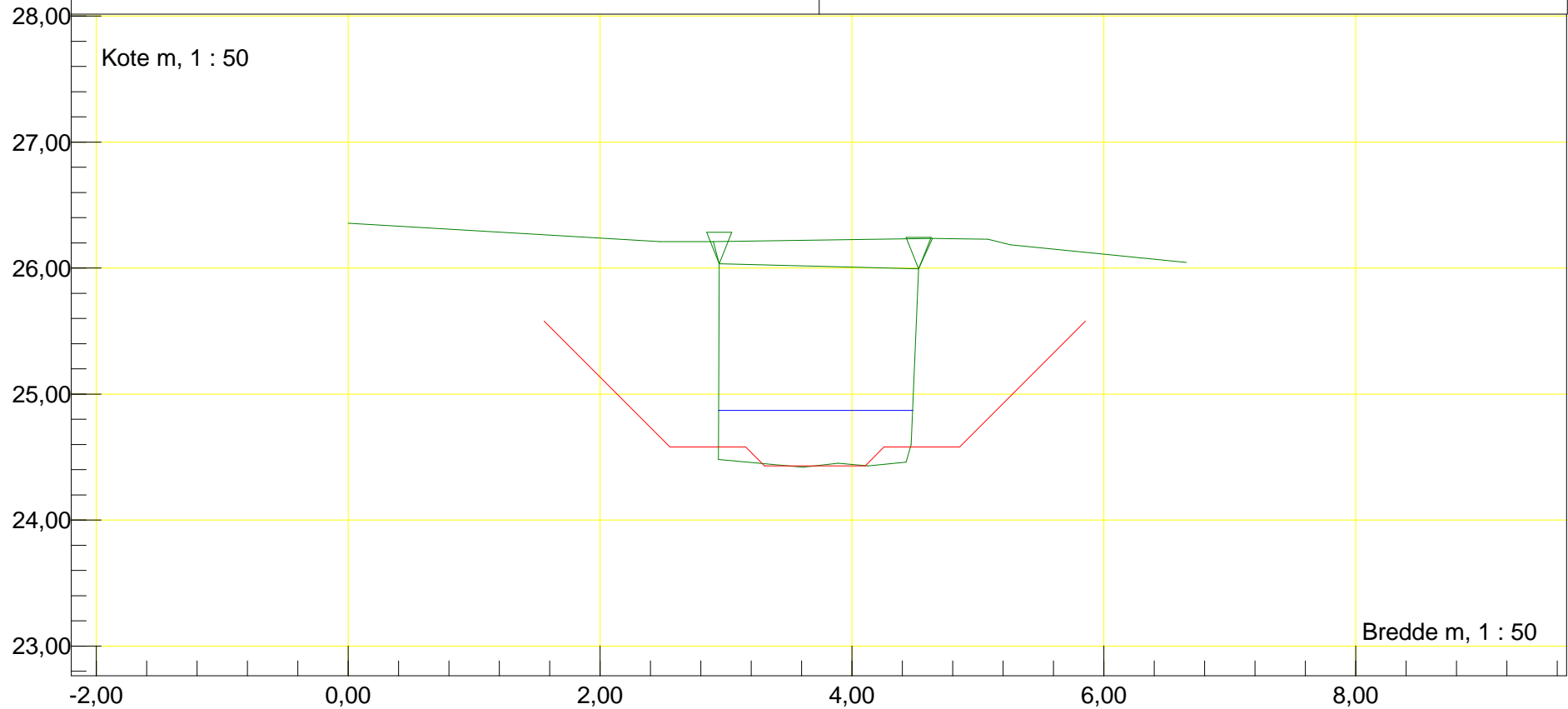
Station m : 3355,36 Dato : 21-03-2015	Vandløbsnavn : Haraldsted Å
Bro (indløb)	Strækingsversion : 2015
Indløb hvid bro	
Regulativinformation: Anlæg 1 : 1 Bundbredde m : 0,8 Bundkote m : 24,45	O. kant brodække m : 25,38



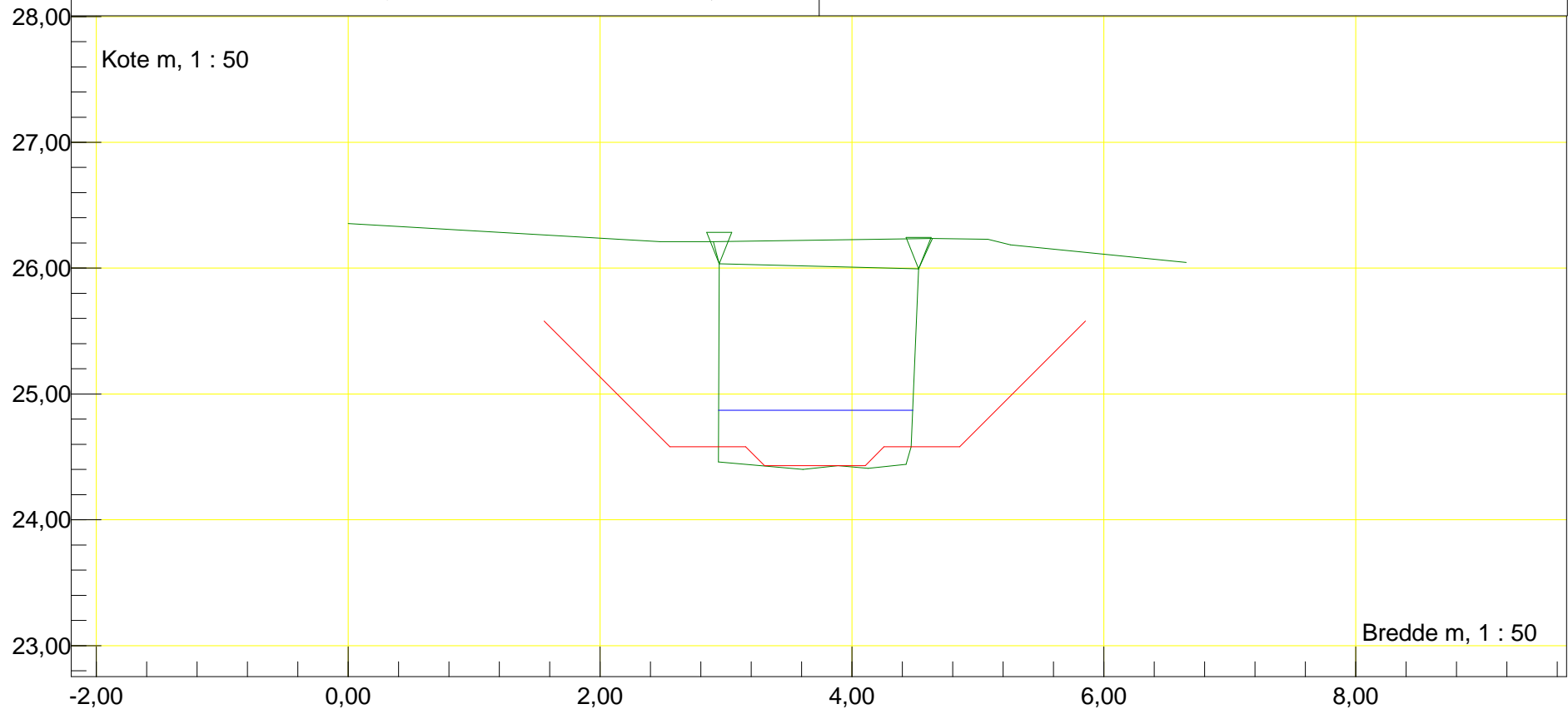
Station m : 3356,86 Dato : 21-03-2015	Vandløbsnavn : Haraldsted Å
Bro (Udløb)	Strækingsversion : 2015
Udløb hvid bro	
Regulativinformation: Anlæg 1 : 1 Bundbredde m : 0,8 Bundkote m : 24,45	O. kant brodække m : 25,38



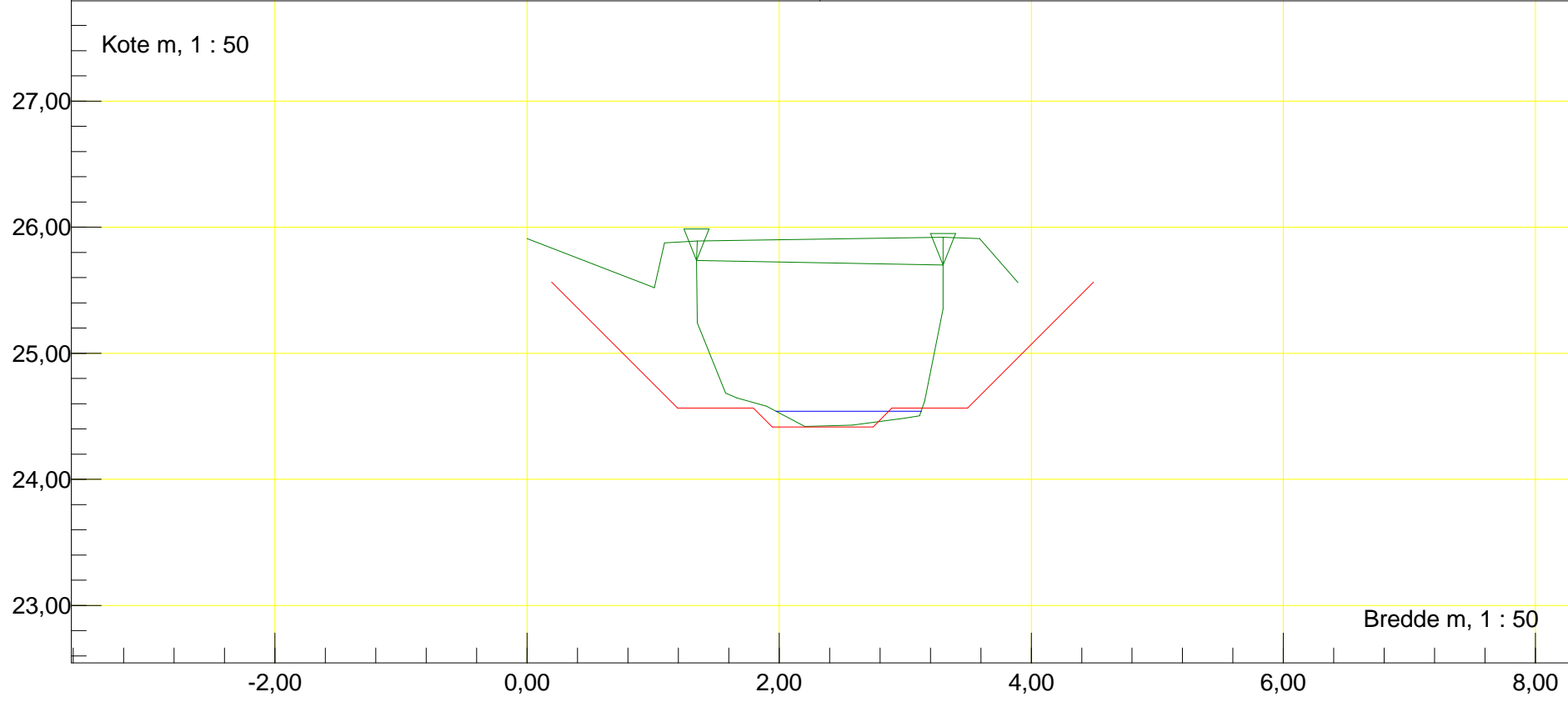
Station m : 3403 Dato : 21-03-2015	Vandløbsnavn : Haraldsted Å
Bro (indløb)	Strækingsversion : 2015
Indløb Bro	
Regulativinformation: Anlæg 1 : 1 Bundbredde m : 0,8 Bundkote m : 24,43	O. kant brodække m : 26,22



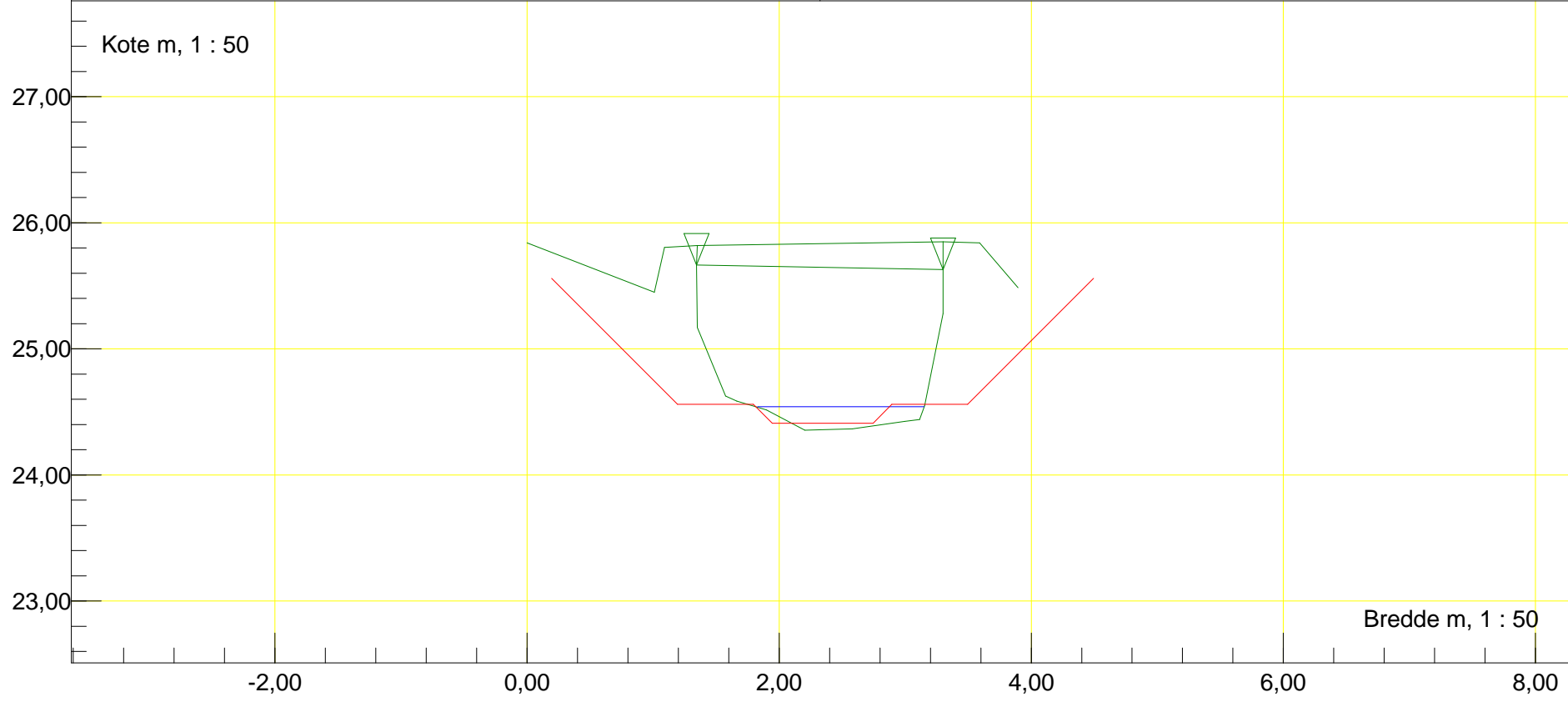
Station m : 3405 Dato : 21-03-2015	Vandløbsnavn : Haraldsted Å
Bro (Udløb)	Strækingsversion : 2015
Udløb Bro	
Regulativinformation: Anlæg 1 : 1 Bundbredde m : 0,8 Bundkote m : 24,43	O. kant brodække m : 26,22



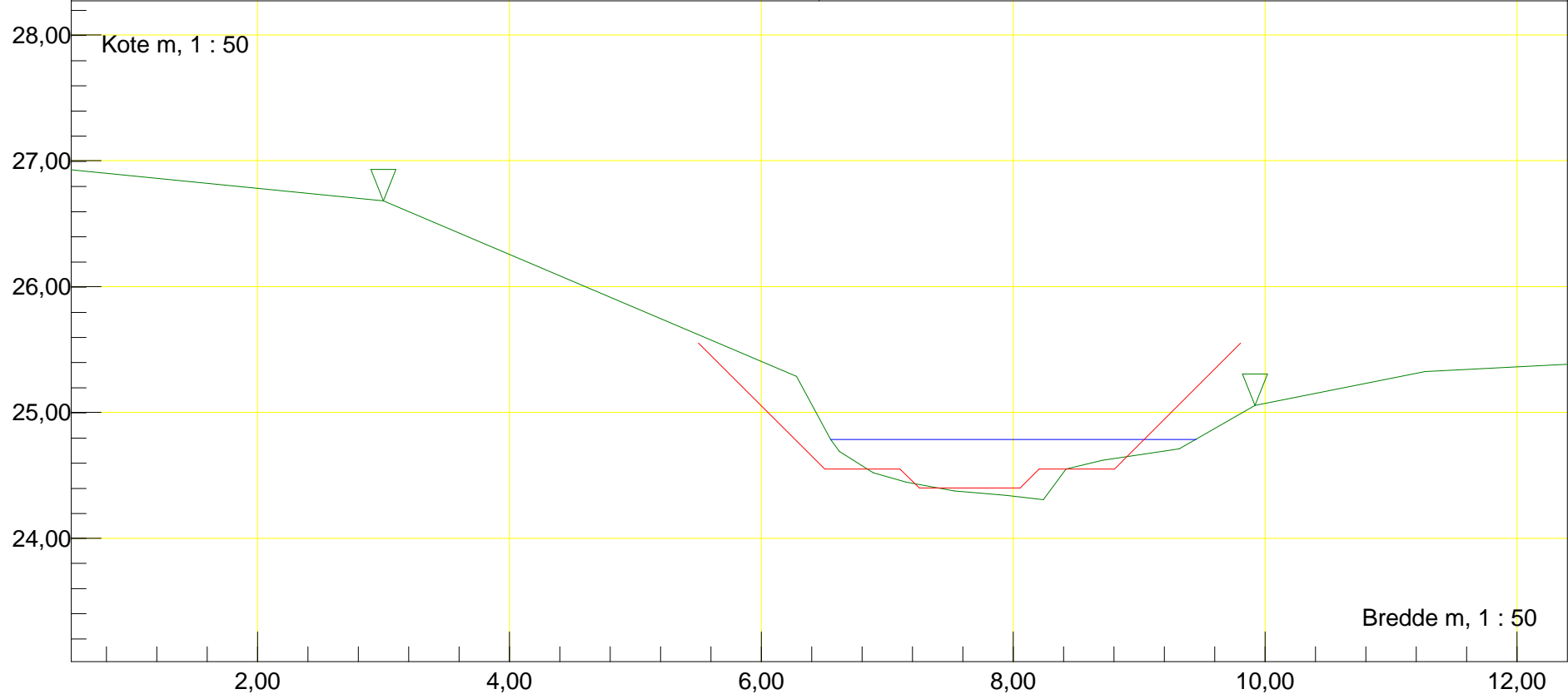
Station m : 3428	Dato : 21-03-2015	Vandløbsnavn : Haraldsted Å
Bro (indløb)		Strækningversion : 2015
Indløb Bro		
Regulativinformation: Anlæg 1 : 1		O. kant brodække m : 25,91
Bundbredde m : 0,8	Bundkote m : 24,42	



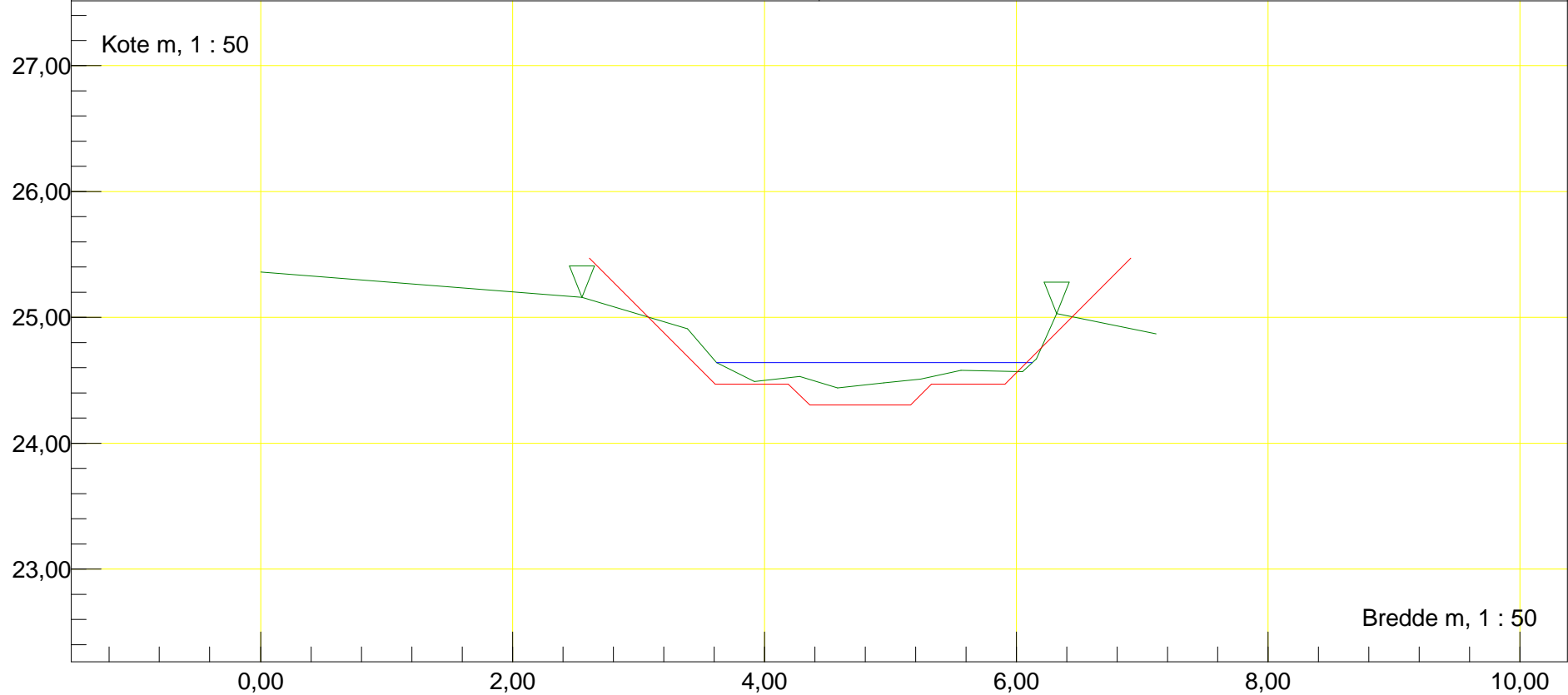
Station m : 3431	Dato : 21-03-2015	Vandløbsnavn : Haraldsted Å
Bro (Udløb)		Strækingsversion : 2015
Udløb Bro		
Regulativinformation: Anlæg 1 : 1		O. kant brodække m : 25,91
Bundbredde m : 0,8	Bundkote m : 24,41	



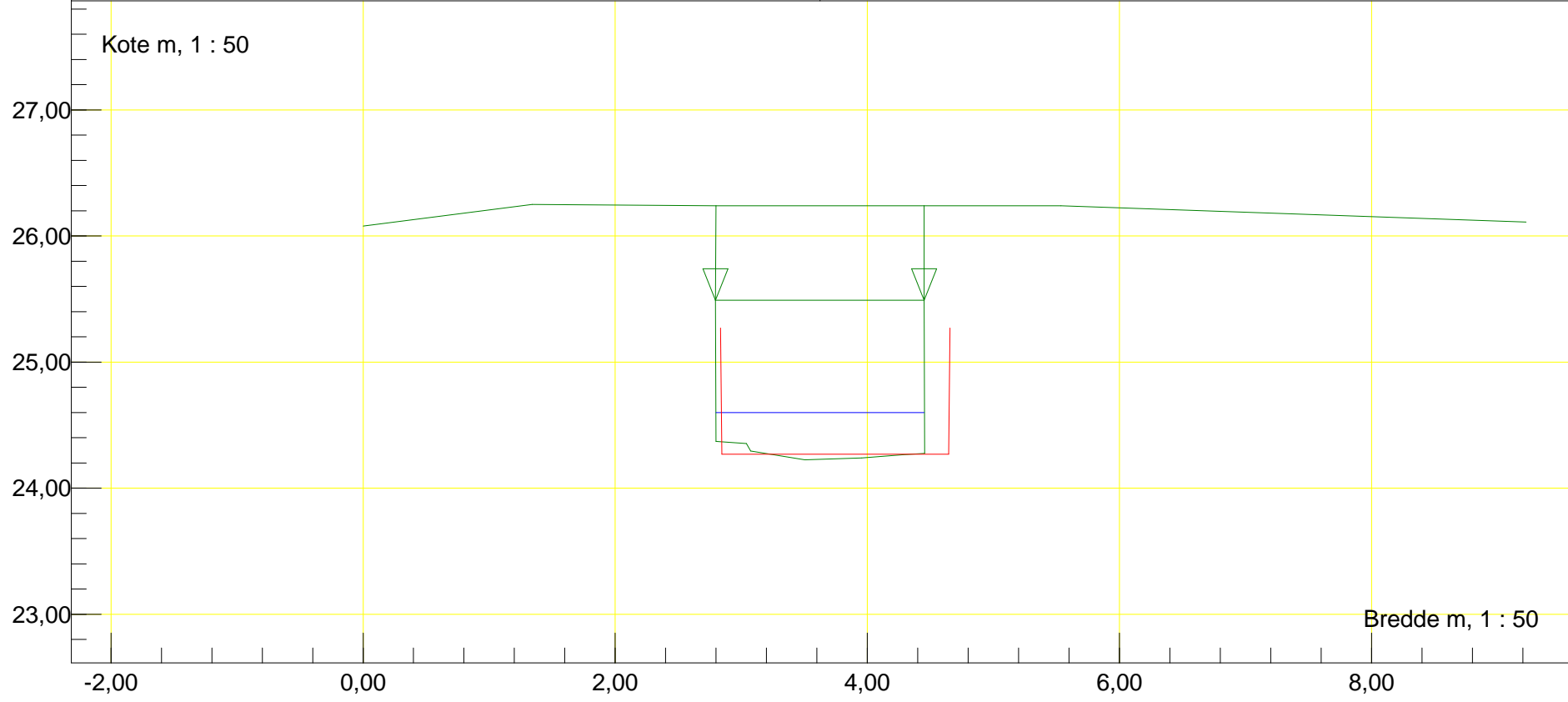
Station m : 3439,26 Dato : 21-03-2015	Vandløbsnavn : Haraldsted Å
Profil	Strækingsversion : 2015
Profil fast st. efter bro	
Regulativinformation: Anlæg 1 : 1	
Bundbredde m : 0,8 Bundkote m : 24,4	



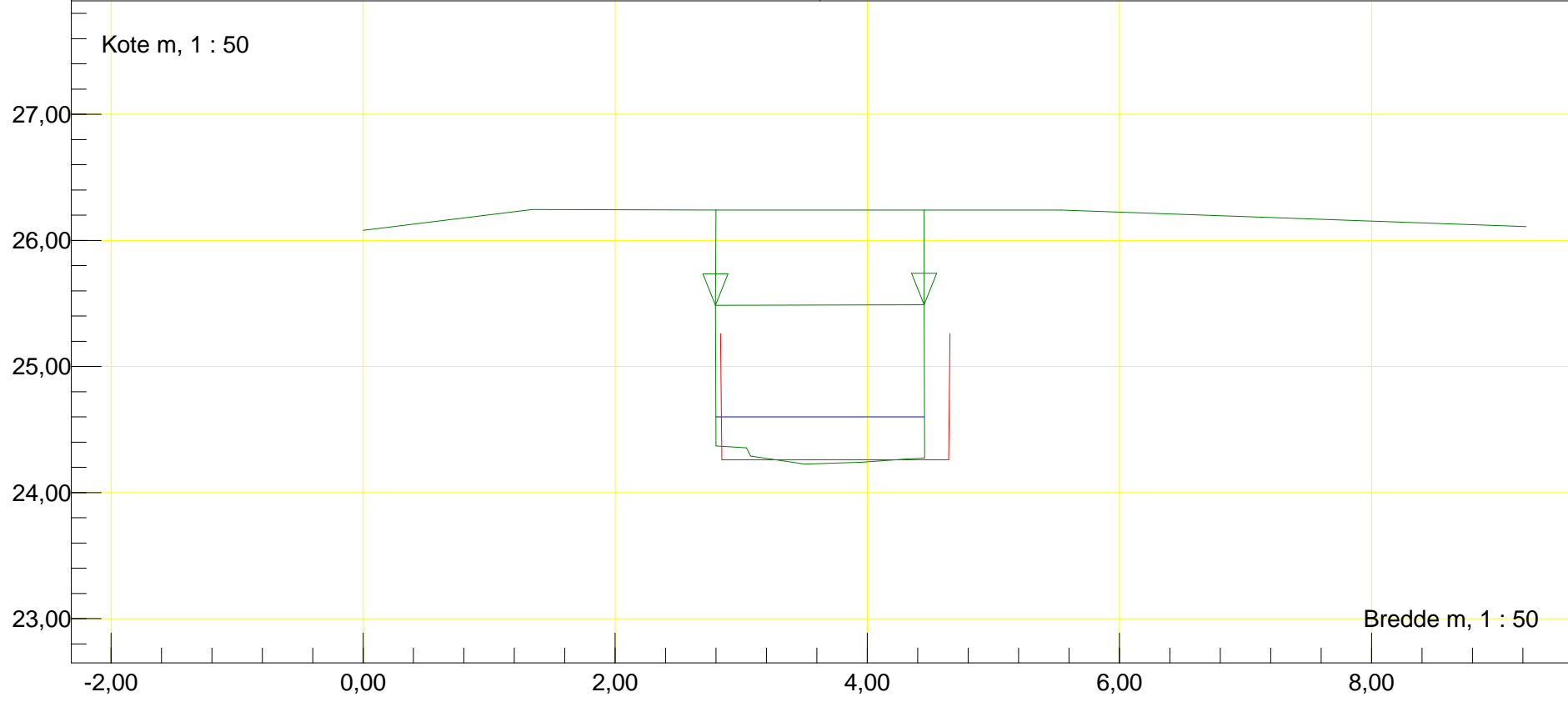
Station m : 3517,93 Dato : 08-04-2015	Vandløbsnavn : Haraldsted Å
Profil	Strækningversion : 2015
Regulativinformation: Anlæg 1 : 1	
Bundbredde m : 0,8 Bundkote m : 24,3	



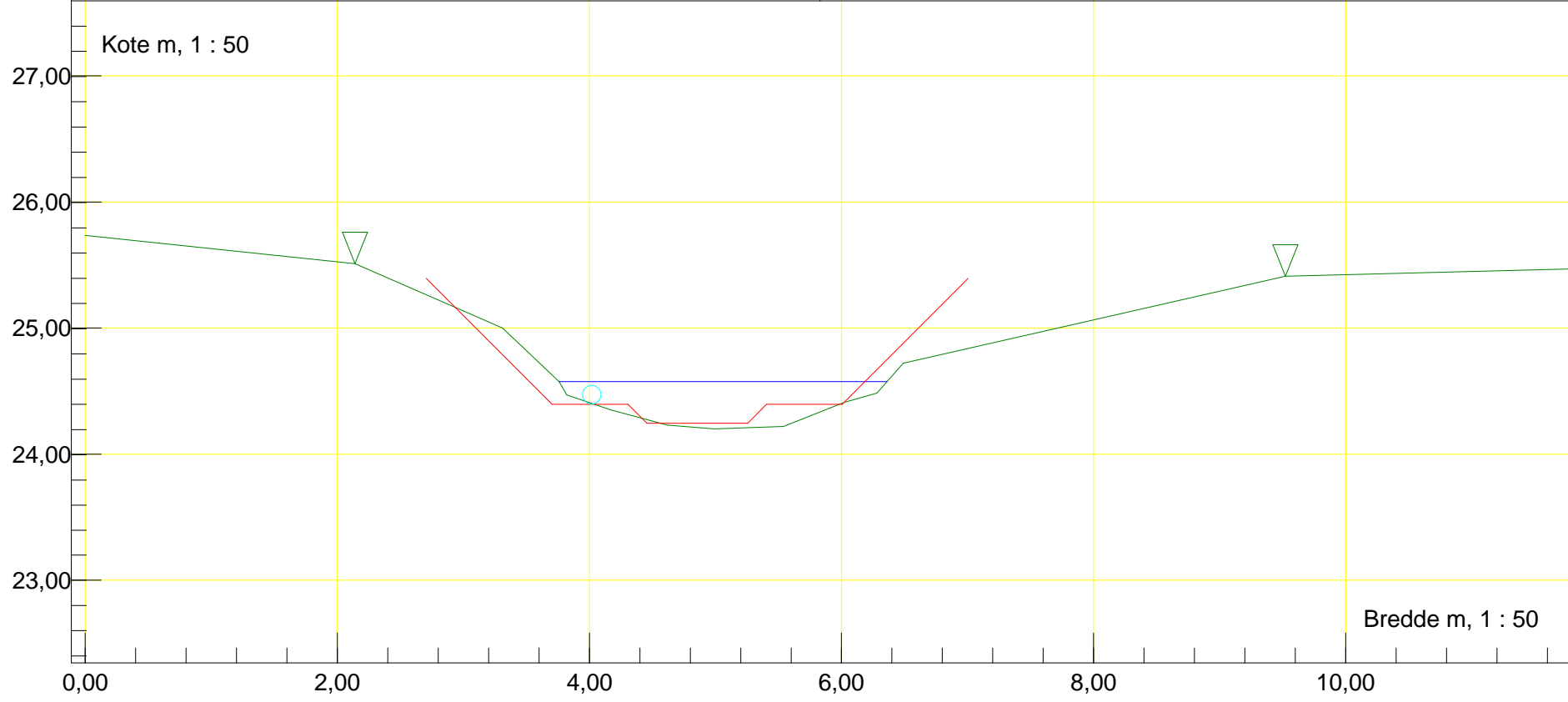
Station m : 3529 Dato : 08-04-2015	Vandløbsnavn : Haraldsted Å
Bro (indløb)	Strækingsversion : 2015
Indløb Bro - Haraldstedvej	
Regulativinformation: Anlæg 1 : 0,01	O. kant brodække m : 26,24
Bundbredde m : 1,8 Bundkote m : 24,27	



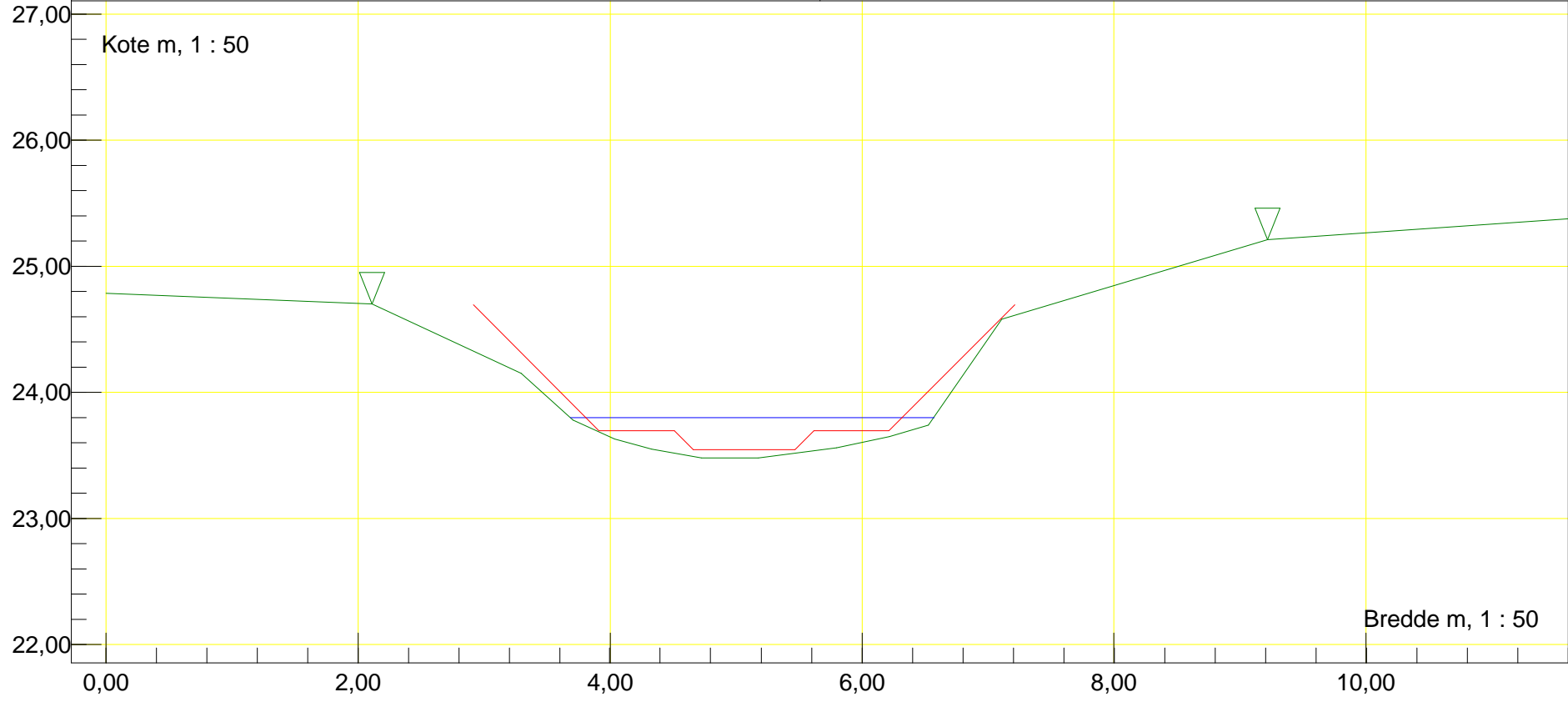
Station m : 3536	Dato : 08-04-2015	Vandløbsnavn : Haraldsted Å
Bro (Udløb)		Strækingsversion : 2015
Udløb Bro		
Regulativinformation: Anlæg 1 : 0,01		O. kant brodække m : 26,32
Bundbredde m : 1,8	Bundkote m : 24,26	



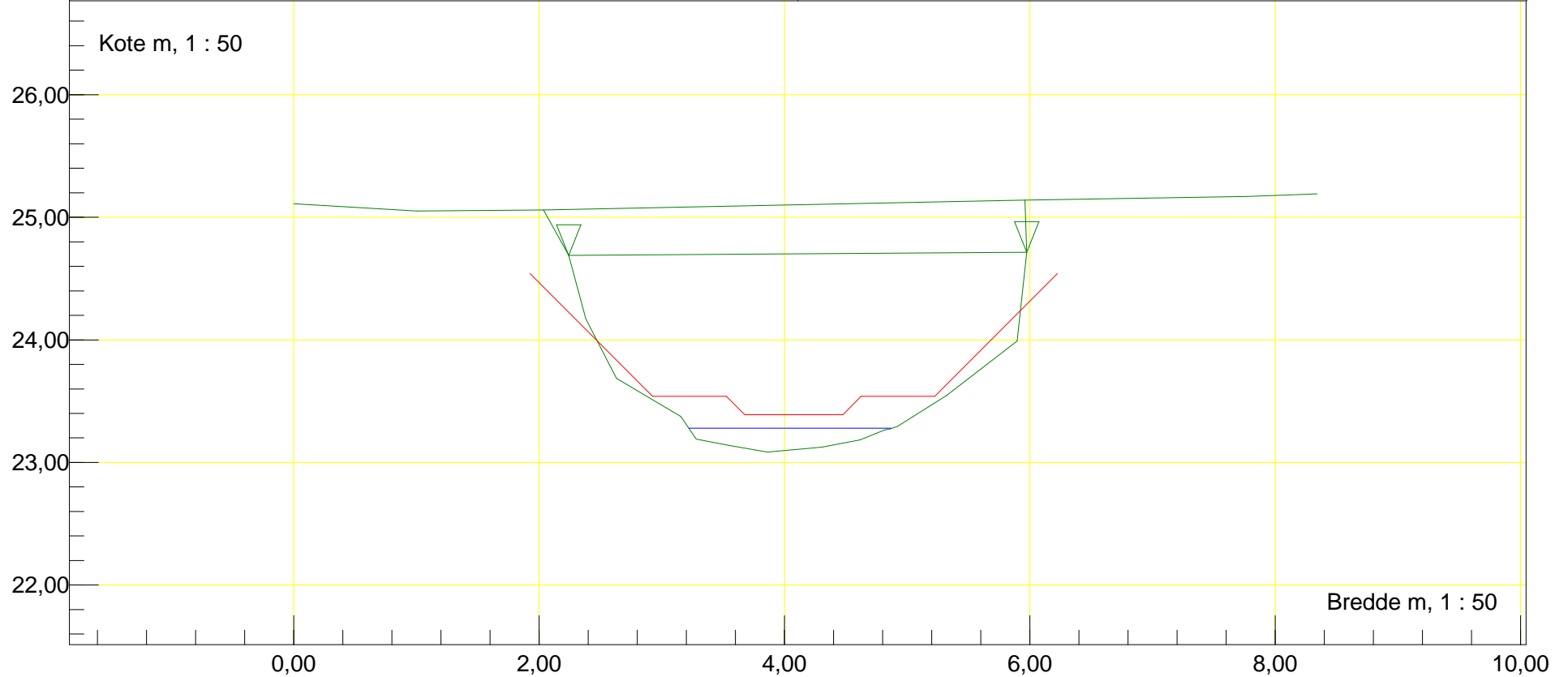
Station m : 3540,41	Dato : 08-04-2015	Vandløbsnavn : Haraldsted Å
Profil	Rør tilløb, venstre	Strækingsversion : 2015
Rør V		
Regulativinformation: Anlæg 1 : 1		
Bundbredde m : 0,8	Bundkote m : 24,25	Rørbund i tilløb m : 24,40 Till. rørdiam. m : 0,15



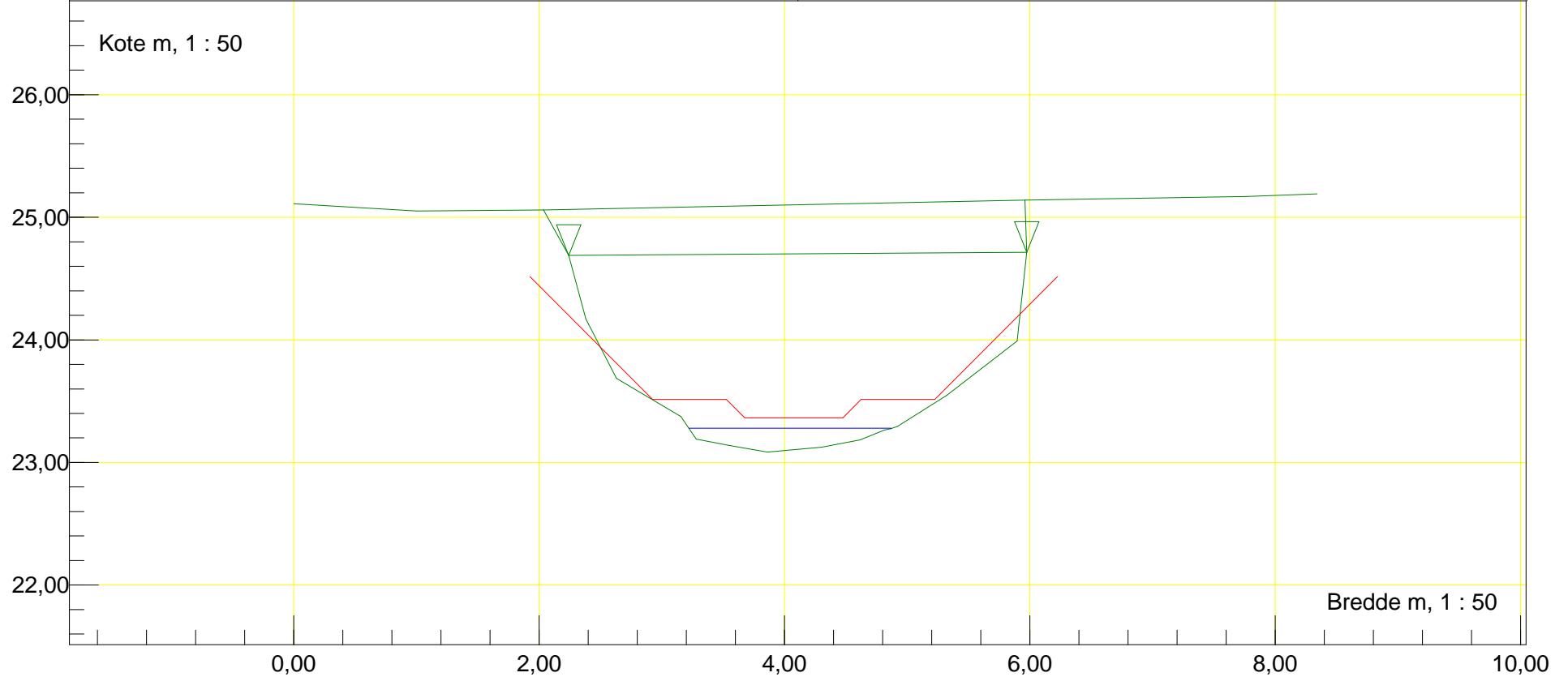
Station m : 3646,56 Dato : 08-04-2015	Vandløbsnavn : Haraldsted Å
Profil	Strækingsversion : 2015
Regulativinformation: Anlæg 1 : 1	
Bundbredde m : 0,8 Bundkote m : 23,54	



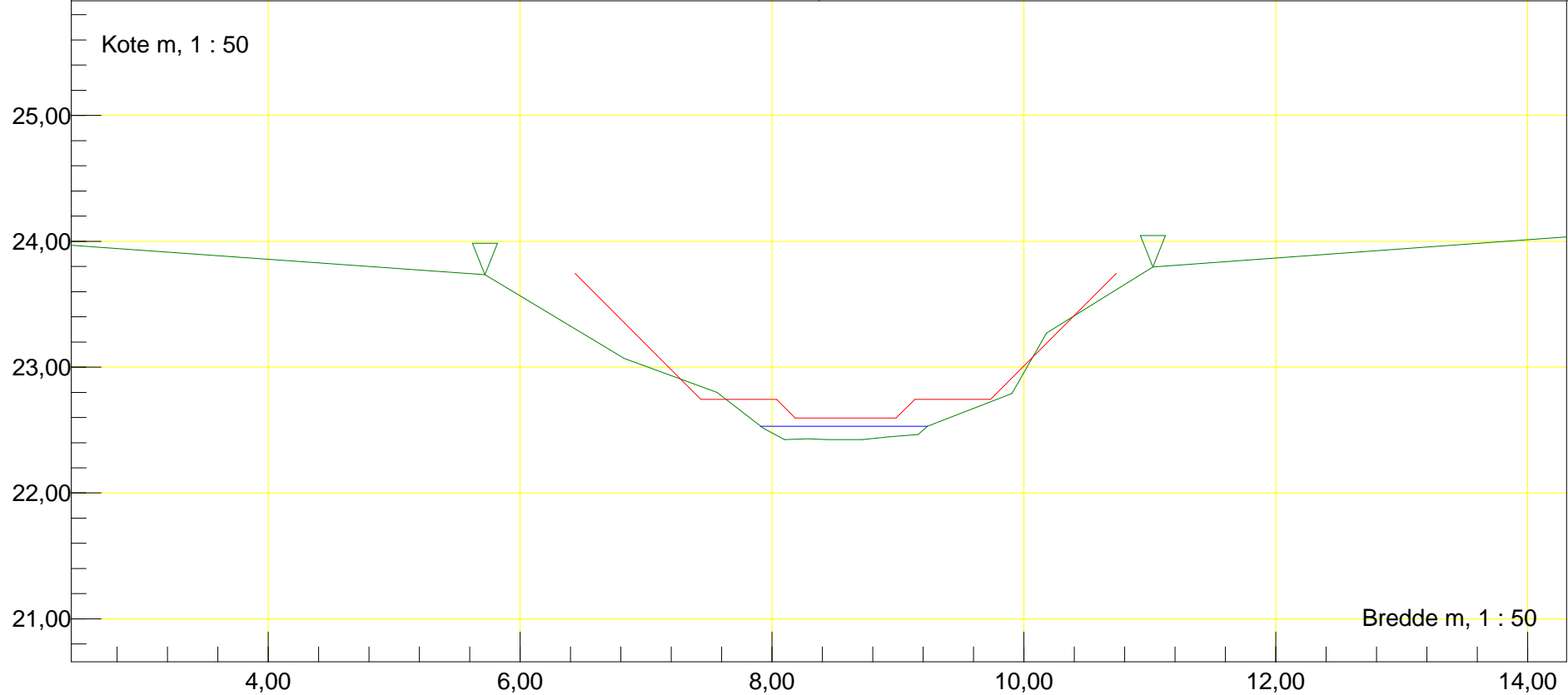
Station m : 3669,05 Dato : 08-04-2015	Vandløbsnavn : Haraldsted Å
Bro (indløb)	Strækingsversion : 2015
Indløb Bro	
Regulativinformation: Anlæg 1 : 1	O. kant brodække m : 25,10
Bundbredde m : 0,8 Bundkote m : 23,39	



Station m : 3672,39 Dato : 08-04-2015	Vandløbsnavn : Haraldsted Å
Bro (Udløb)	Strækingsversion : 2015
Udløb Bro	
Regulativinformation: Anlæg 1 : 1	O. kant brodække m : 25,10
Bundbredde m : 0,8 Bundkote m : 23,37	



Station m : 3768,12 Dato : 08-04-2015	Vandløbsnavn : Haraldsted Å
Profil	Strækingsversion : 2015
Spang	
Regulativinformation: Anlæg 1 : 1	
Bundbredde m : 0,8 Bundkote m : 22,59	



Station m : 3875,49 Dato : 08-04-2015	Vandløbsnavn : Haraldsted Å
Profil	Strækingsversion : 2015
Regulativinformation: Anlæg 1 : 1	
Bundbredde m : 0,8 Bundkote m : 22,23	

