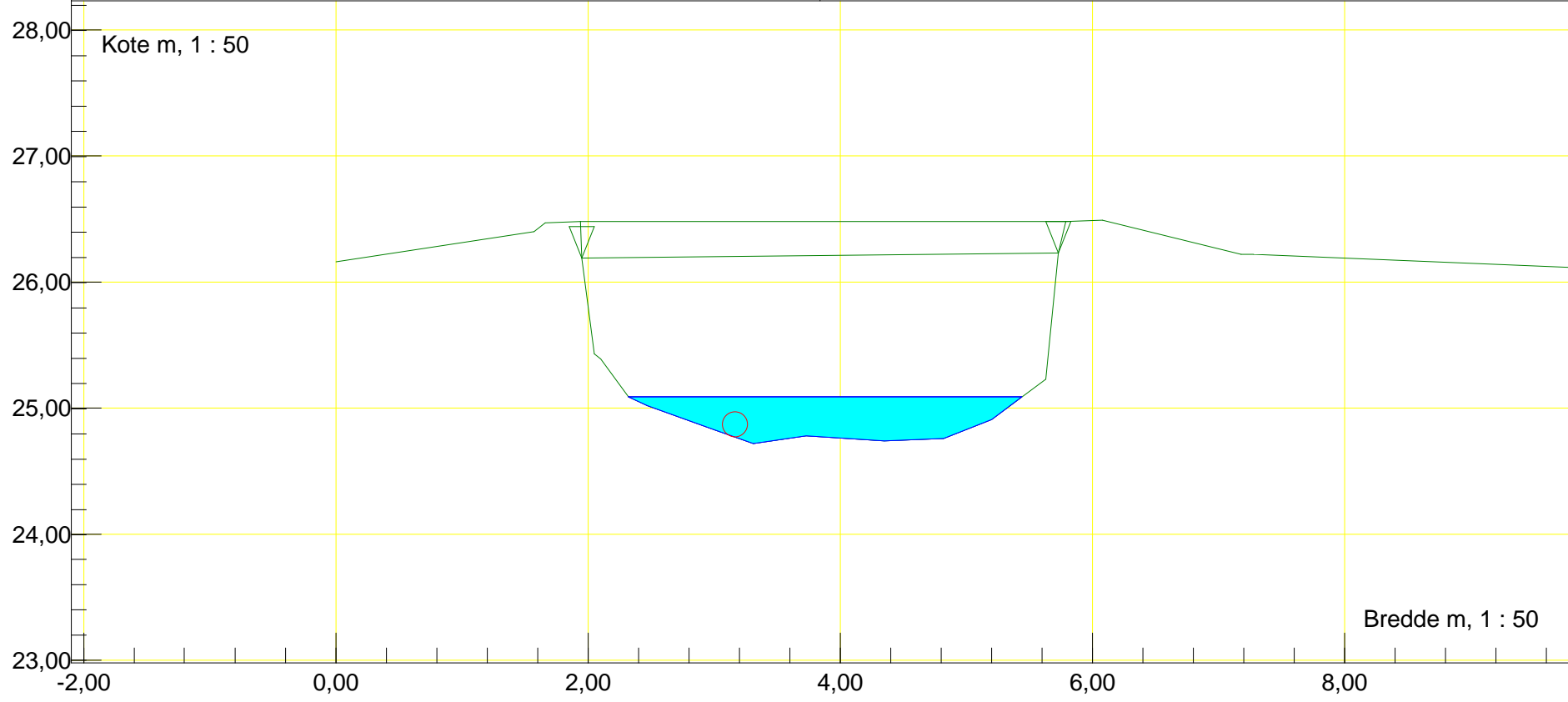
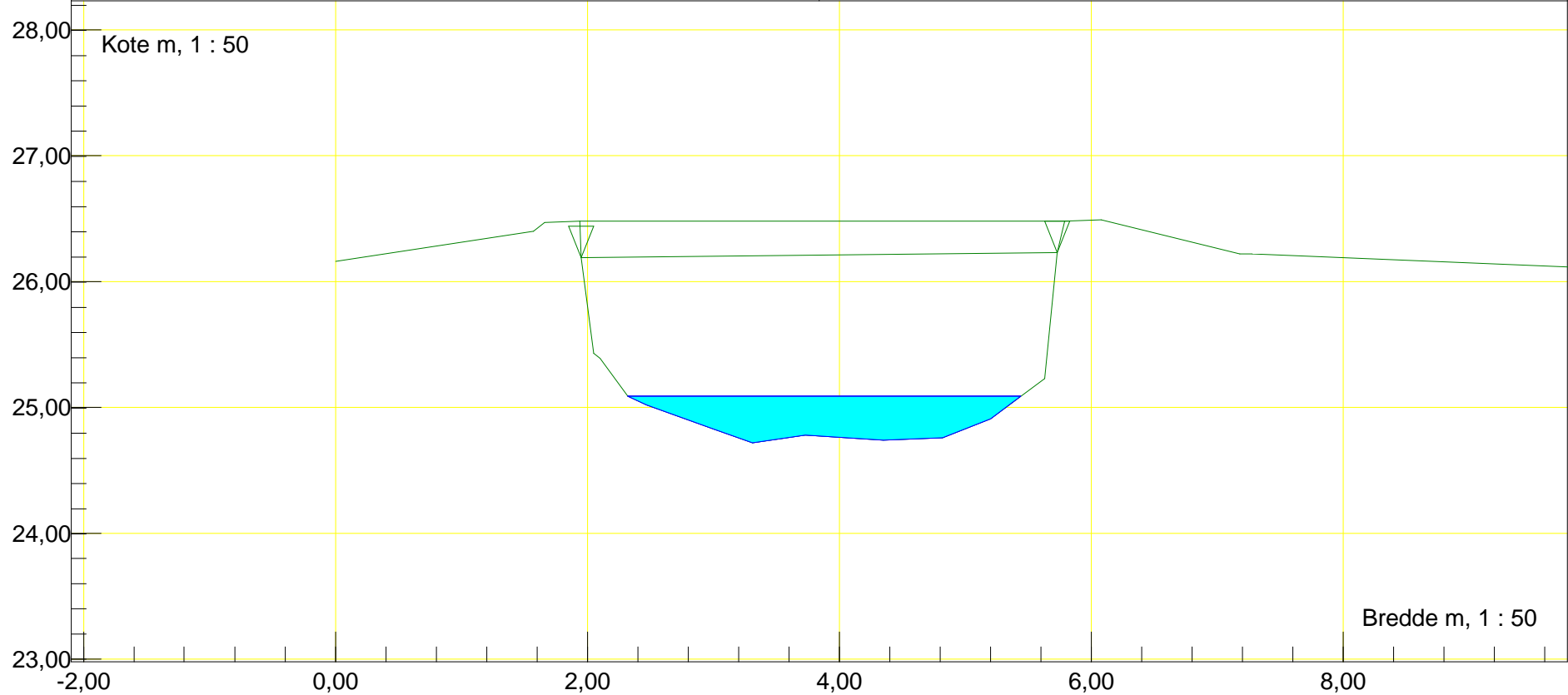


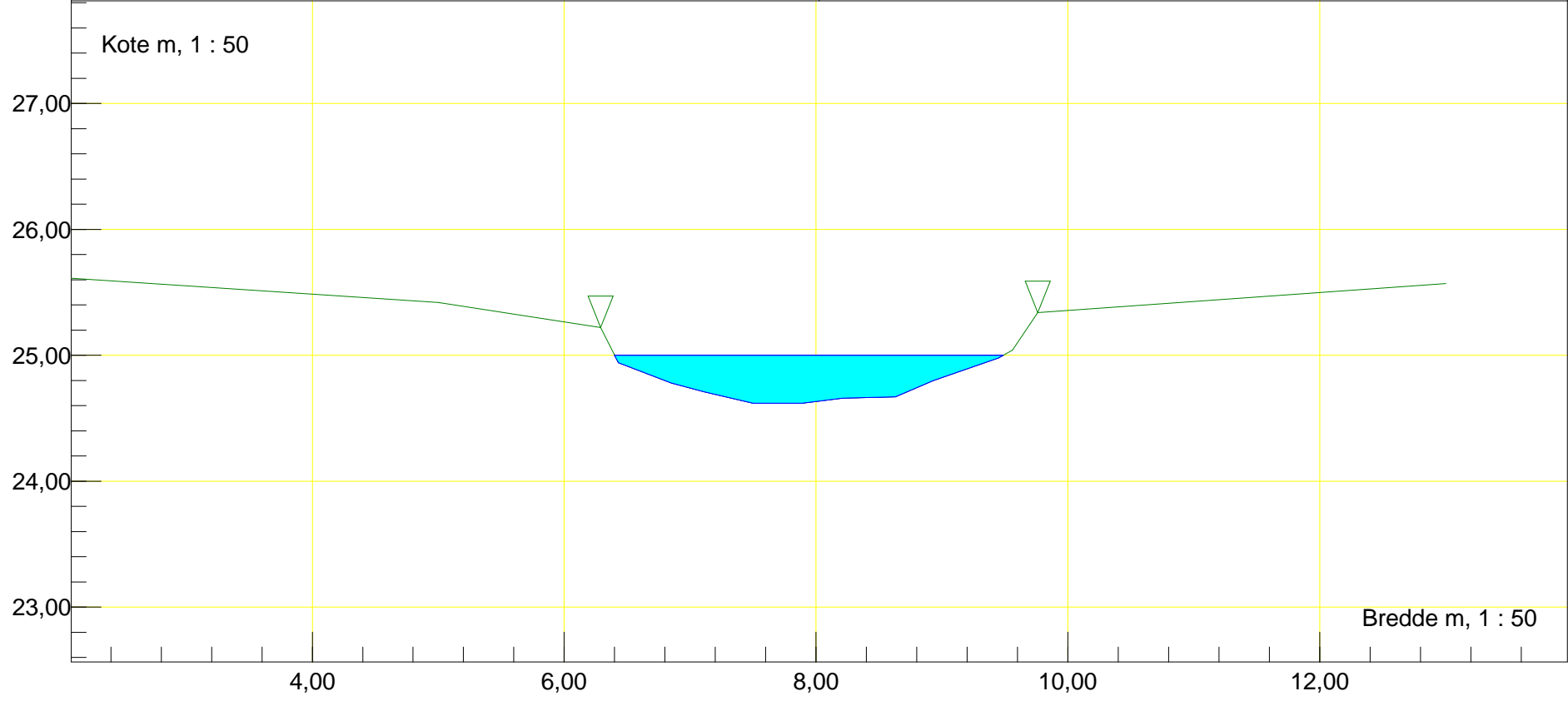
Station m : 6963	Dato : 15-04-2015	Vandløbsnavn : Frøsmose Å
Bro (indløb)	Rør tilløb, venstre	Strækingsversion : 2015
Indløb Bro, Rør V		
Regulativinformation:		O. kant brodække m : 26,48 Rørbund i tilløb m : 24,77 Till. rørdiam. m : 0,20



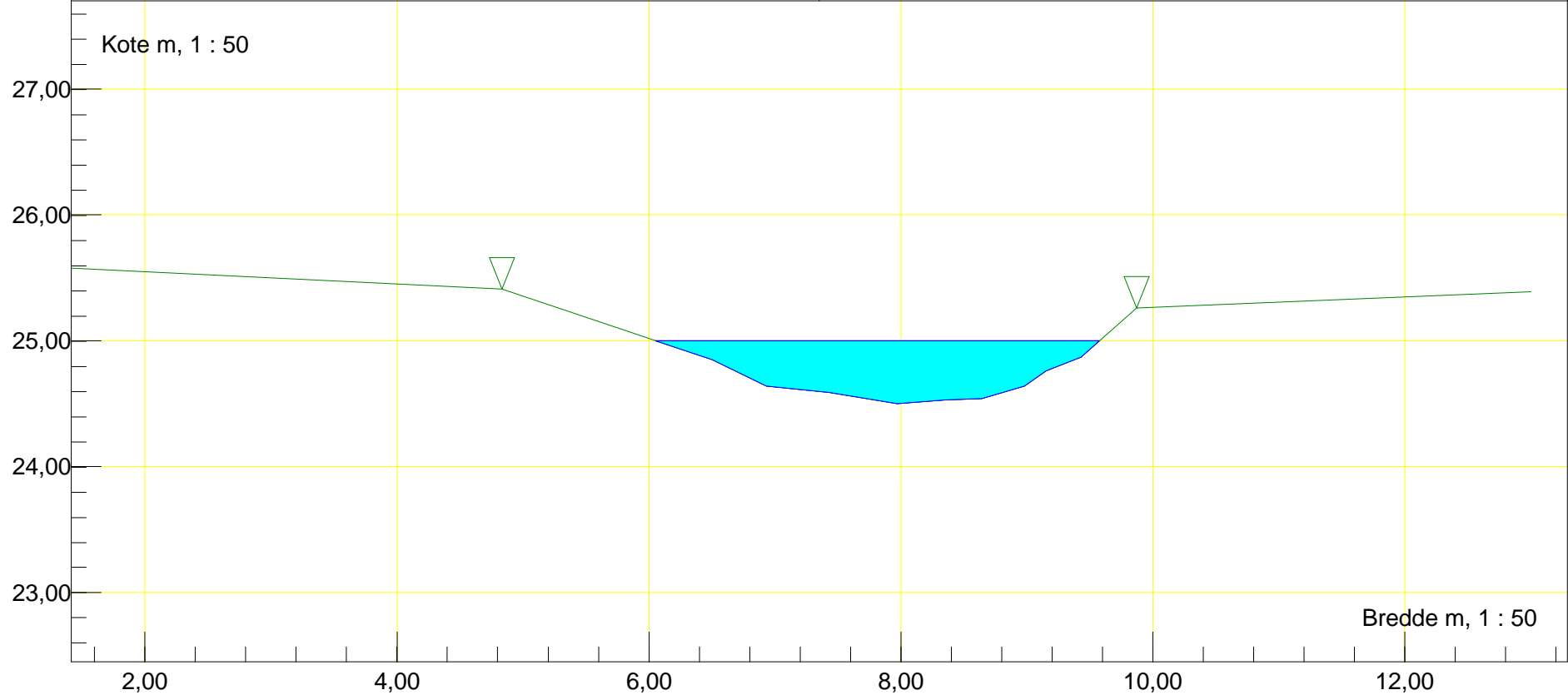
Station m : 6966,51 Dato : 15-04-2015	Vandløbsnavn : Frøsmose Å
Bro (Udløb)	Strækingsversion : 2015
Udløb Bro	
Regulativinformation:	O. kant brodække m : 26,48



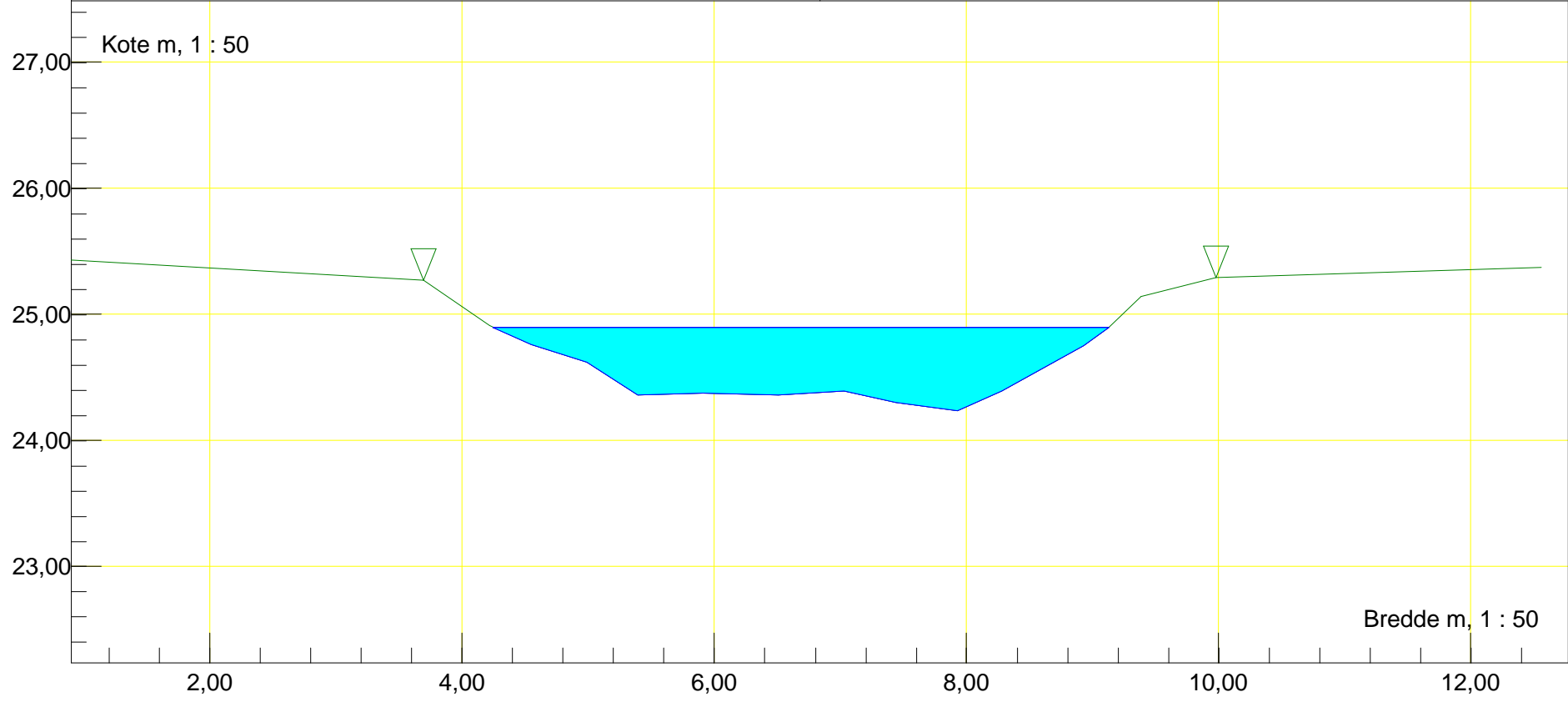
Station m : 7045,09 Dato : 15-04-2015	Vandløbsnavn : Frøsmose Å
Profil	Strækingsversion : 2015
Regulativinformation:	



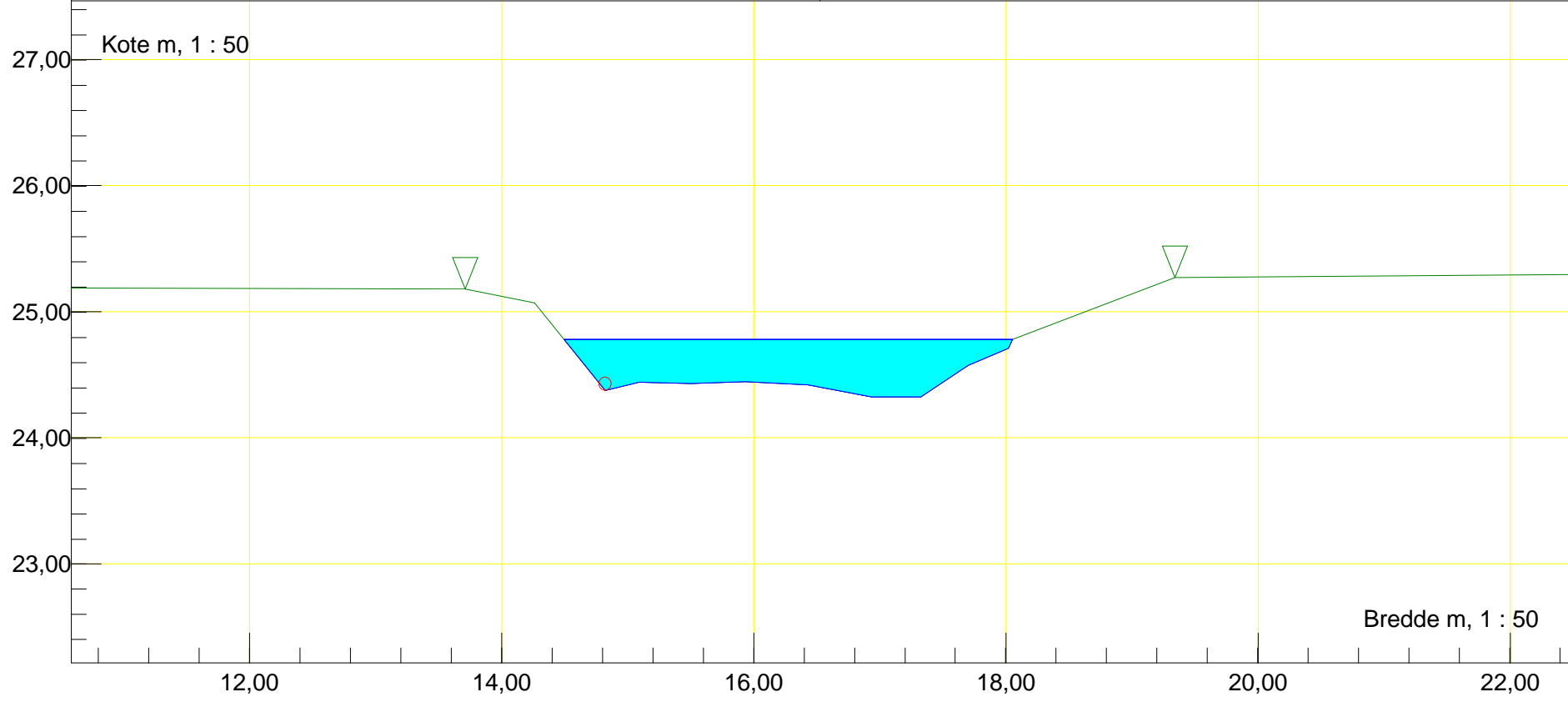
Station m : 7099,9 Dato : 15-04-2015	Vandløbsnavn : Frøsmose Å
Profil	Strækingsversion : 2015
Regulativinformation:	



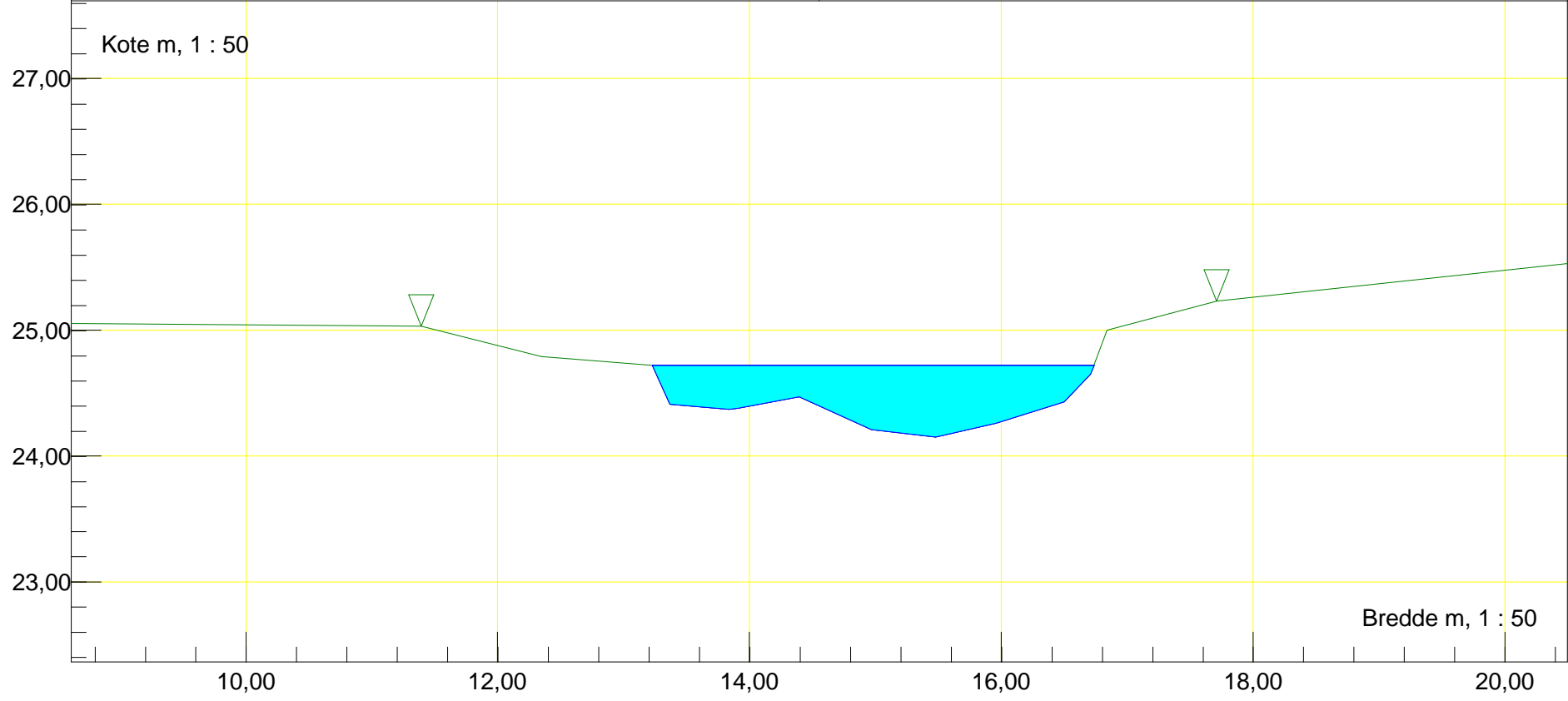
Station m : 7200,94 Dato : 15-04-2015	Vandløbsnavn : Frøsmose Å
Profil	Strækingsversion : 2015
Regulativinformation:	



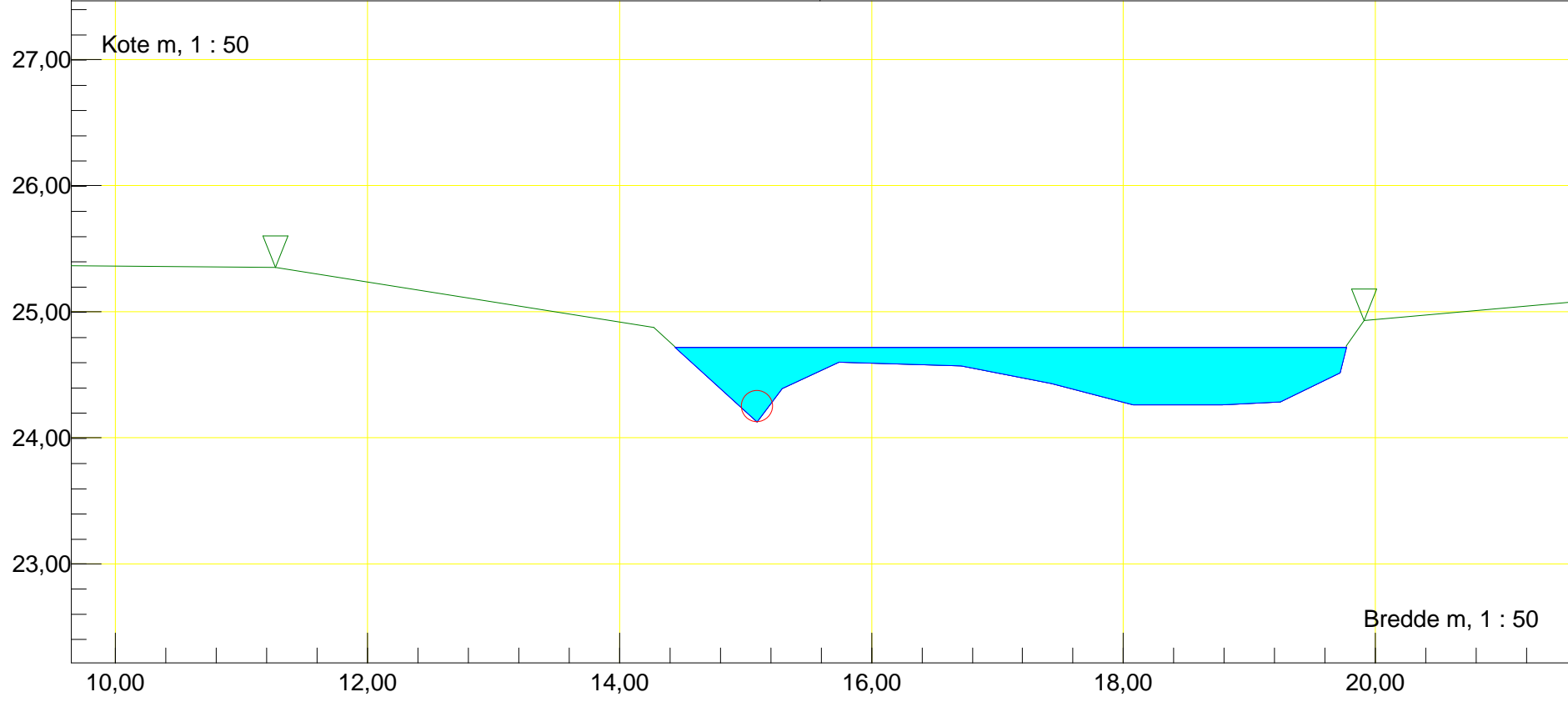
Station m : 7305,23	Dato : 15-04-2015	Vandløbsnavn : Frøsmose Å
Profil	Rør tilløb, venstre	Strækingsversion : 2015
Rør V		
Regulativinformation:		Rørbund i tilløb m : 24,38 Till. rørdiam. m : 0,10



Station m : 7367,63 Dato : 15-04-2015	Vandløbsnavn : Frøsmose Å
Profil	Strækingsversion : 2015
Regulativinformation:	



Station m : 7421,43	Dato : 15-04-2015	Vandløbsnavn : Frøsmose Å
Profil	Rør tilløb, venstre	Strækingsversion : 2015
Rør V		
Regulativinformation:		Rørbund i tilløb m : 24,13 Till. rørdiam. m : 0,25



Station m : 7473 Dato : 15-04-2015	Vandløbsnavn : Frøsmose Å
Bro (indløb)	Strækningversion : 2015
Indløb Bro - Gyrstinge Bro	
Regulativinformation:	O. kant brodække m : 27,13

