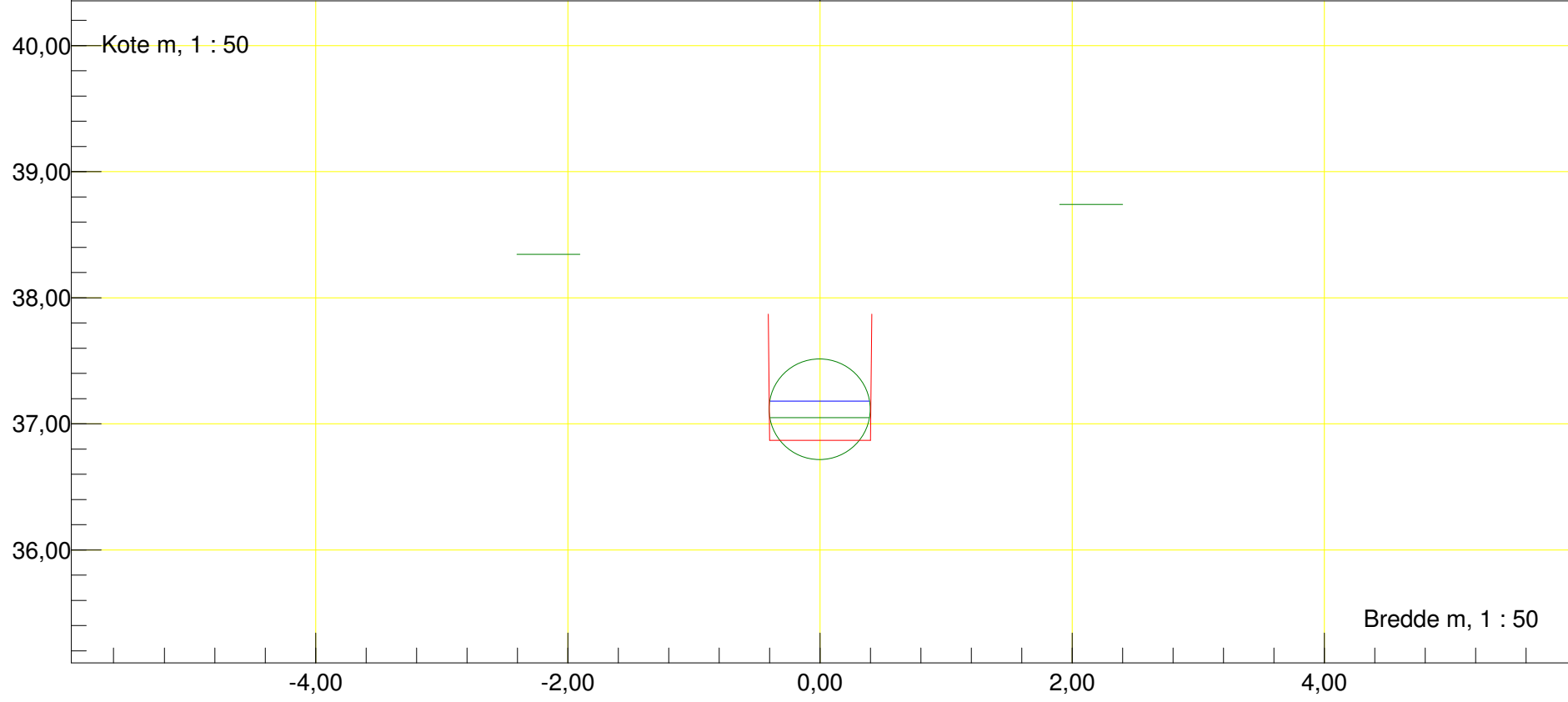
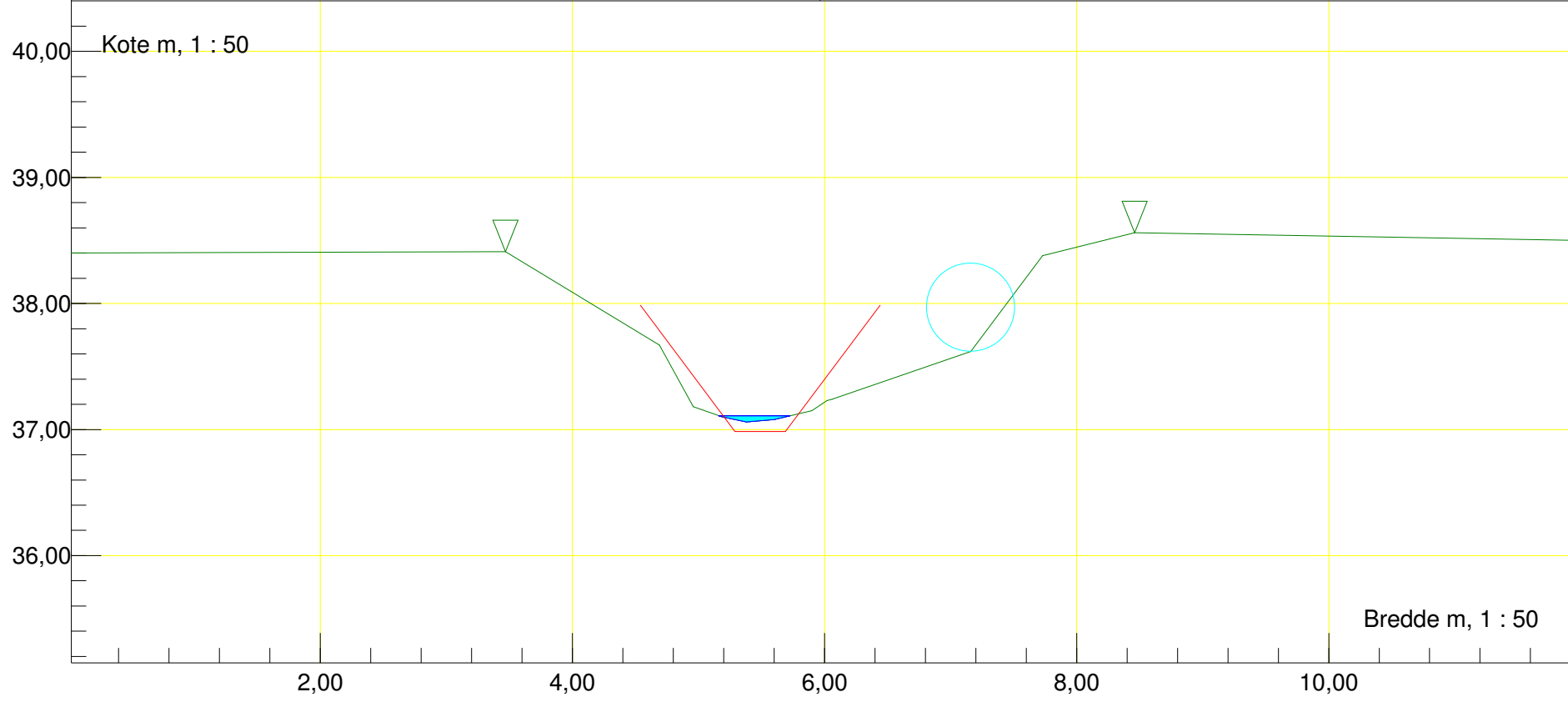


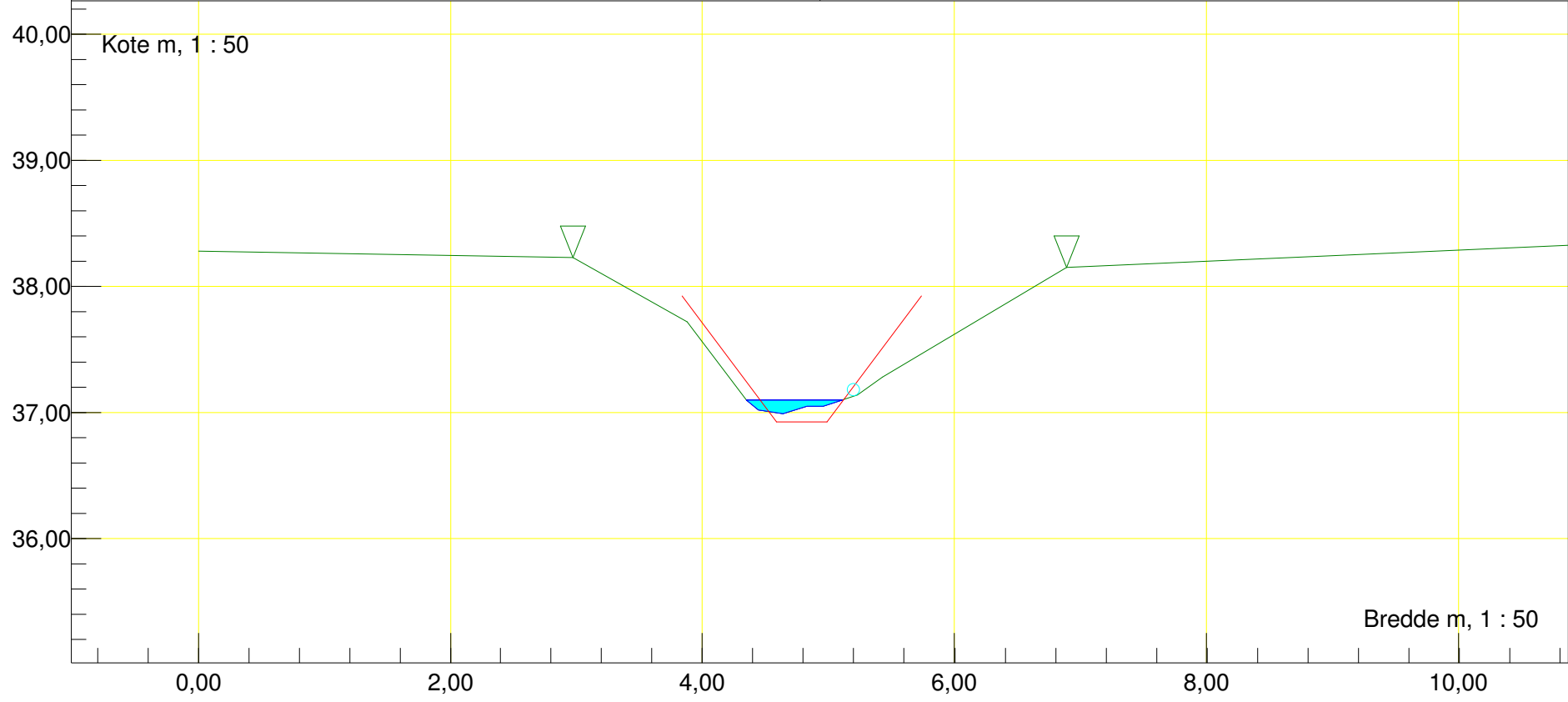
Station m : 32	Dato : 18-03-2017	Vandløbsnavn : Adamshøjløbet
Rør (udløb)		Strækningversion : 2017
Udløb Rør Ø80		
Regulativinformation: Anlæg 1 : 0,01		Rør bundkote m : 36,71 Rørdiameter m : 0,80
Bundbredde m : 0,8	Bundkote m : 36,87	



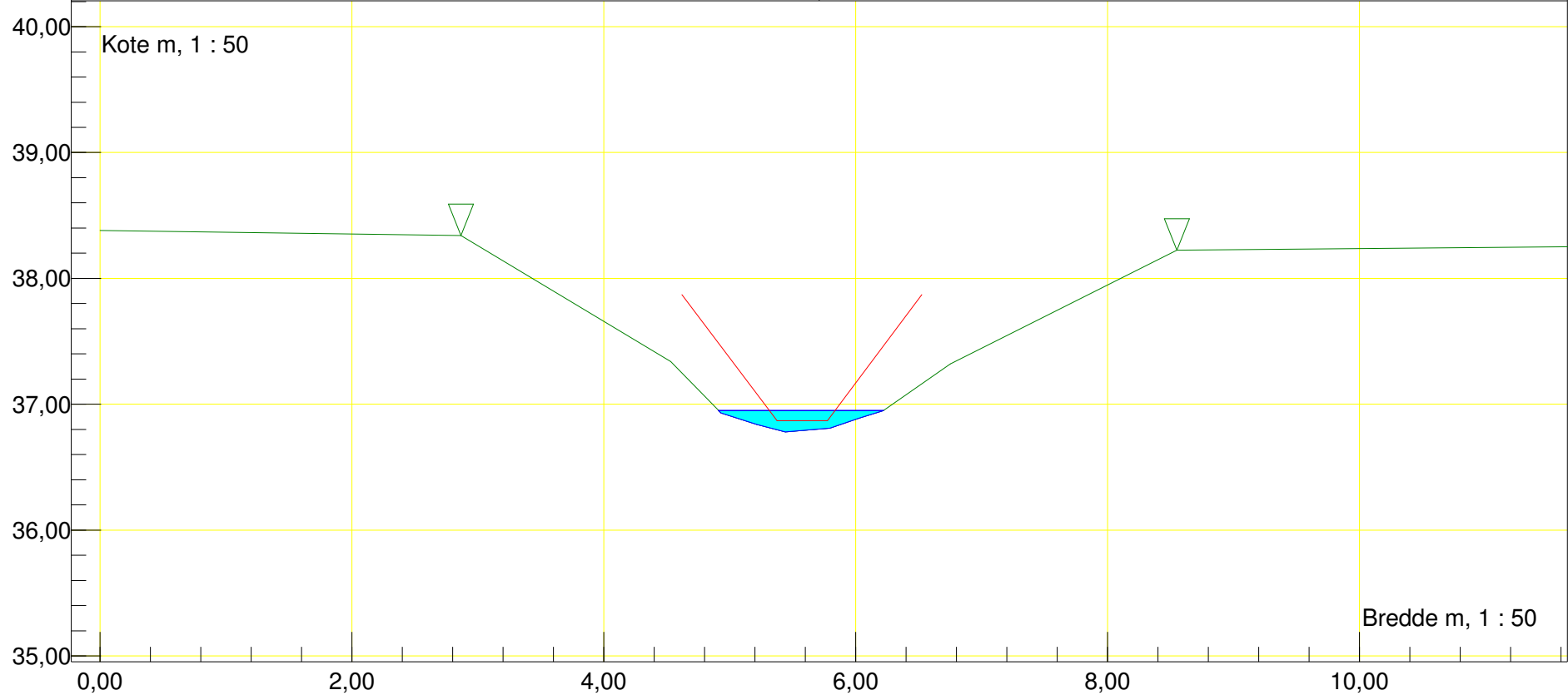
Station m : 38,85	Dato : 18-03-2017	Vandløbsnavn : Adamshøjløbet
Profil	Rør tilløb, højre	Strækningversion : 2017
Rør H		
Regulativinformation: Anlæg 1 : 0,75		
Bundbredde m : 0,4	Bundkote m : 36,98	Rørbund i tilløb m : 37,62 Till. rørdiam. m : 0,70



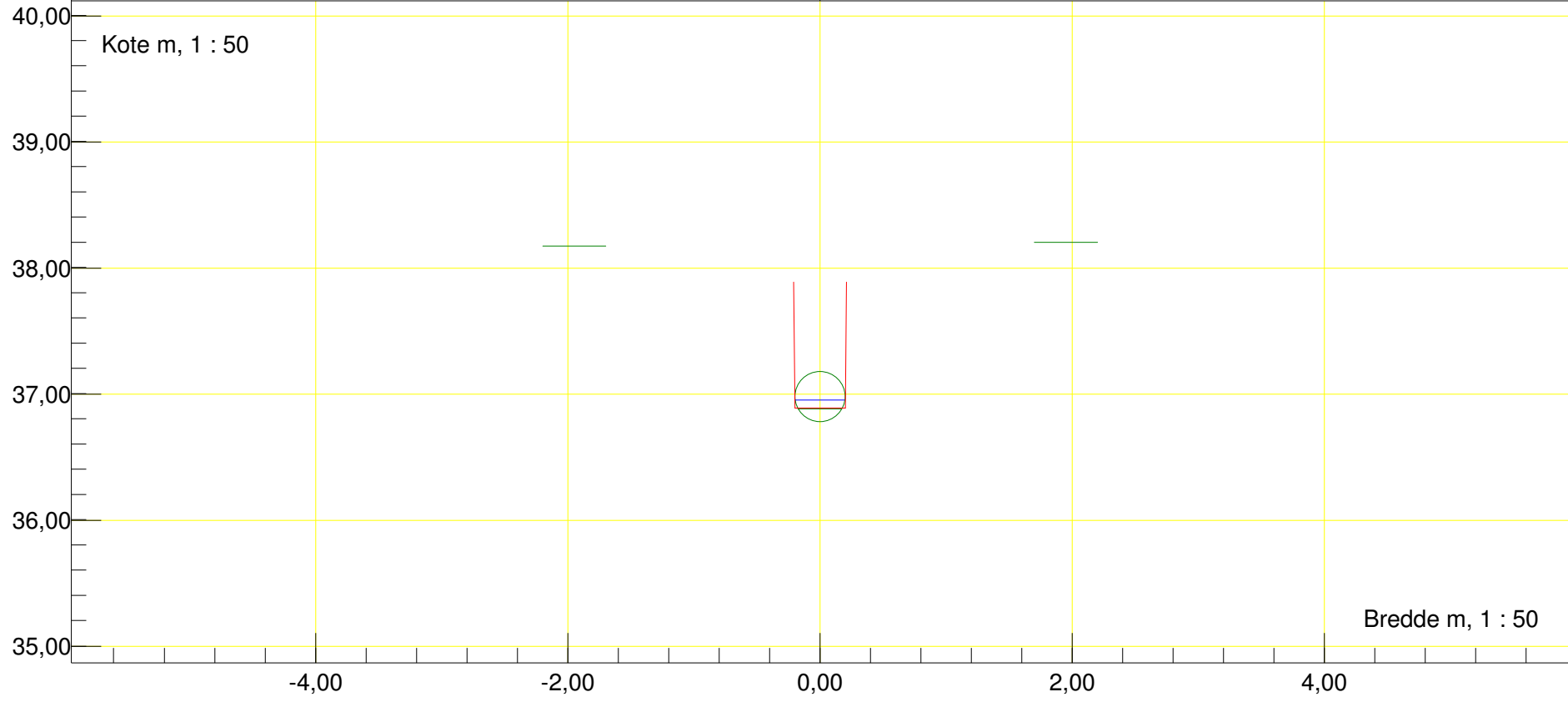
Station m : 108,57	Dato : 18-03-2017	Vandløbsnavn : Adamshøjløbet
Profil	Rør tilløb, højre	Strækningversion : 2017
Rør H		
Regulativinformation: Anlæg 1 : 0,75		
Bundbredde m : 0,4	Bundkote m : 36,92	Rørbund i tilløb m : 37,13 Till. rørdiam. m : 0,10



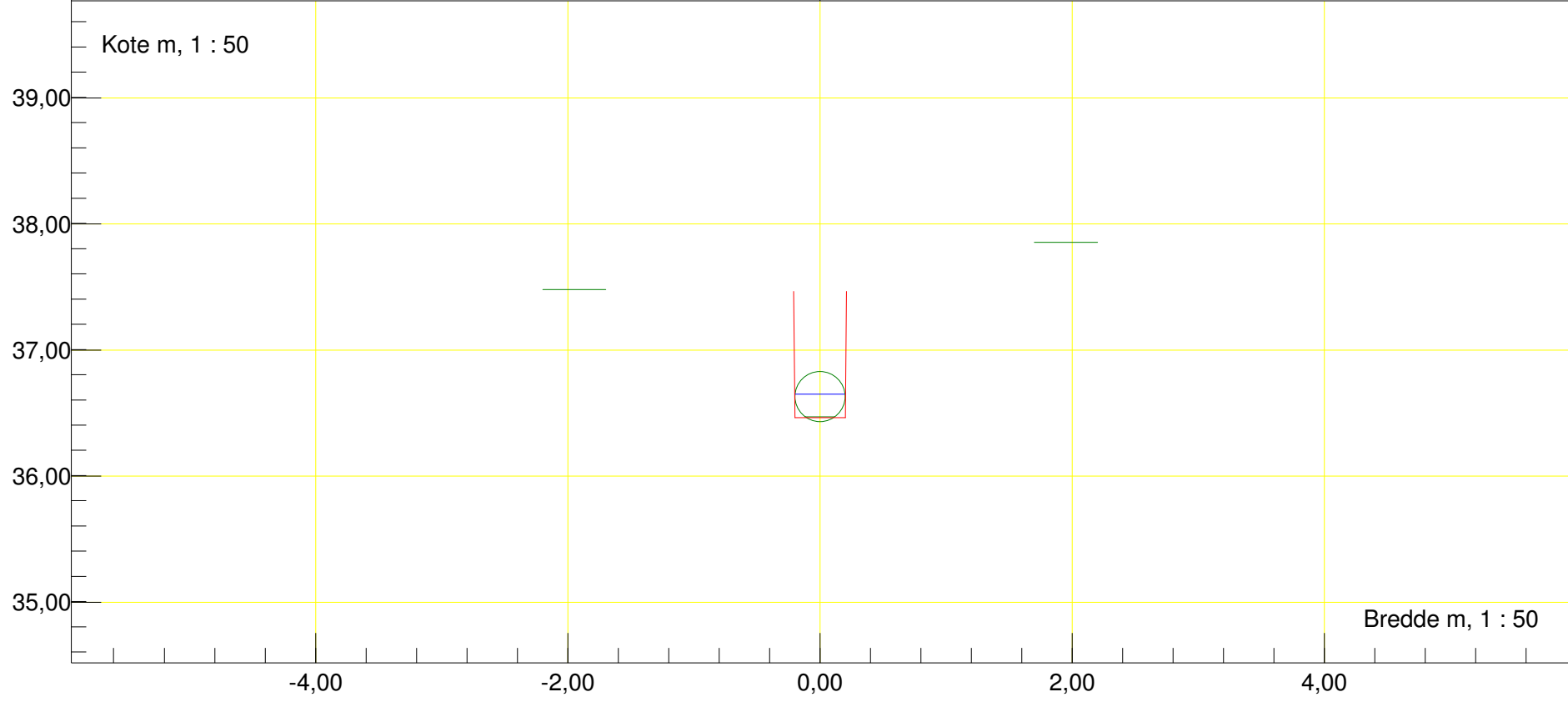
Station m : 167,34 Dato : 18-03-2017	Vandløbsnavn : Adamshøjløbet
Profil	Strækingsversion : 2017
Regulativinformation: Anlæg 1 : 0,75	
Bundbredde m : 0,4 Bundkote m : 36,87	



Station m : 169	Dato : 18-03-2017	Vandløbsnavn : Adamshøjløbet
Rør (indløb)		Strækningversion : 2017
Indløb Rør Ø40		
Regulativinformation: Anlæg 1 : 0,01		Rør bundkote m : 36,78 Rørdiameter m : 0,40
Bundbredde m : 0,4	Bundkote m : 36,89	



Station m : 399	Dato : 18-03-2017	Vandløbsnavn : Adamshøjløbet
Rør (udløb)		Strækningversion : 2017
Udløb Rør Ø40		
Regulativinformation: Anlæg 1 : 0,01		Rør bundkote m : 36,43 Rørdiameter m : 0,40
Bundbredde m : 0,4	Bundkote m : 36,46	



Station m : 399,89 Dato : 18-03-2017

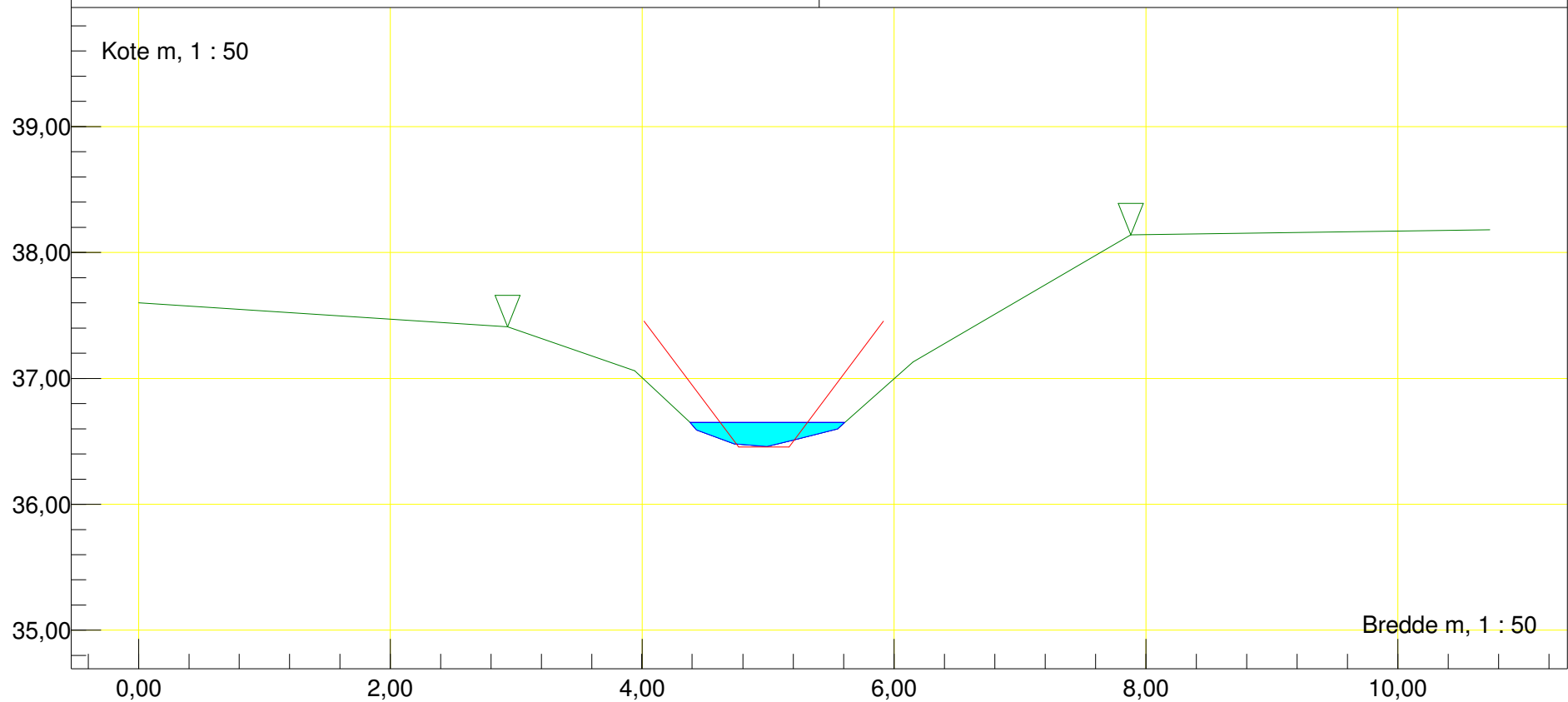
Vandløbsnavn : Adamshøjløbet

Profil

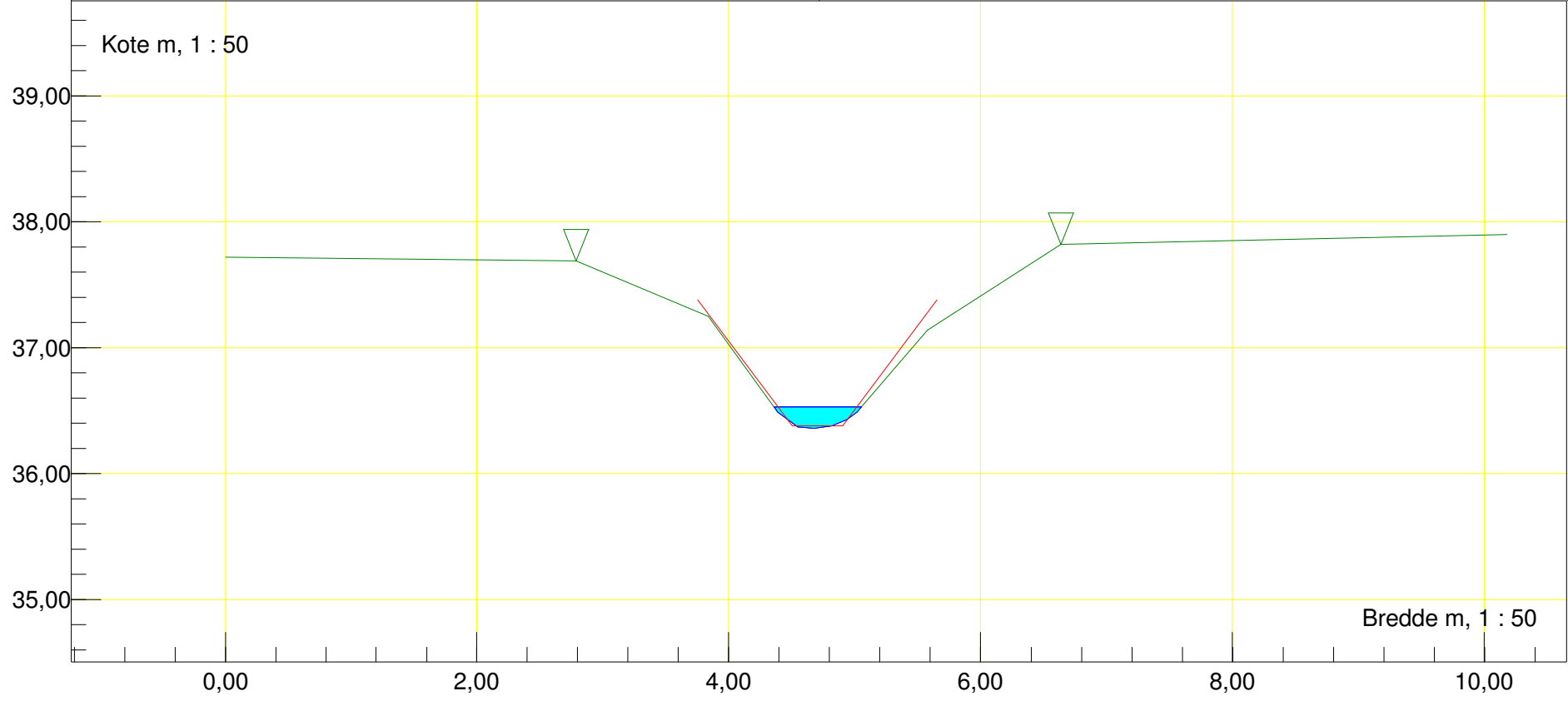
Strækingsversion : 2017

Regulativinformation: Anlæg 1 : 0,75

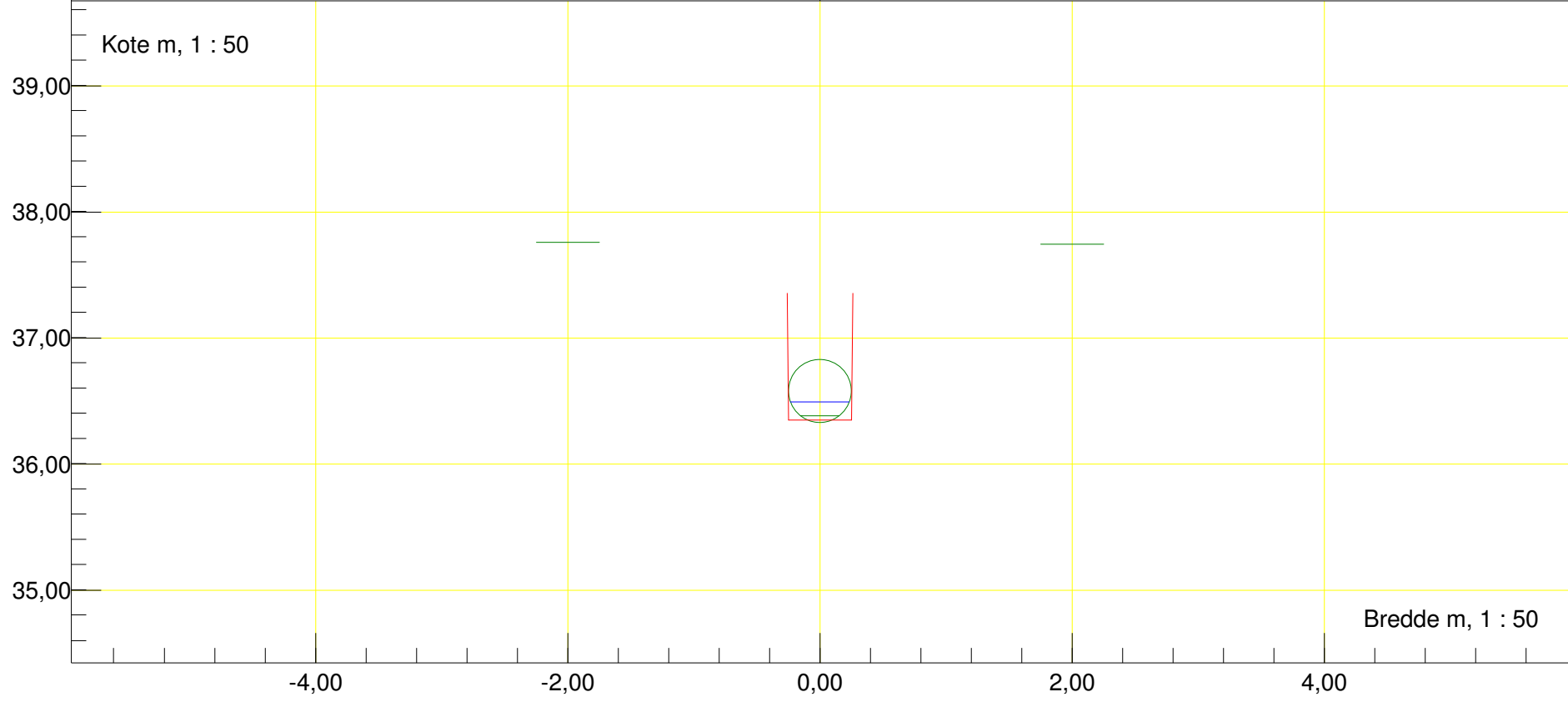
Bundbredde m : 0,4 Bundkote m : 36,46



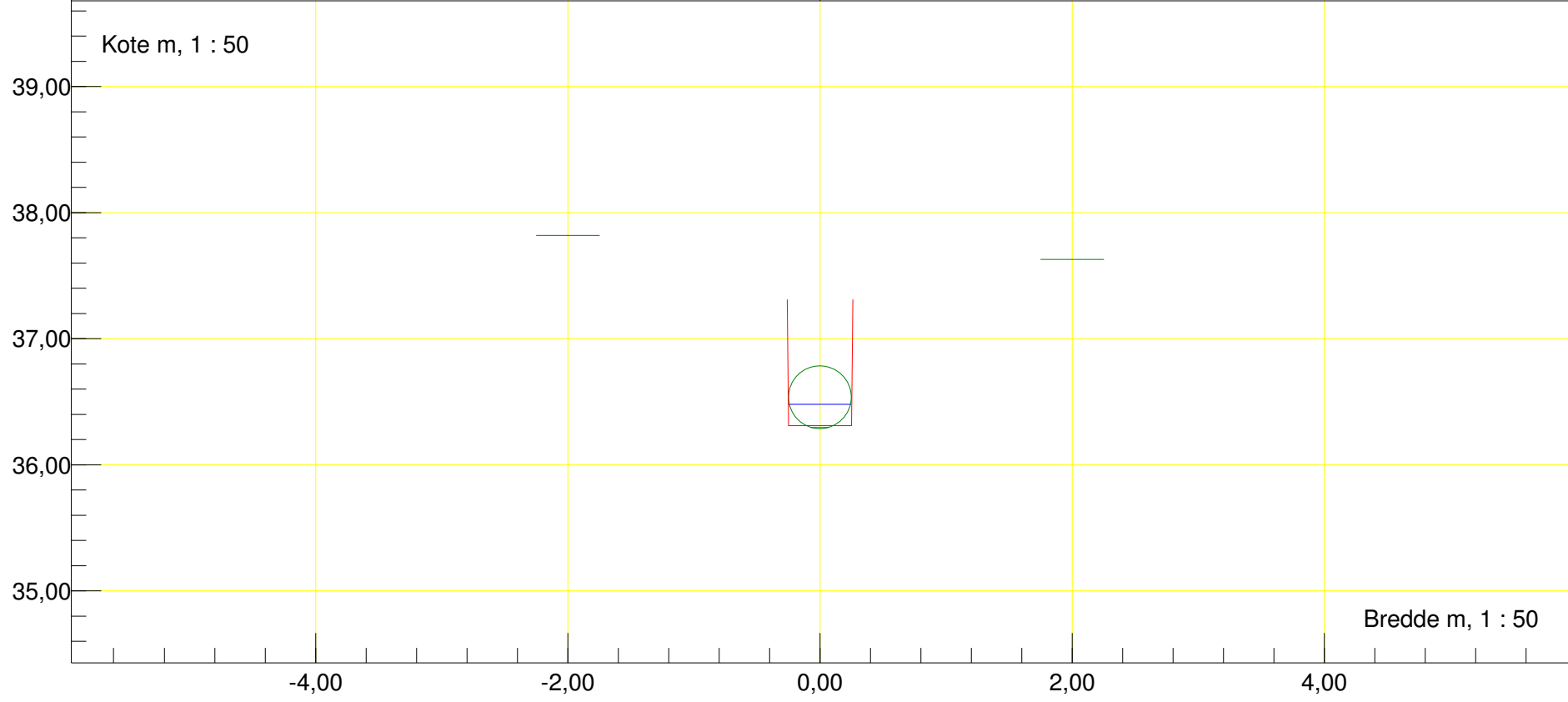
Station m : 476,3 Dato : 18-03-2017	Vandløbsnavn : Adamshøjløbet
Profil	Strækningversion : 2017
Regulativinformation: Anlæg 1 : 0,75	
Bundbredde m : 0,4 Bundkote m : 36,38	



Station m : 507	Dato : 18-03-2017	Vandløbsnavn : Adamshøjløbet
Rør (indløb)		Strækningversion : 2017
Indløb Rør Ø50		
Regulativinformation: Anlæg 1 : 0,01		Rør bundkote m : 36,33 Rørdiameter m : 0,50
Bundbredde m : 0,5	Bundkote m : 36,35	



Station m : 513	Dato : 18-03-2017	Vandløbsnavn : Adamshøjløbet
Rør (udløb)		Strækingsversion : 2017
Udløb Rør Ø50		
Regulativinformation: Anlæg 1 : 0,01		Rør bundkote m : 36,29 Rørdiameter m : 0,50
Bundbredde m : 0,5	Bundkote m : 36,31	



Station m : 525,39 Dato : 18-03-2017

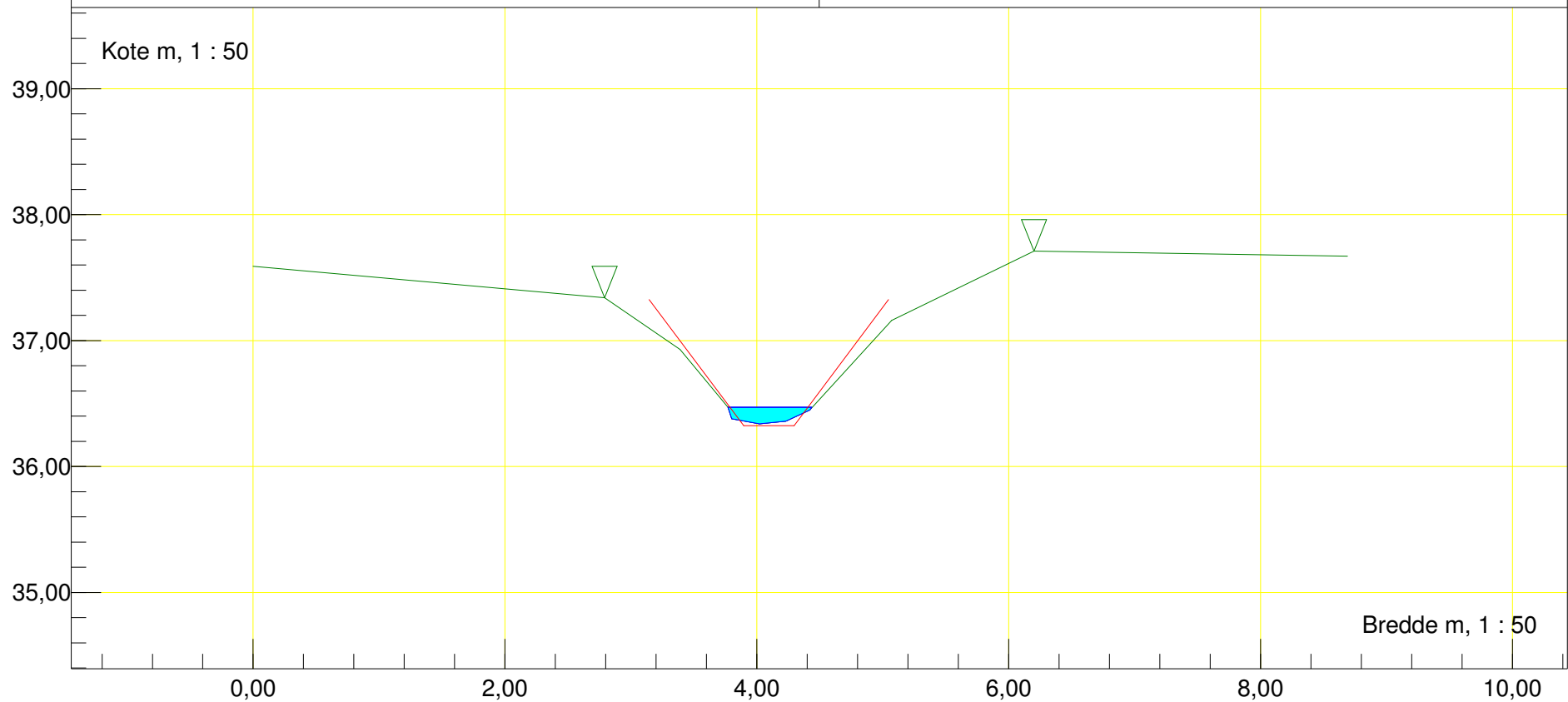
Vandløbsnavn : Adamshøjløbet

Profil

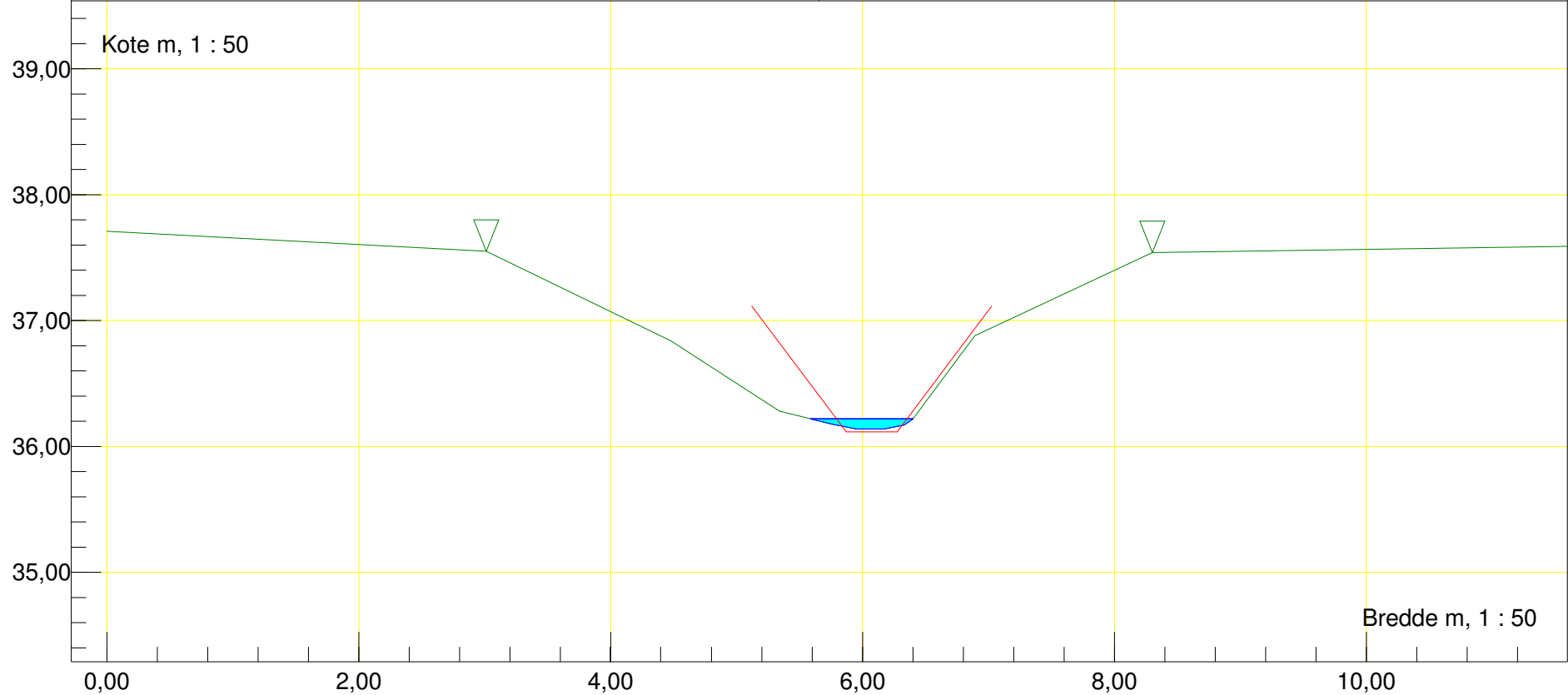
Strækingsversion : 2017

Regulativinformation: Anlæg 1 : 0,75

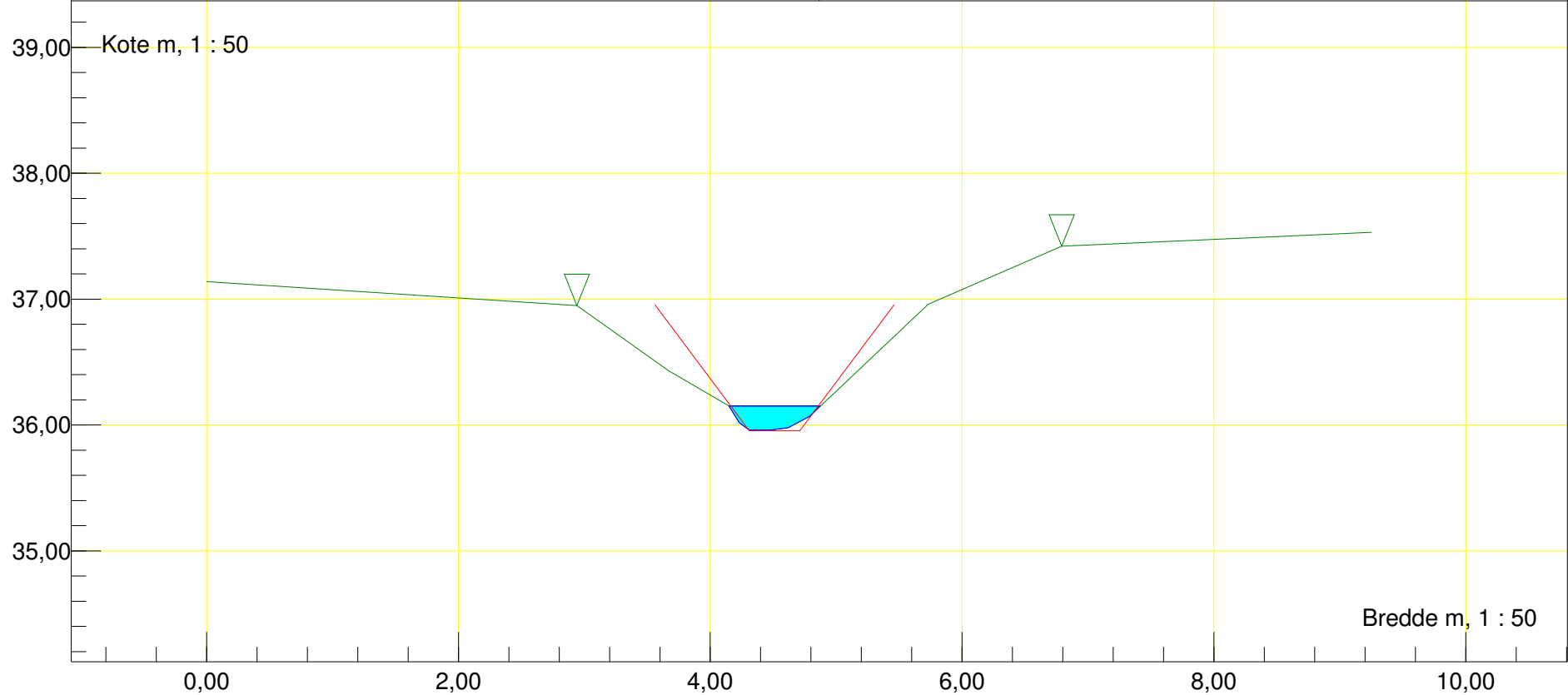
Bundbredde m : 0,4 Bundkote m : 36,32



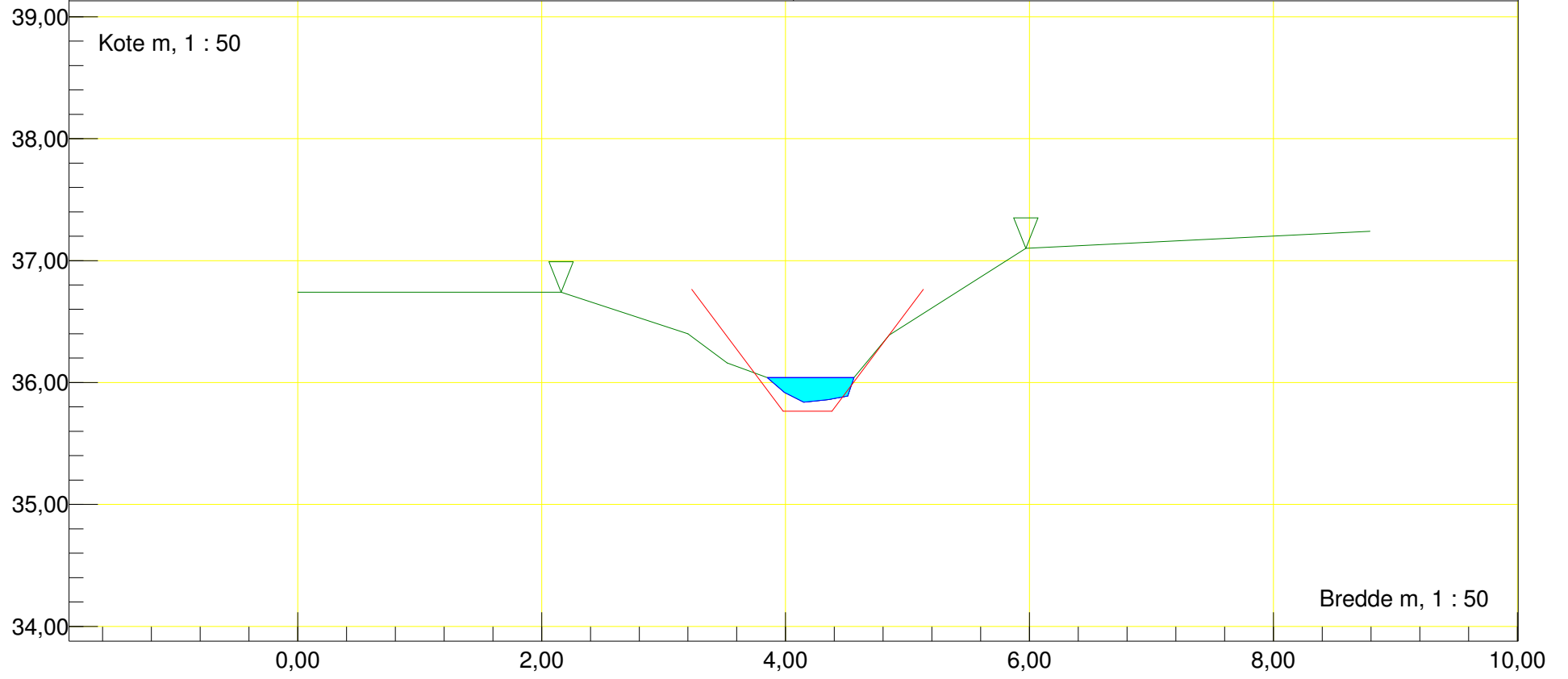
Station m : 617,67 Dato : 18-03-2017	Vandløbsnavn : Adamshøjløbet
Profil	Strækingsversion : 2017
Regulativinformation: Anlæg 1 : 0,75	
Bundbredde m : 0,4 Bundkote m : 36,12	



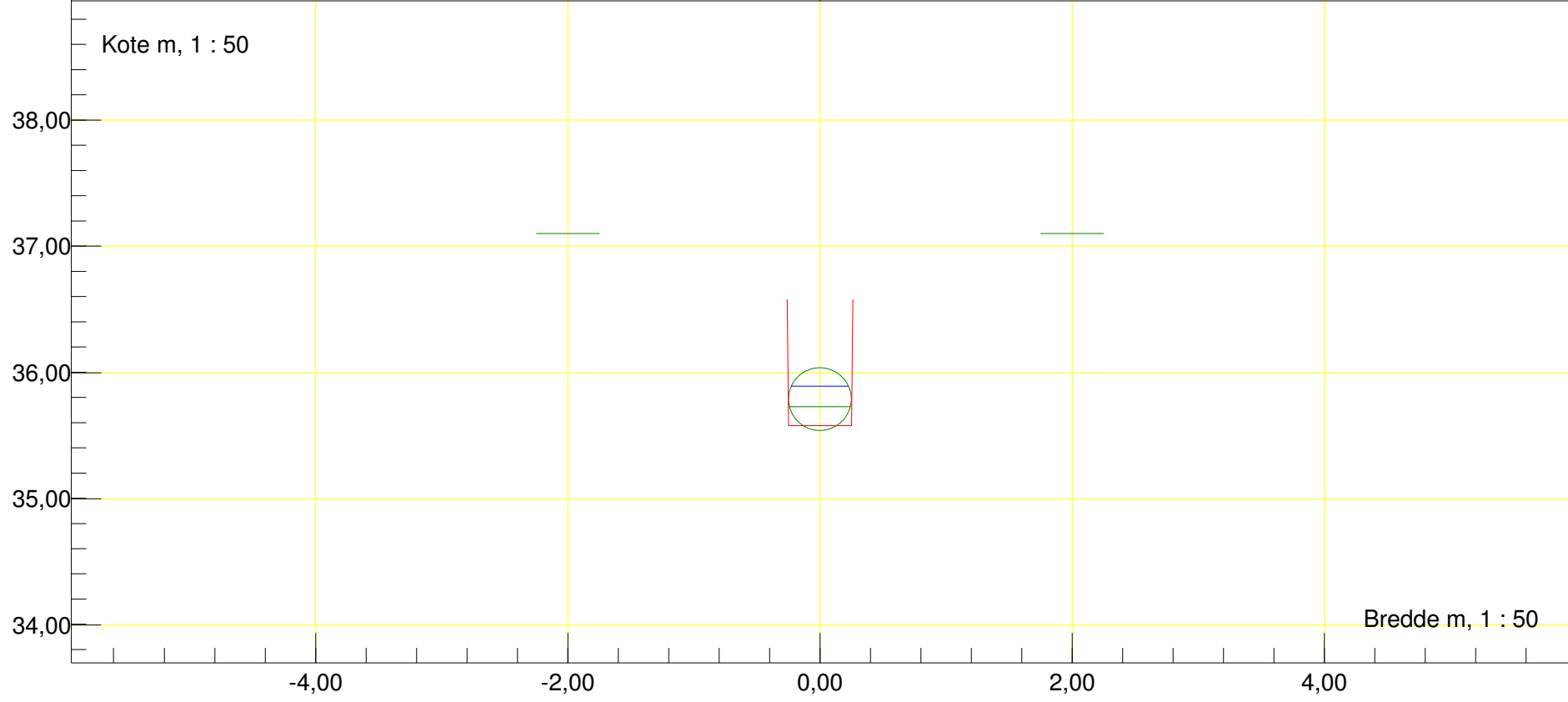
Station m : 692,73 Dato : 18-03-2017	Vandløbsnavn : Adamshøjløbet
Profil	Strækingsversion : 2017
Regulativinformation: Anlæg 1 : 0,75	
Bundbredde m : 0,4 Bundkote m : 35,95	



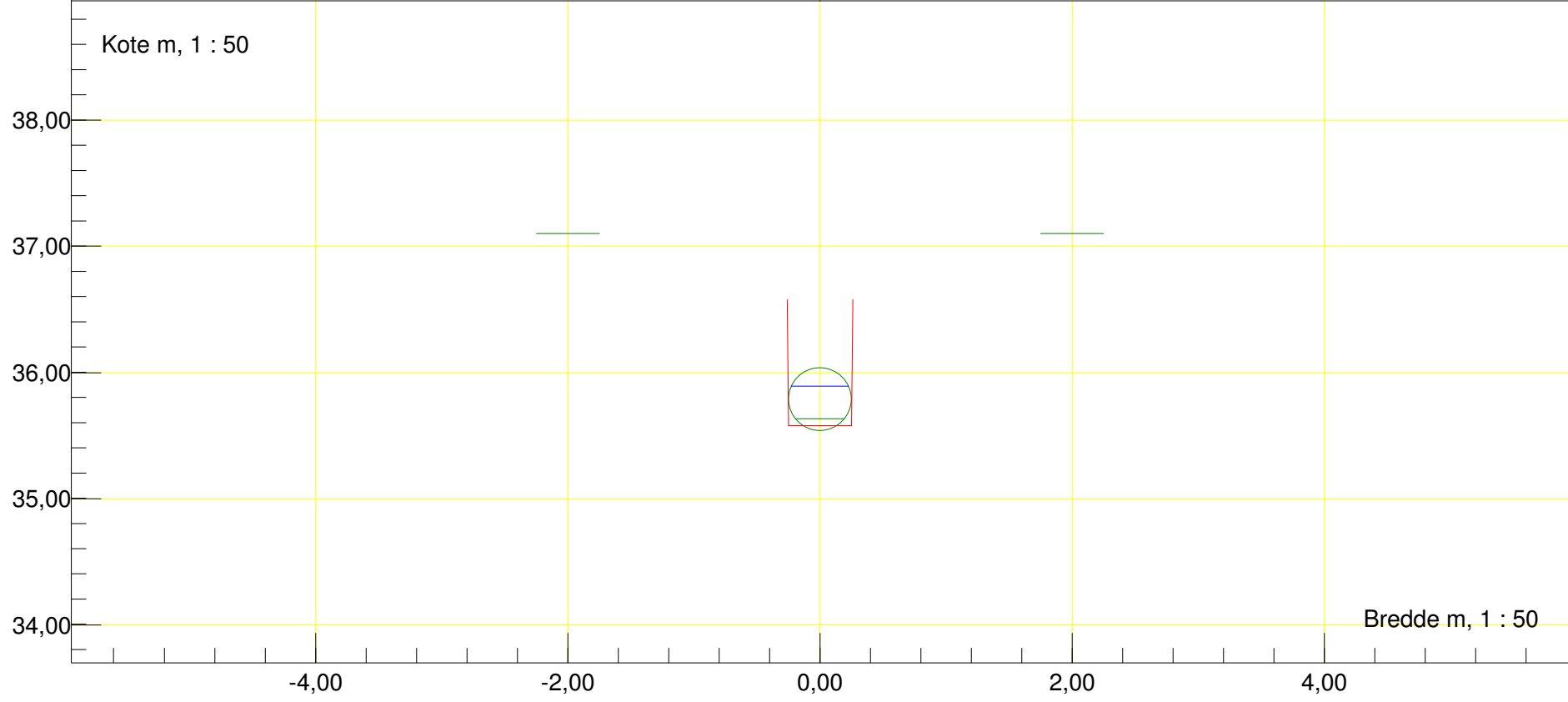
Station m : 778,12 Dato : 18-03-2017	Vandløbsnavn : Adamshøjløbet
Profil	Strækingsversion : 2017
Regulativinformation: Anlæg 1 : 0,75	
Bundbredde m : 0,4 Bundkote m : 35,76	



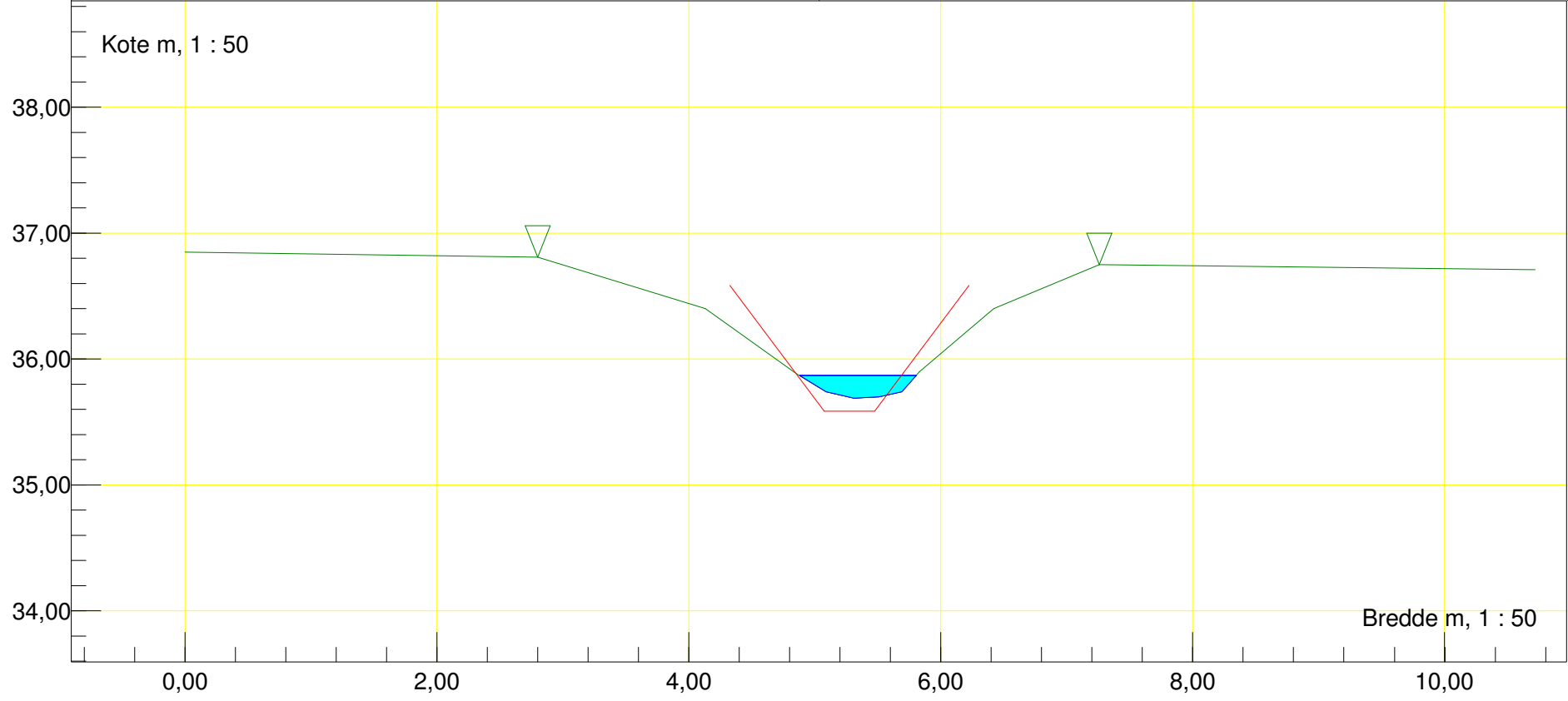
Station m : 838	Dato : 18-03-2017	Vandløbsnavn : Adamshøjløbet
Rør (indløb)		Strækningversion : 2017
Indløb Rør Ø50		
Regulativinformation: Anlæg 1 : 0,01		Rør bundkote m : 35,54 Rørdiameter m : 0,50
Bundbredde m : 0,5	Bundkote m : 35,58	



Station m : 850 Dato : 18-03-2017	Vandløbsnavn : Adamshøjløbet
Rør (udløb)	Strækningversion : 2017
Udløb Rør Ø50	
Regulativinformation: Anlæg 1 : 0,01 Bundbredde m : 0,5 Bundkote m : 35,58	Rør bundkote m : 35,54 Rørdiameter m : 0,50



Station m : 878,71 Dato : 18-03-2017	Vandløbsnavn : Adamshøjløbet
Profil	Strækingsversion : 2017
Regulativinformation: Anlæg 1 : 0,75	
Bundbredde m : 0,4 Bundkote m : 35,58	



Station m : 959,37 Dato : 18-03-2017

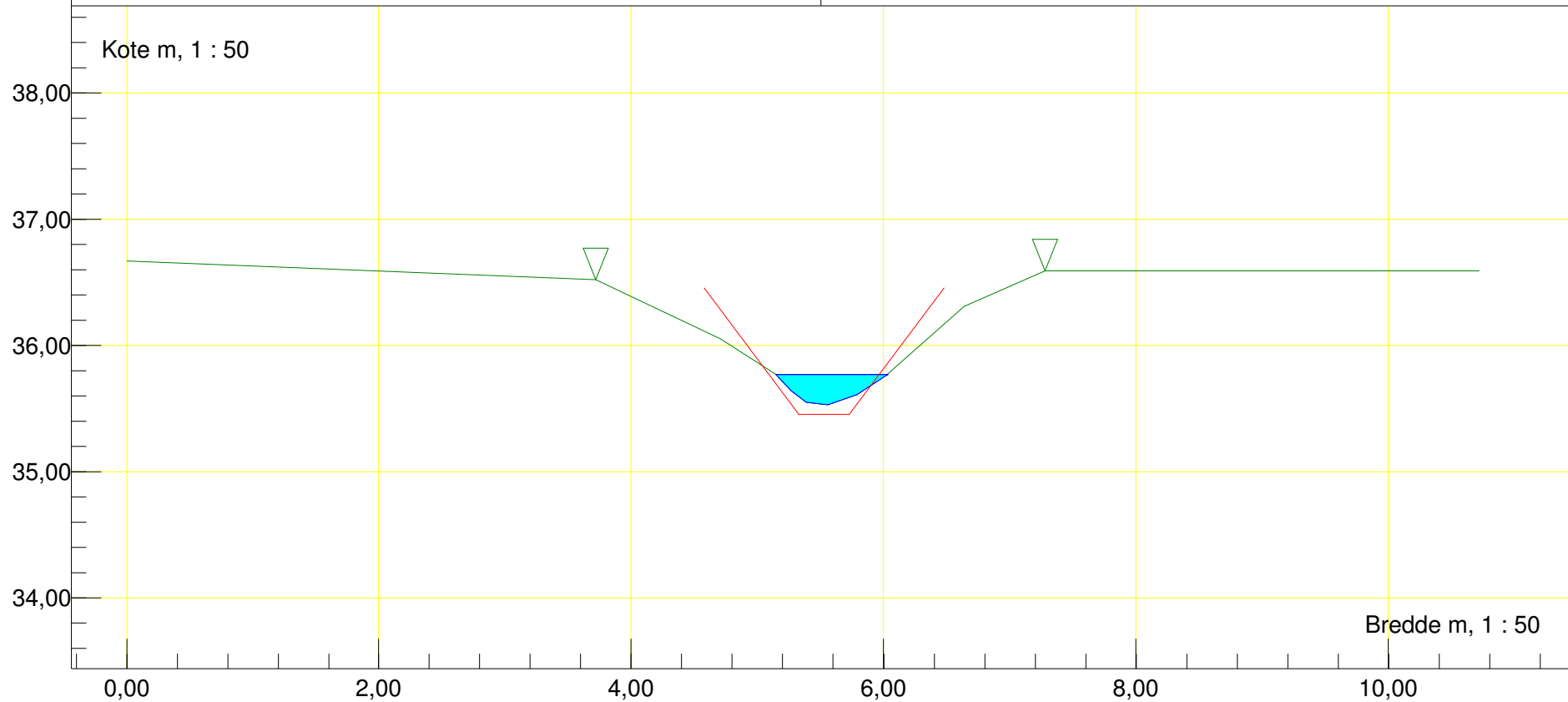
Vandløbsnavn : Adamshøjløbet

Profil

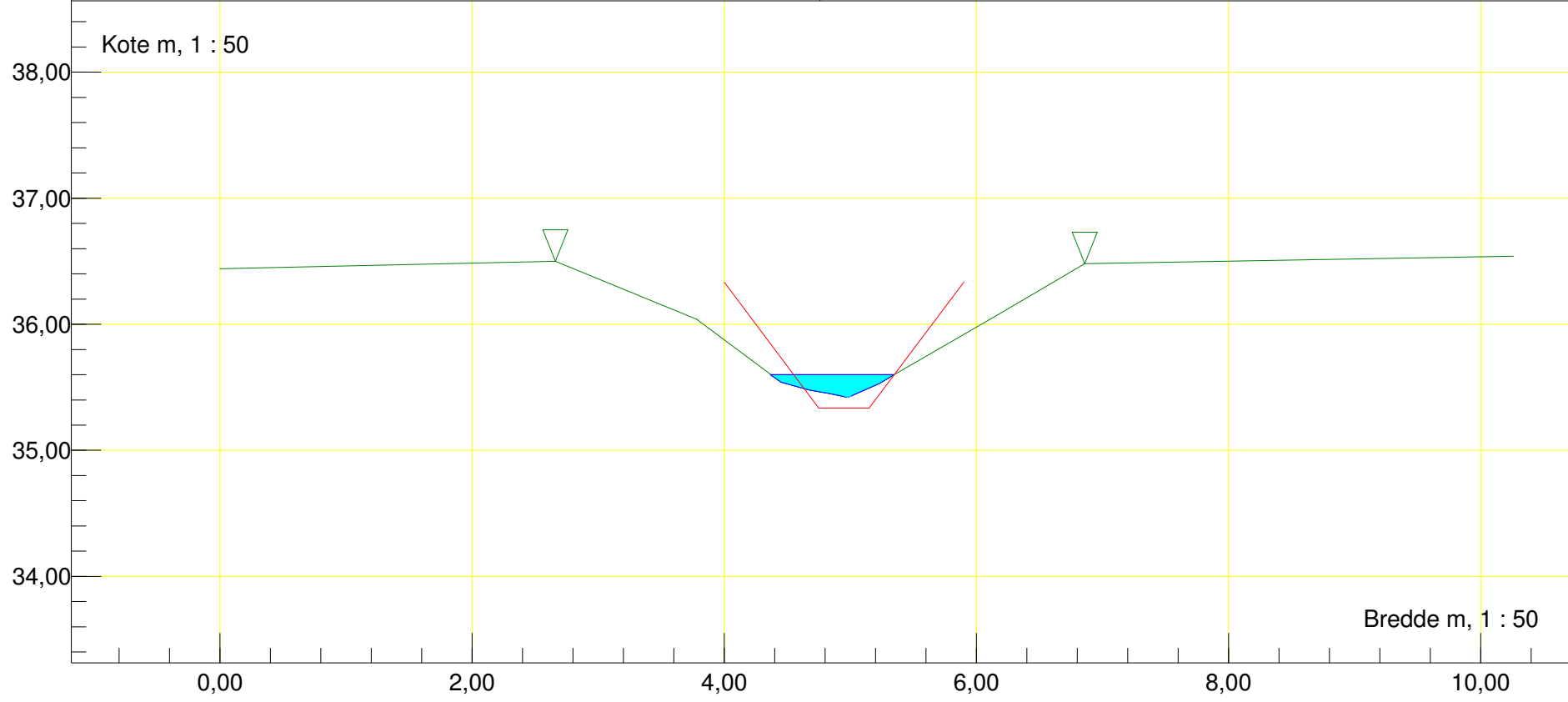
Strækingsversion : 2017

Regulativinformation: Anlæg 1 : 0,75

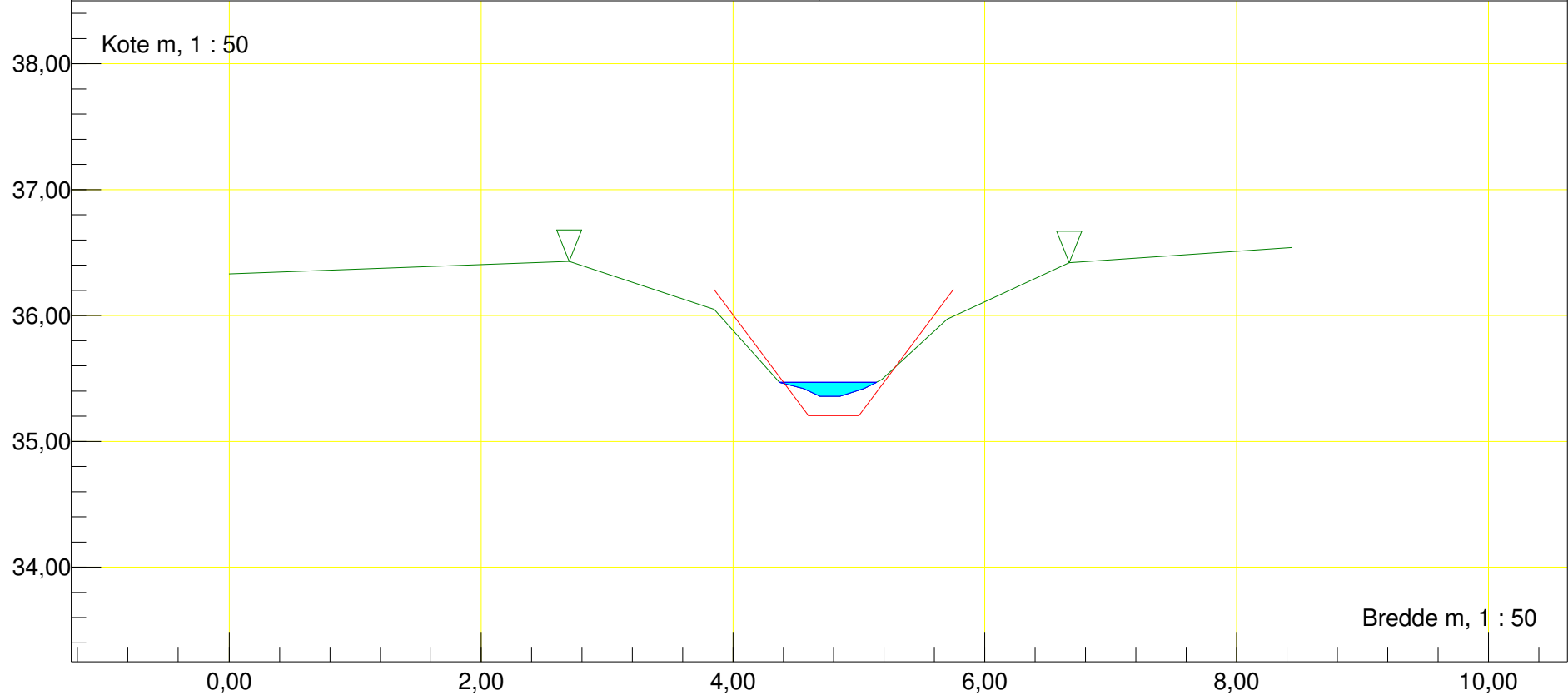
Bundbredde m : 0,4 Bundkote m : 35,46



Station m : 1038,19	Dato : 18-03-2017	Vandløbsnavn : Adamshøjløbet
Profil	Rør tilløb, højre	Strækningversion : 2017
Rør H		
Regulativinformation: Anlæg 1 : 0,75		
Bundbredde m : 0,4	Bundkote m : 35,33	Rørbund i tilløb m : 35,42 Till. rørdiam. m : 0,07



Station m : 1118,73 Dato : 18-03-2017	Vandløbsnavn : Adamshøjløbet
Profil	Strækingsversion : 2017
Spang	
Regulativinformation: Anlæg 1 : 0,75 Bundbredde m : 0,4 Bundkote m : 35,21	



Station m : 1205,58 Dato : 18-03-2017

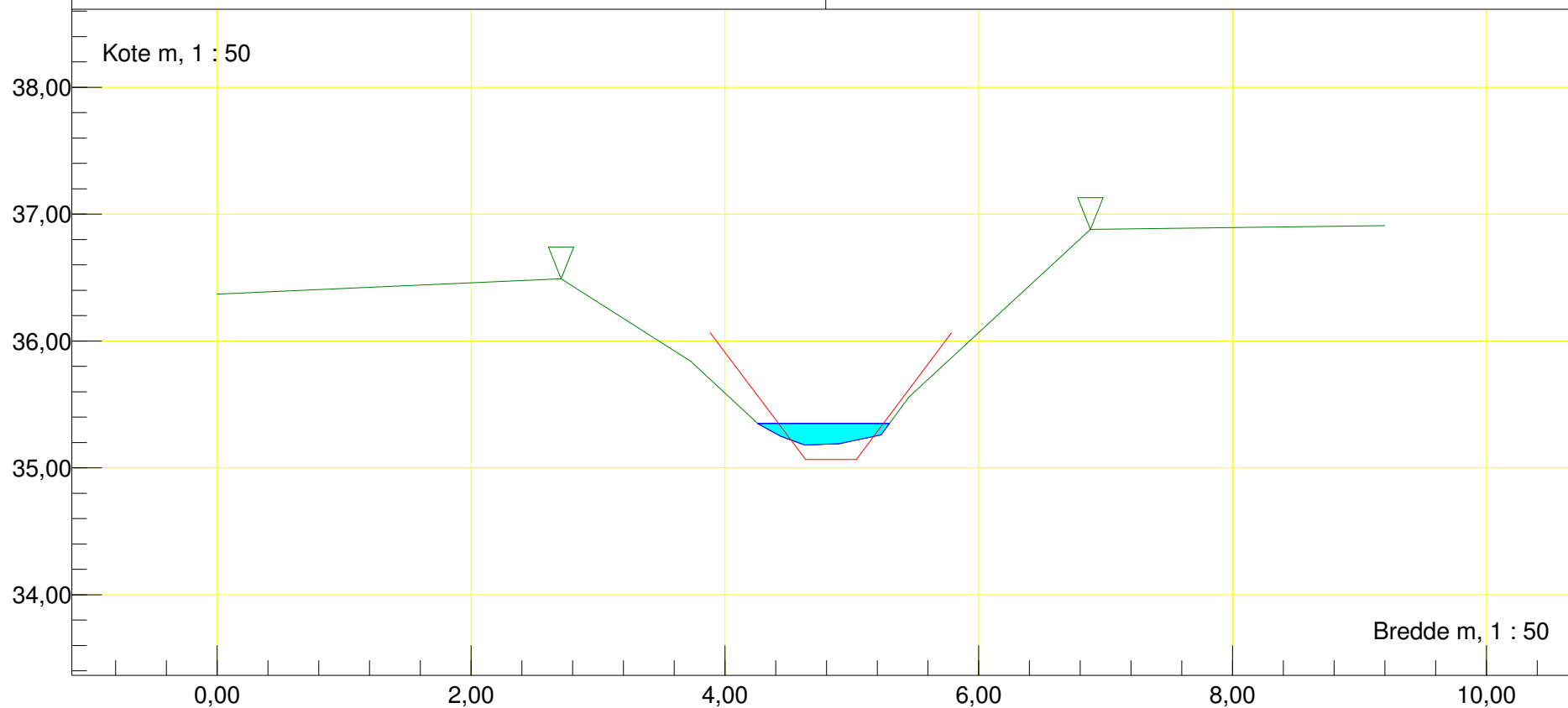
Vandløbsnavn : Adamshøjløbet

Profil

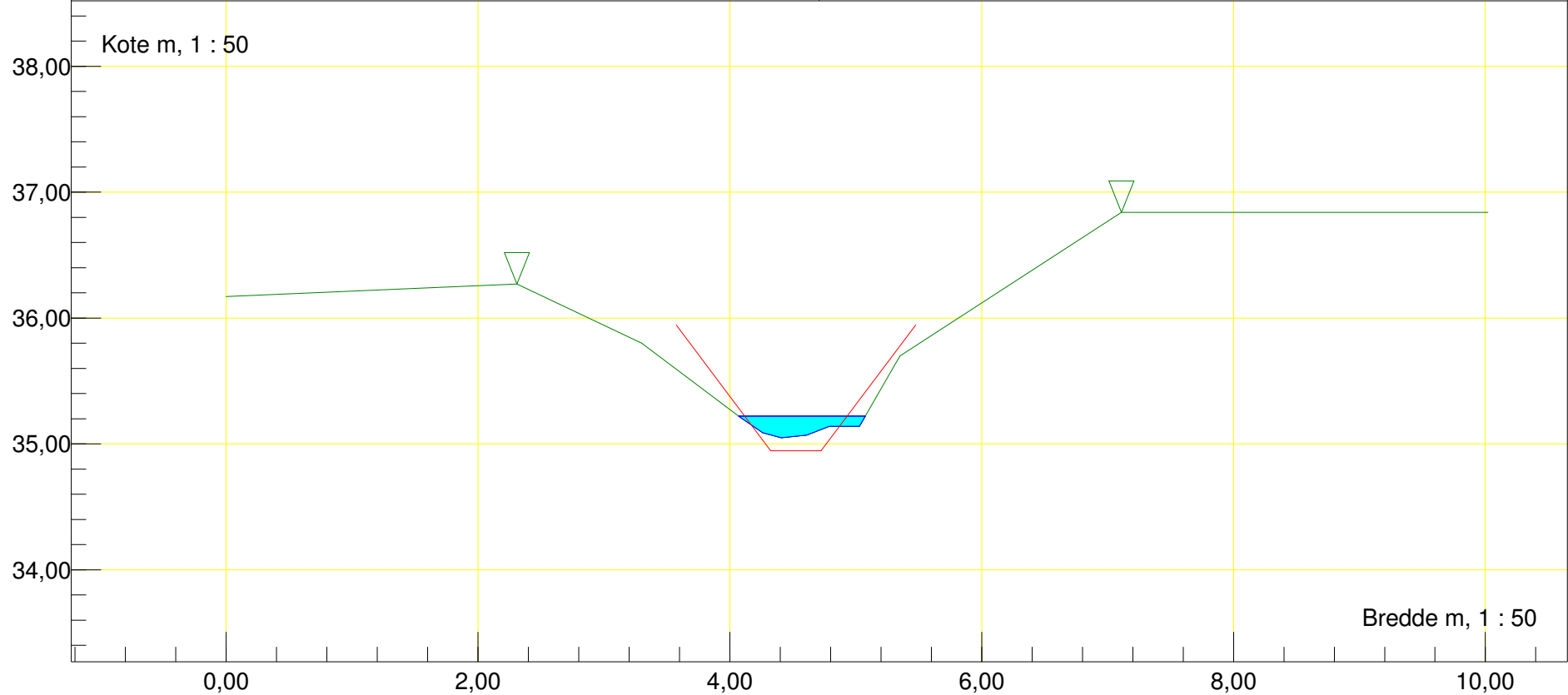
Strækingsversion : 2017

Regulativinformation: Anlæg 1 : 0,75

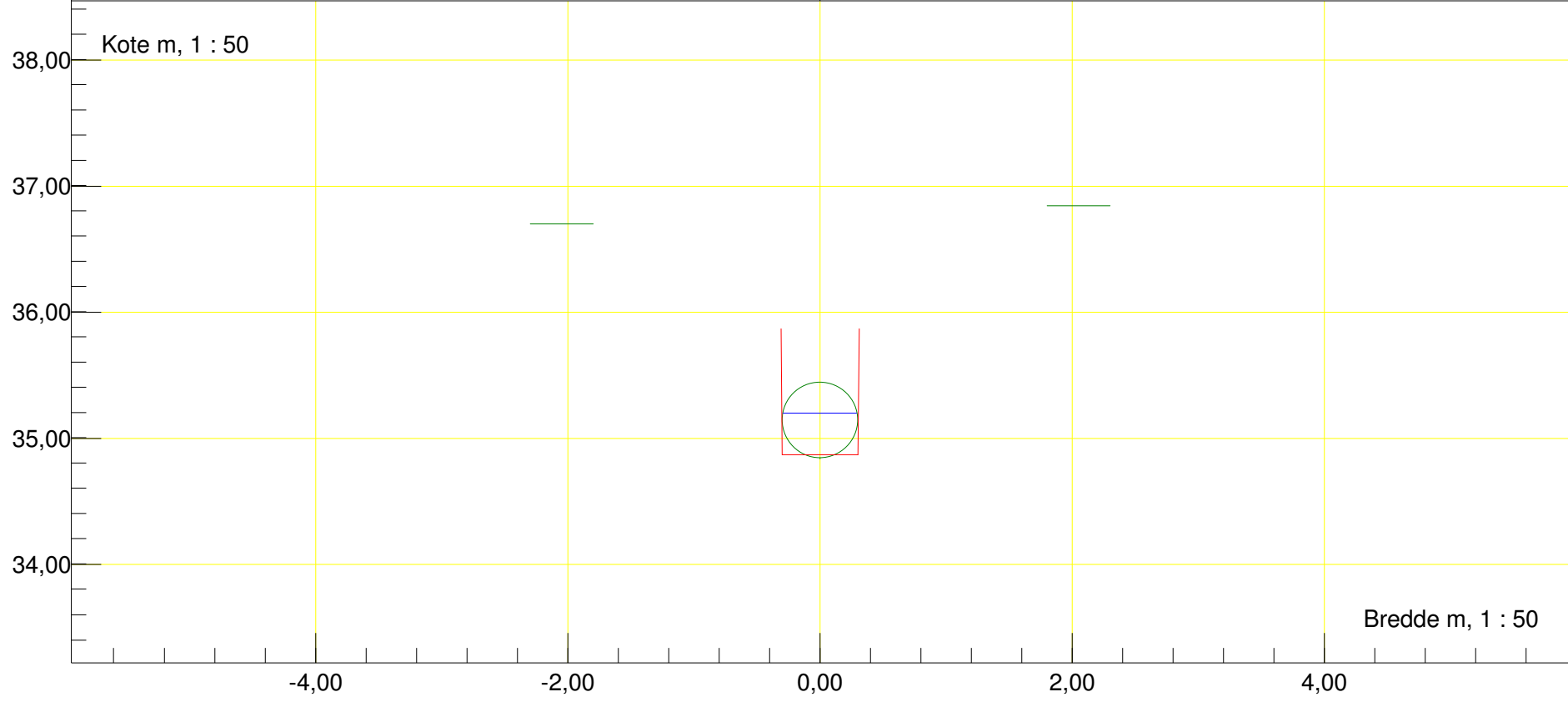
Bundbredde m : 0,4 Bundkote m : 35,07



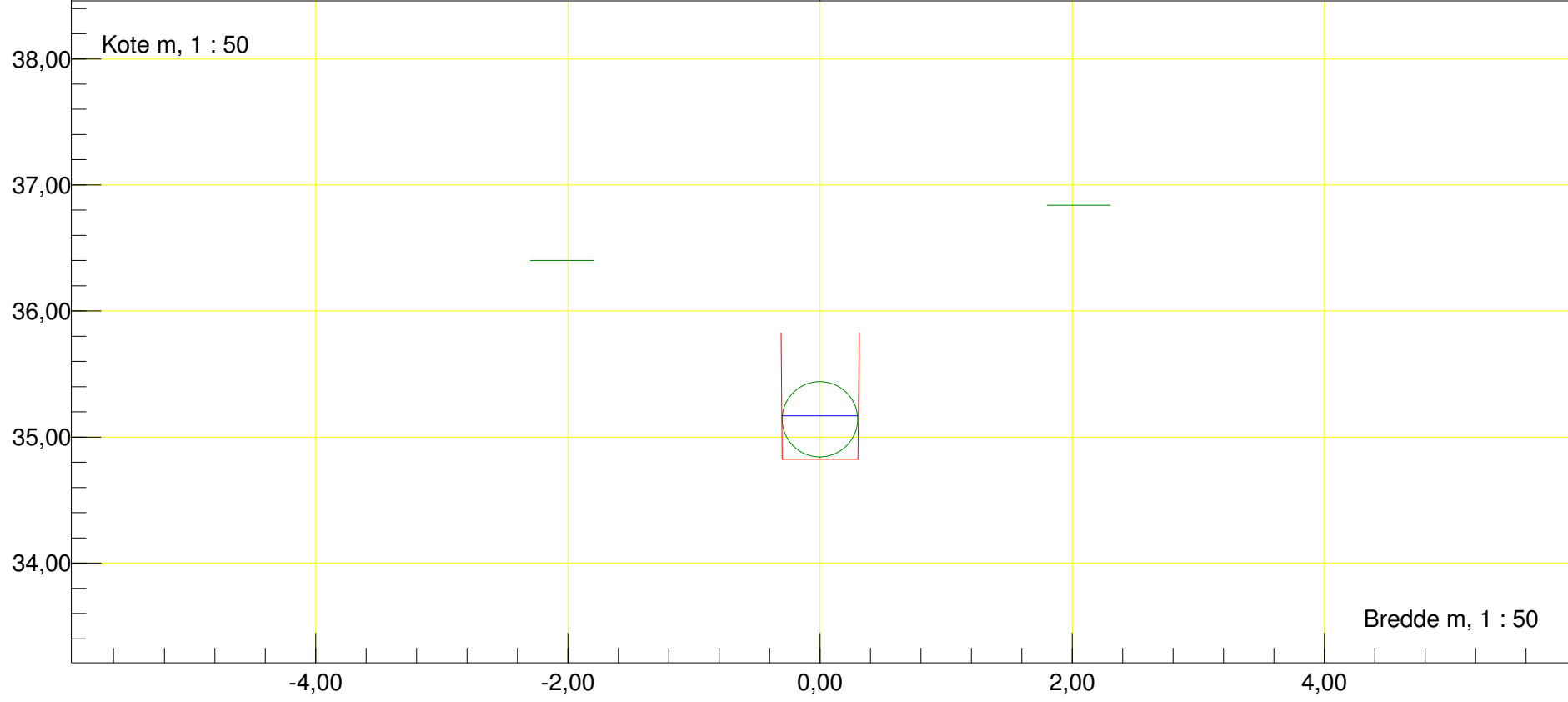
Station m : 1280,92 Dato : 18-03-2017	Vandløbsnavn : Adamshøjløbet
Profil	Strækingsversion : 2017
Regulativinformation: Anlæg 1 : 0,75	
Bundbredde m : 0,4 Bundkote m : 34,95	



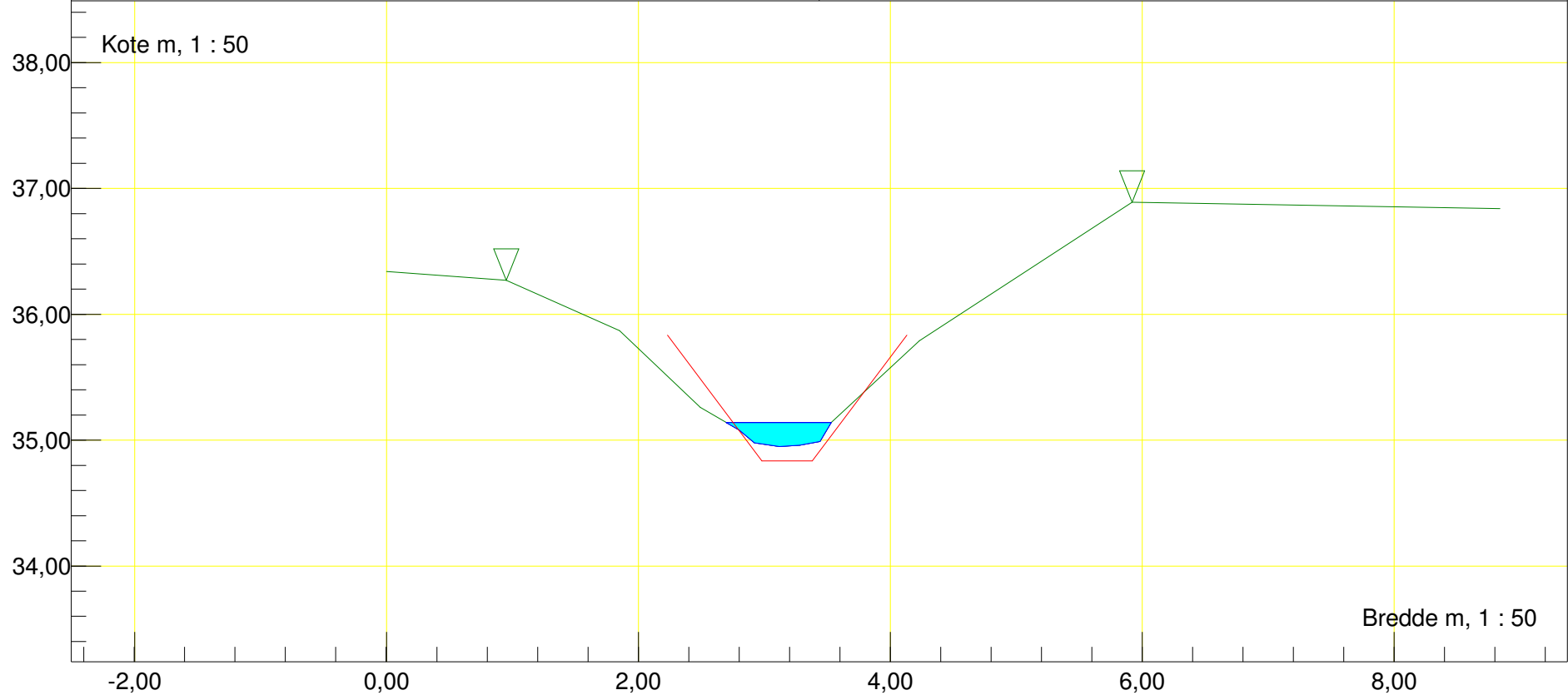
Station m : 1287 Dato : 18-03-2017	Vandløbsnavn : Adamshøjløbet
Rør (indløb)	Strækningversion : 2017
Indløb Rør Ø60	
Regulativinformation: Anlæg 1 : 0,01 Bundbredde m : 0,6 Bundkote m : 34,87	Rør bundkote m : 34,84 Rørdiameter m : 0,60



Station m : 1298 Dato : 18-03-2017	Vandløbsnavn : Adamshøjløbet
Rør (udløb)	Strækningversion : 2017
Udløb Rør Ø60	
Regulativinformation: Anlæg 1 : 0,01 Bundbredde m : 0,6 Bundkote m : 34,83	Rør bundkote m : 34,84 Rørdiameter m : 0,60



Station m : 1350,19 Dato : 18-03-2017	Vandløbsnavn : Adamshøjløbet
Profil	Strækingsversion : 2017
Regulativinformation: Anlæg 1 : 0,75	
Bundbredde m : 0,4 Bundkote m : 34,83	



Station m : 1411,59 Dato : 18-03-2017

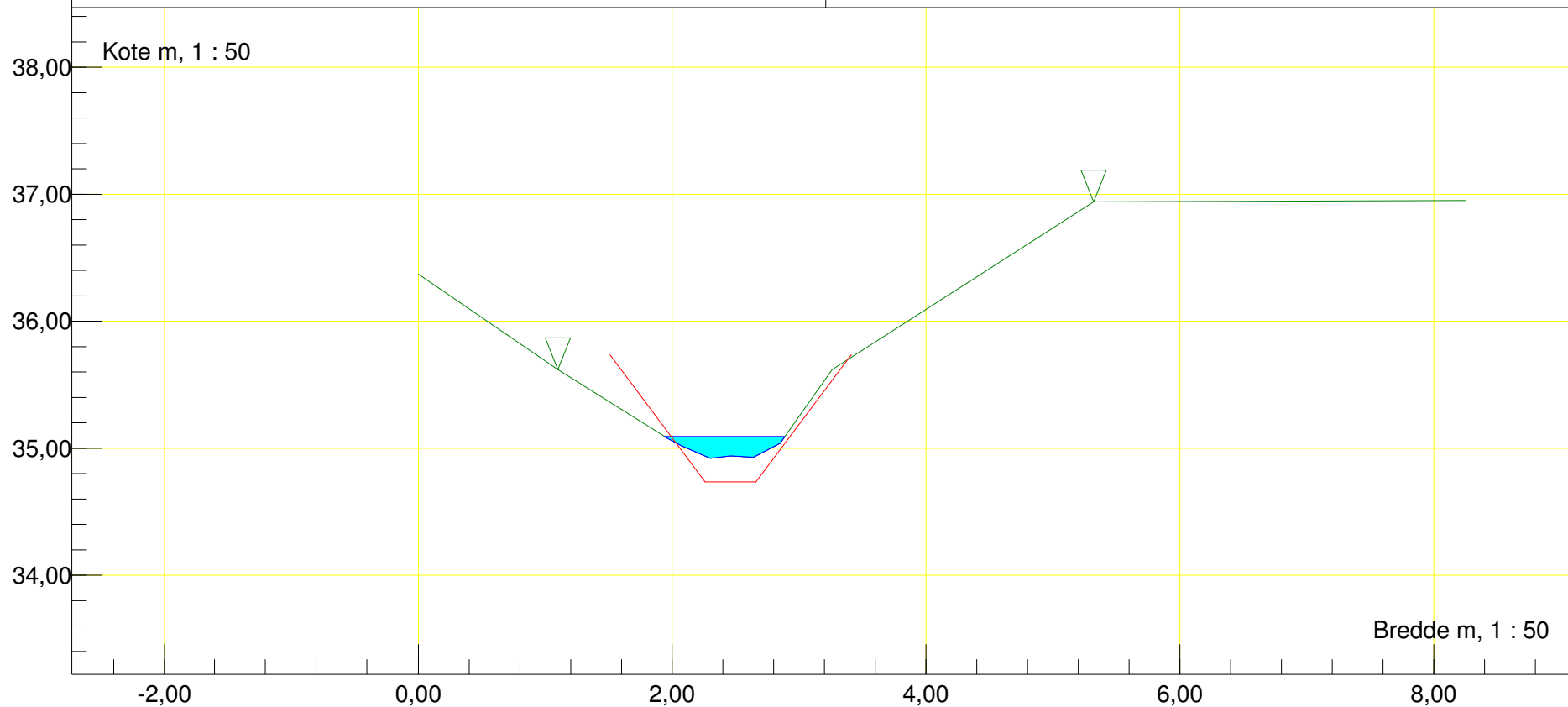
Vandløbsnavn : Adamshøjløbet

Profil

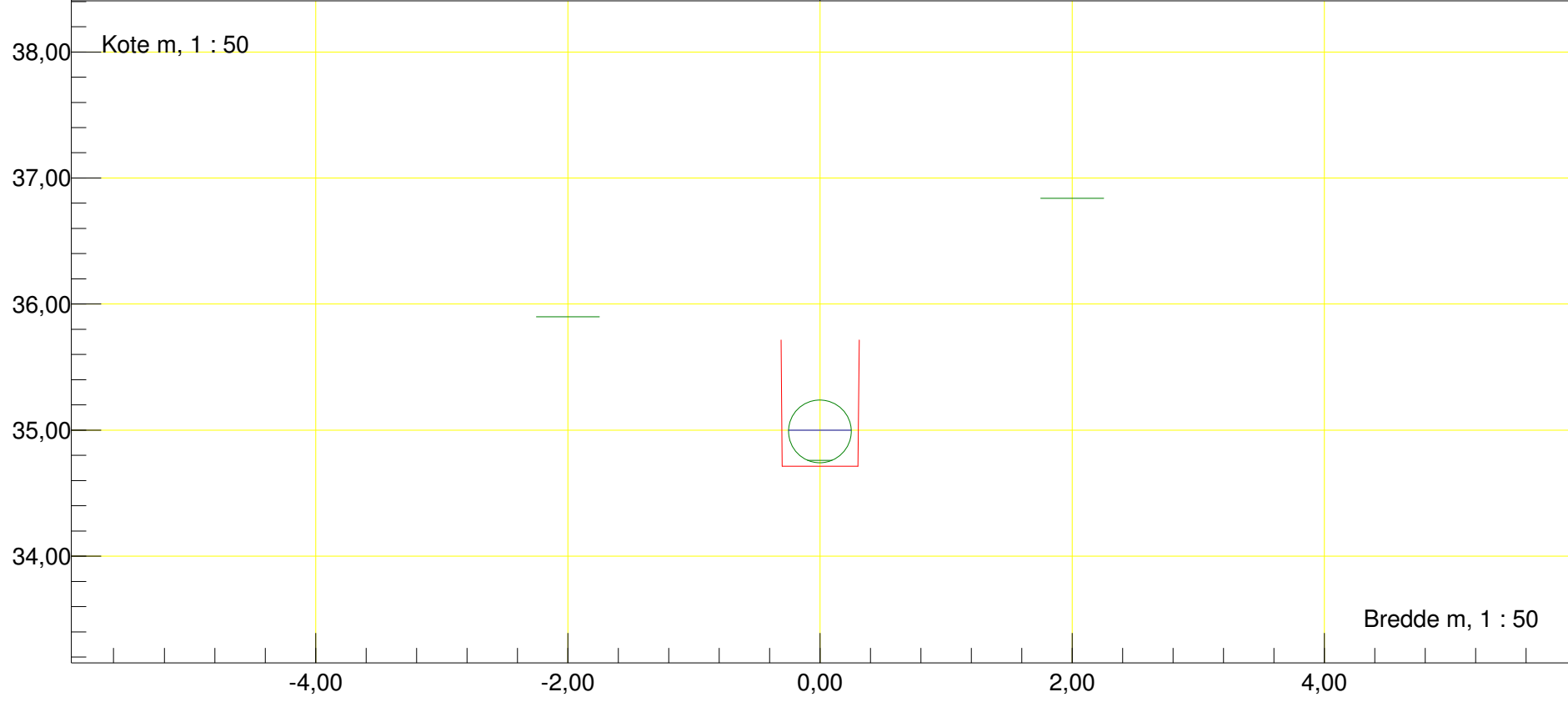
Strækingsversion : 2017

Regulativinformation: Anlæg 1 : 0,75

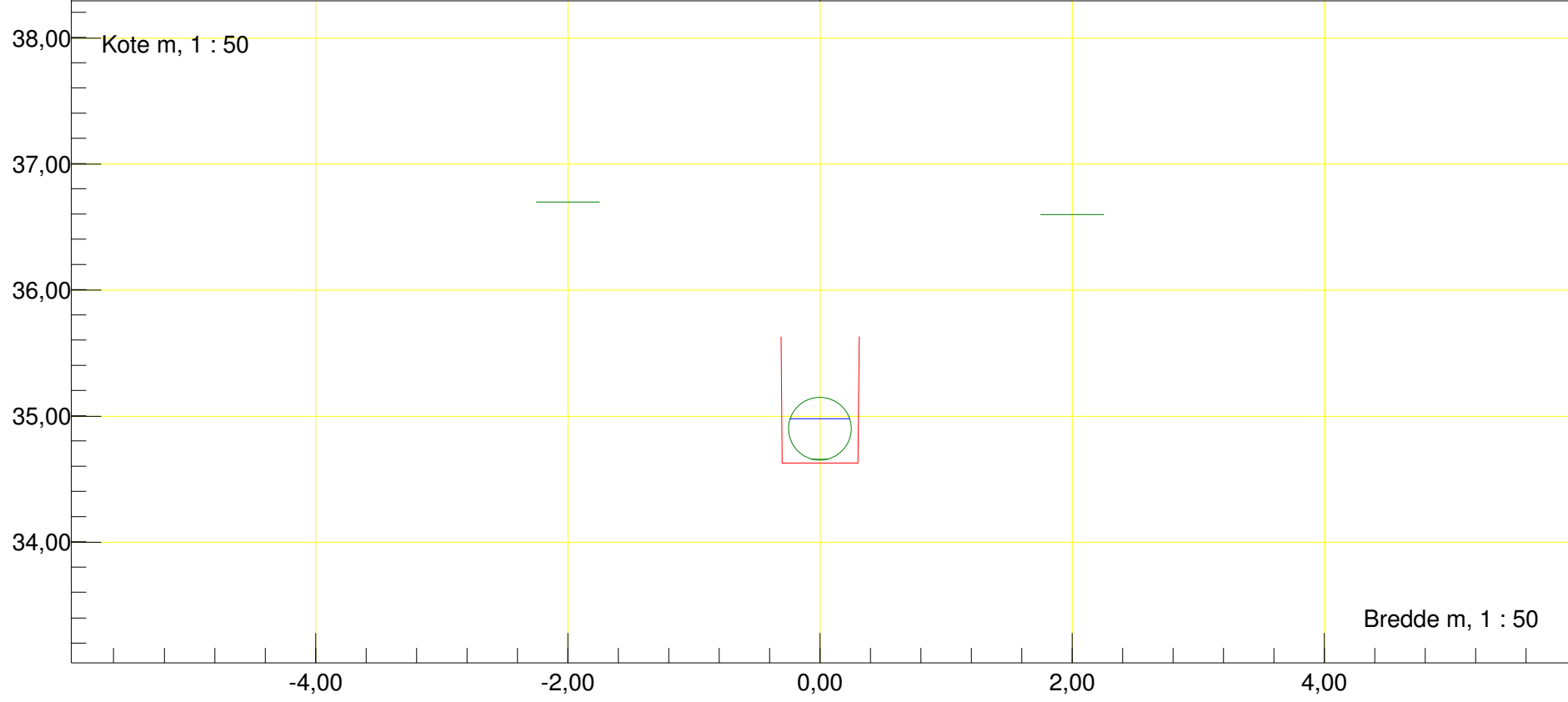
Bundbredde m : 0,4 Bundkote m : 34,73



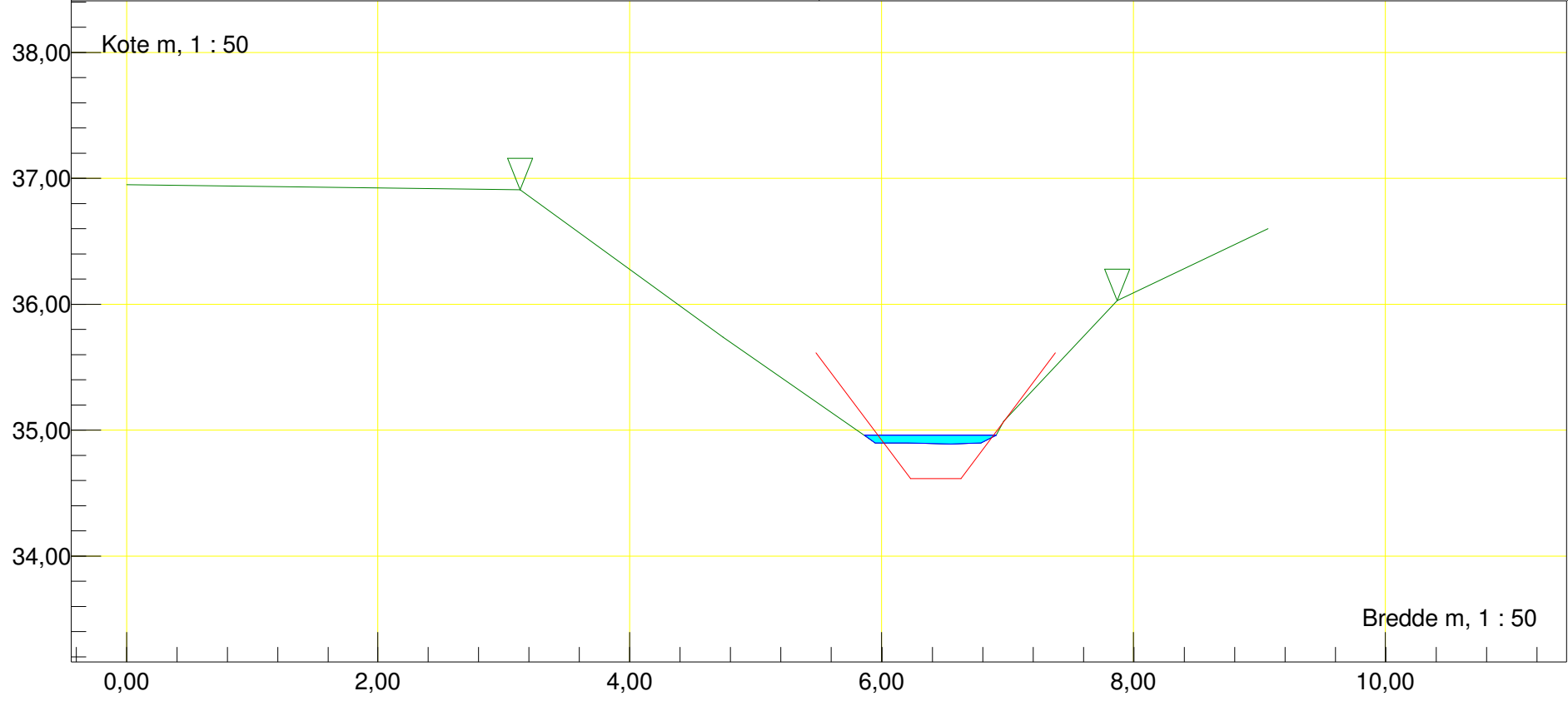
Station m : 1420 Dato : 18-03-2017	Vandløbsnavn : Adamshøjløbet
Rør (indløb)	Strækningversion : 2017
Indløb Rør Ø50	
Regulativinformation: Anlæg 1 : 0,01 Bundbredde m : 0,6 Bundkote m : 34,72	Rør bundkote m : 34,74 Rørdiameter m : 0,50



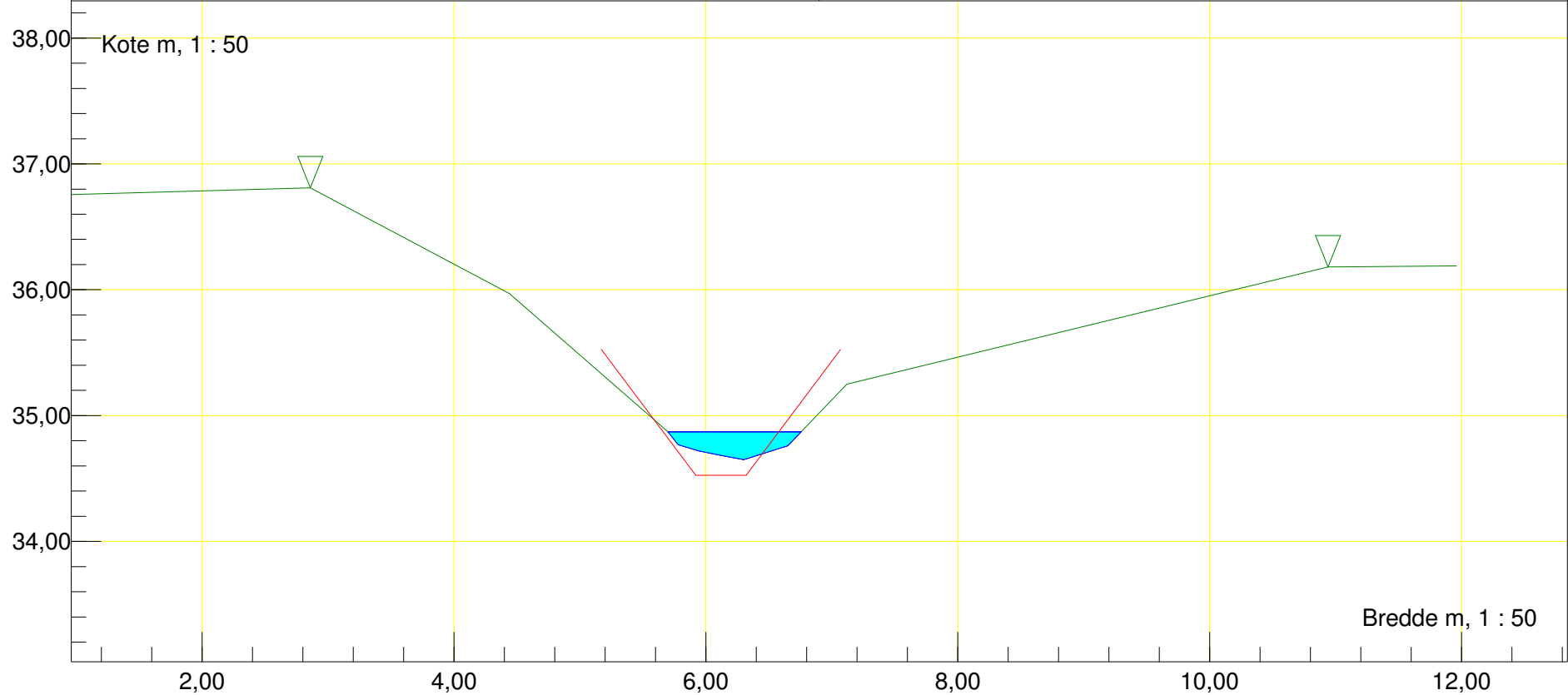
Station m : 1445 Dato : 18-03-2017	Vandløbsnavn : Adamshøjløbet
Rør (udløb)	Strækningversion : 2017
Udløb Rør Ø50	
Regulativinformation: Anlæg 1 : 0,01 Bundbredde m : 0,6 Bundkote m : 34,63	Rør bundkote m : 34,65 Rørdiameter m : 0,50



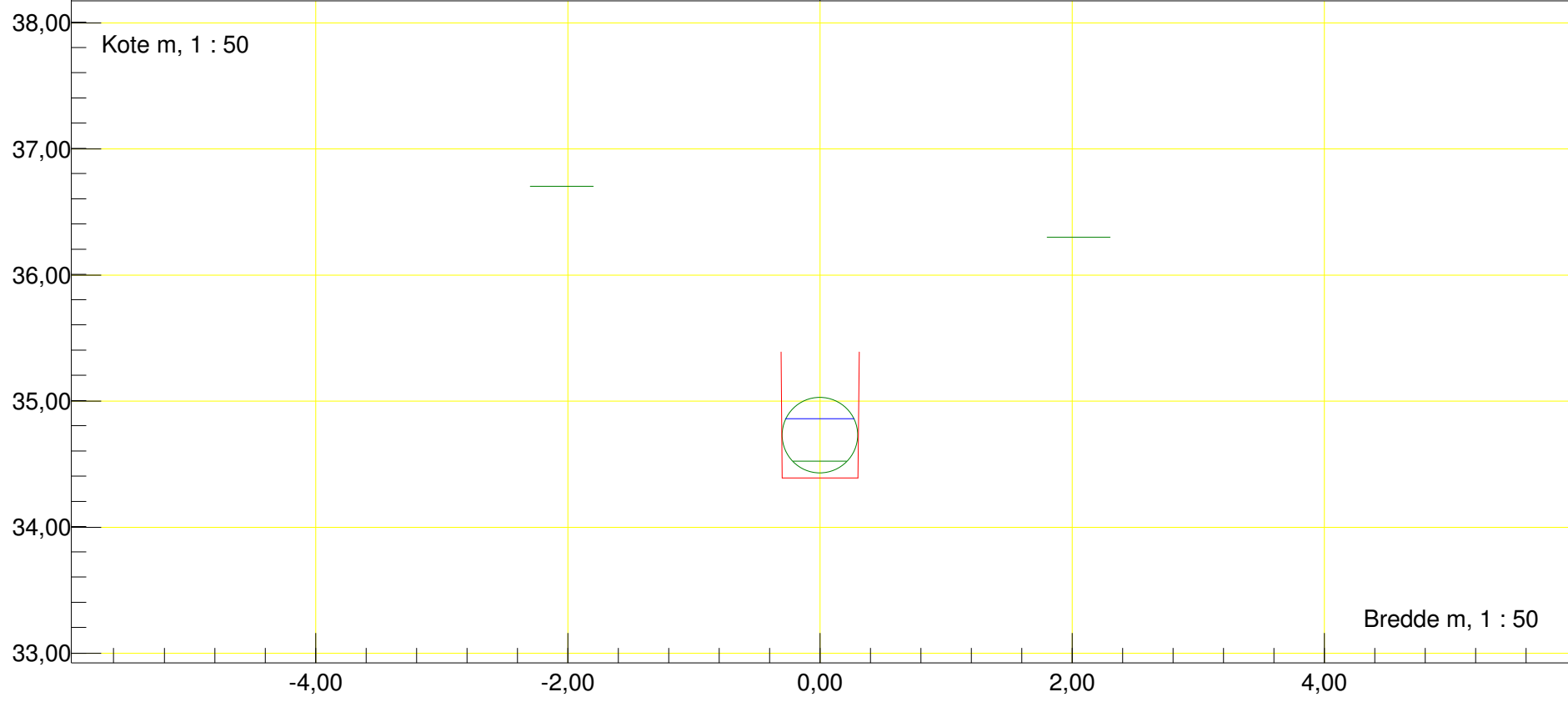
Station m : 1459,98 Dato : 18-03-2017	Vandløbsnavn : Adamshøjløbet
Profil	Strækingsversion : 2017
Regulativinformation: Anlæg 1 : 0,75	
Bundbredde m : 0,4 Bundkote m : 34,62	



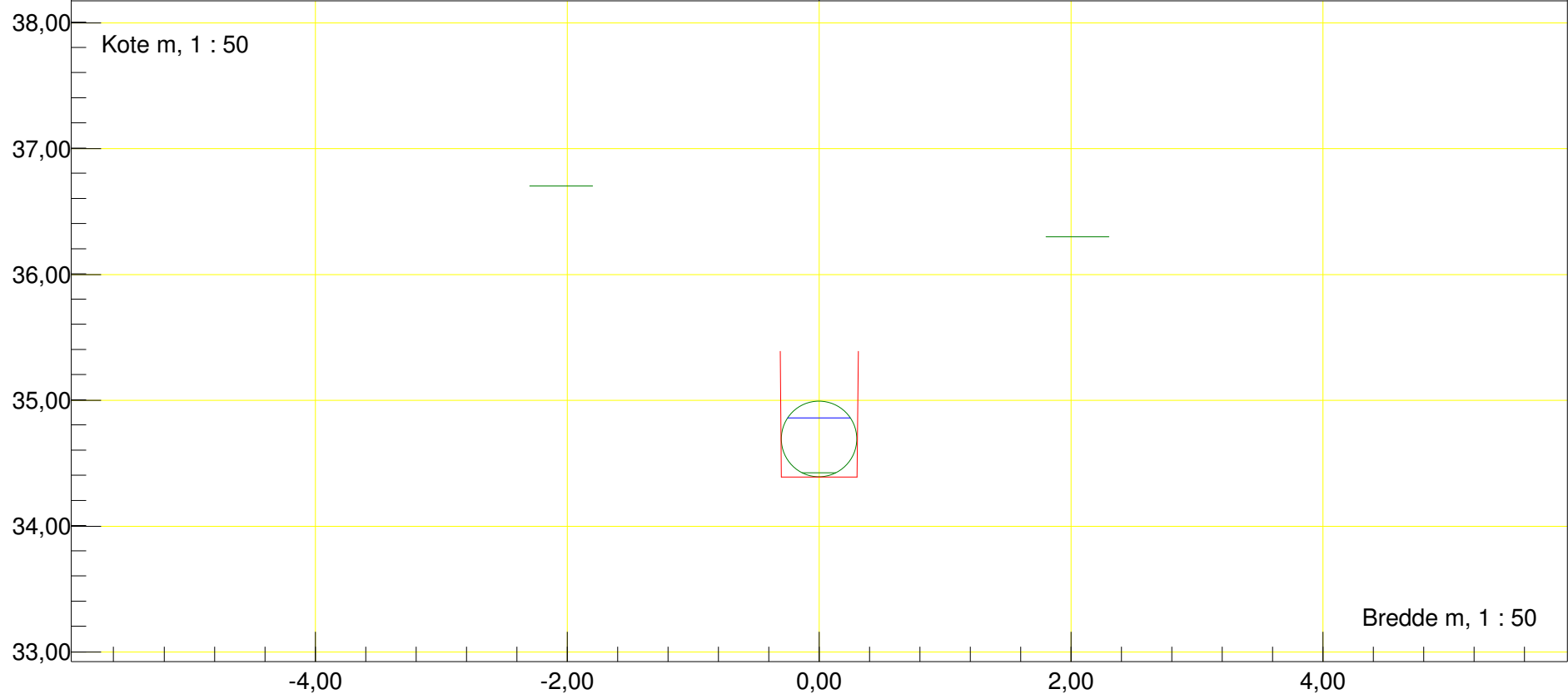
Station m : 1556,96 Dato : 18-03-2017	Vandløbsnavn : Adamshøjløbet
Profil	Strækningensversion : 2017
Regulativinformation: Anlæg 1 : 0,75	
Bundbredde m : 0,4 Bundkote m : 34,53	



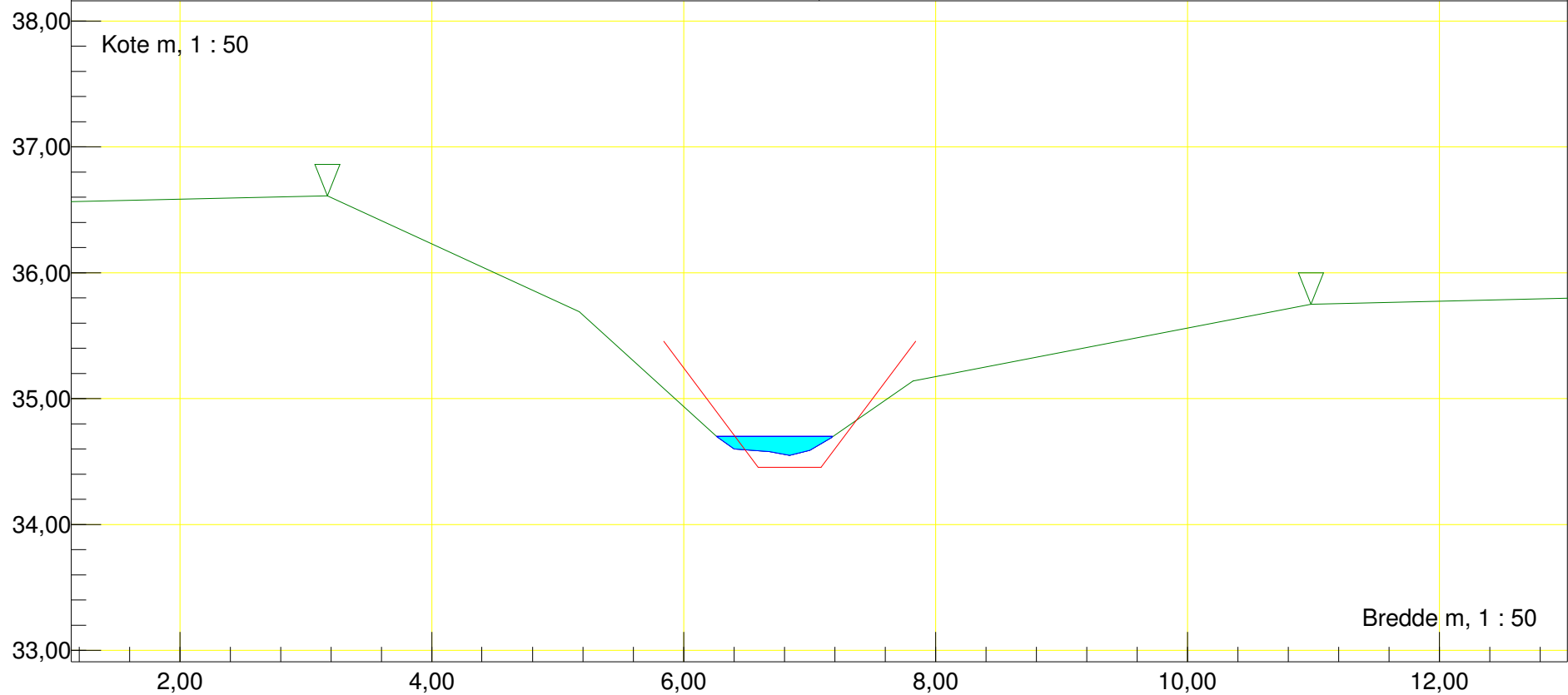
Station m : 1563 Dato : 18-03-2017	Vandløbsnavn : Adamshøjløbet
Rør (indløb)	Strækningversion : 2017
Indløb Rør Ø60	
Regulativinformation: Anlæg 1 : 0,01 Bundbredde m : 0,6 Bundkote m : 34,39	Rør bundkote m : 34,43 Rørdiameter m : 0,60



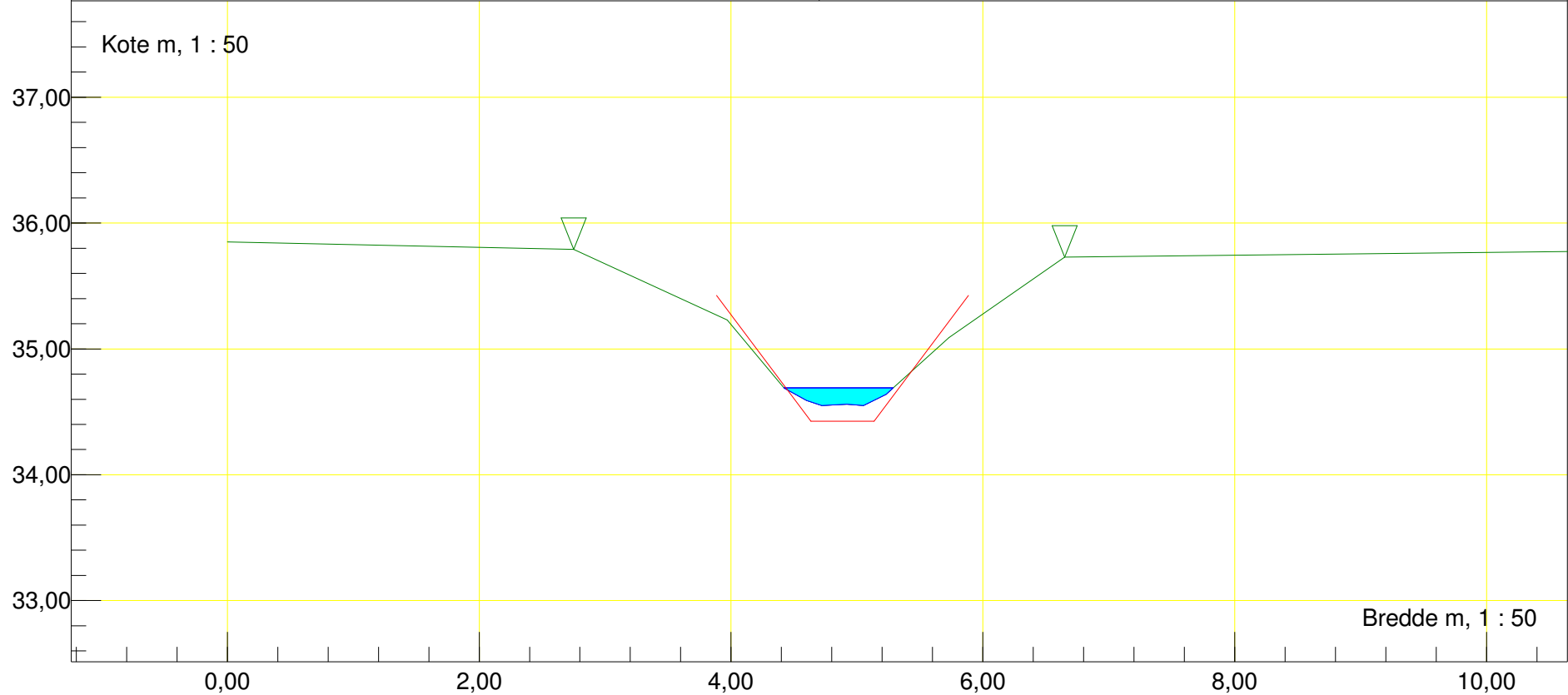
Station m : 1568 Dato : 18-03-2017	Vandløbsnavn : Adamshøjløbet
Rør (udløb)	Strækningversion : 2017
Udløb Rør Ø60	
Regulativinformation: Anlæg 1 : 0,01 Bundbredde m : 0,6 Bundkote m : 34,39	Rør bundkote m : 34,39 Rørdiameter m : 0,60



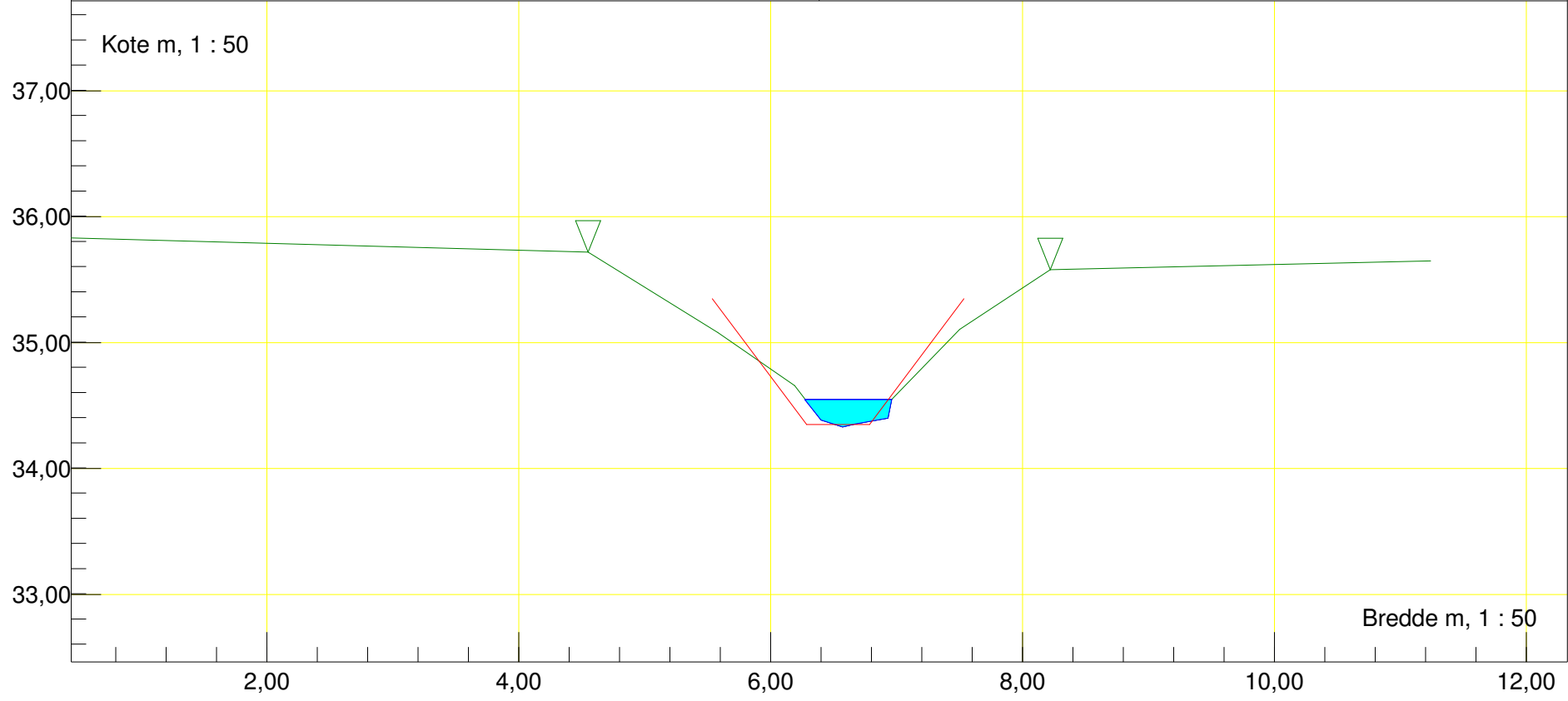
Station m : 1642,07 Dato : 18-03-2017	Vandløbsnavn : Adamshøjløbet
Profil	Strækingsversion : 2017
Rør H Ø10, 34,54	
Regulativinformation: Anlæg 1 : 0,75 Bundbredde m : 0,5 Bundkote m : 34,46	



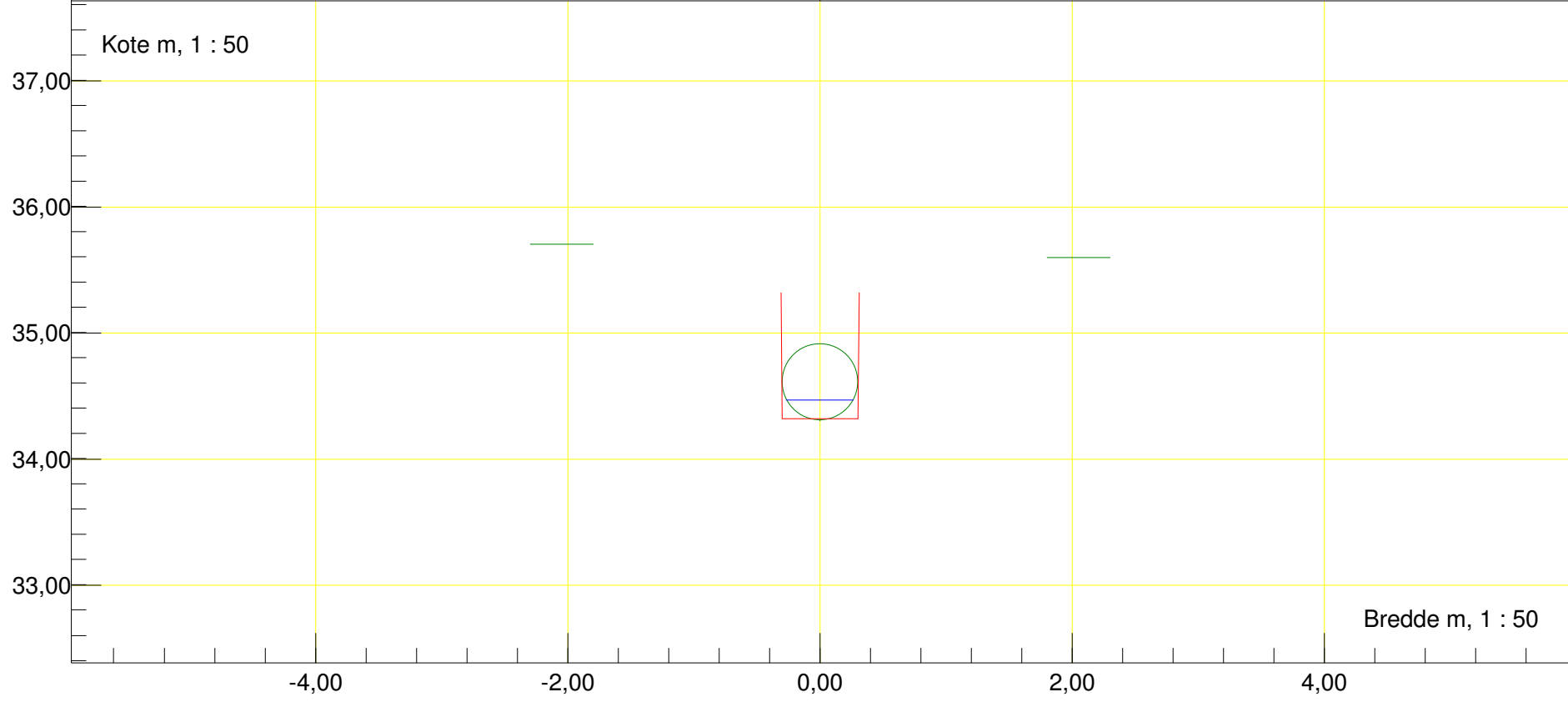
Station m : 1686,16 Dato : 18-03-2017	Vandløbsnavn : Adamshøjløbet
Profil	Strækingsversion : 2017
Regulativinformation: Anlæg 1 : 0,75	
Bundbredde m : 0,5 Bundkote m : 34,42	



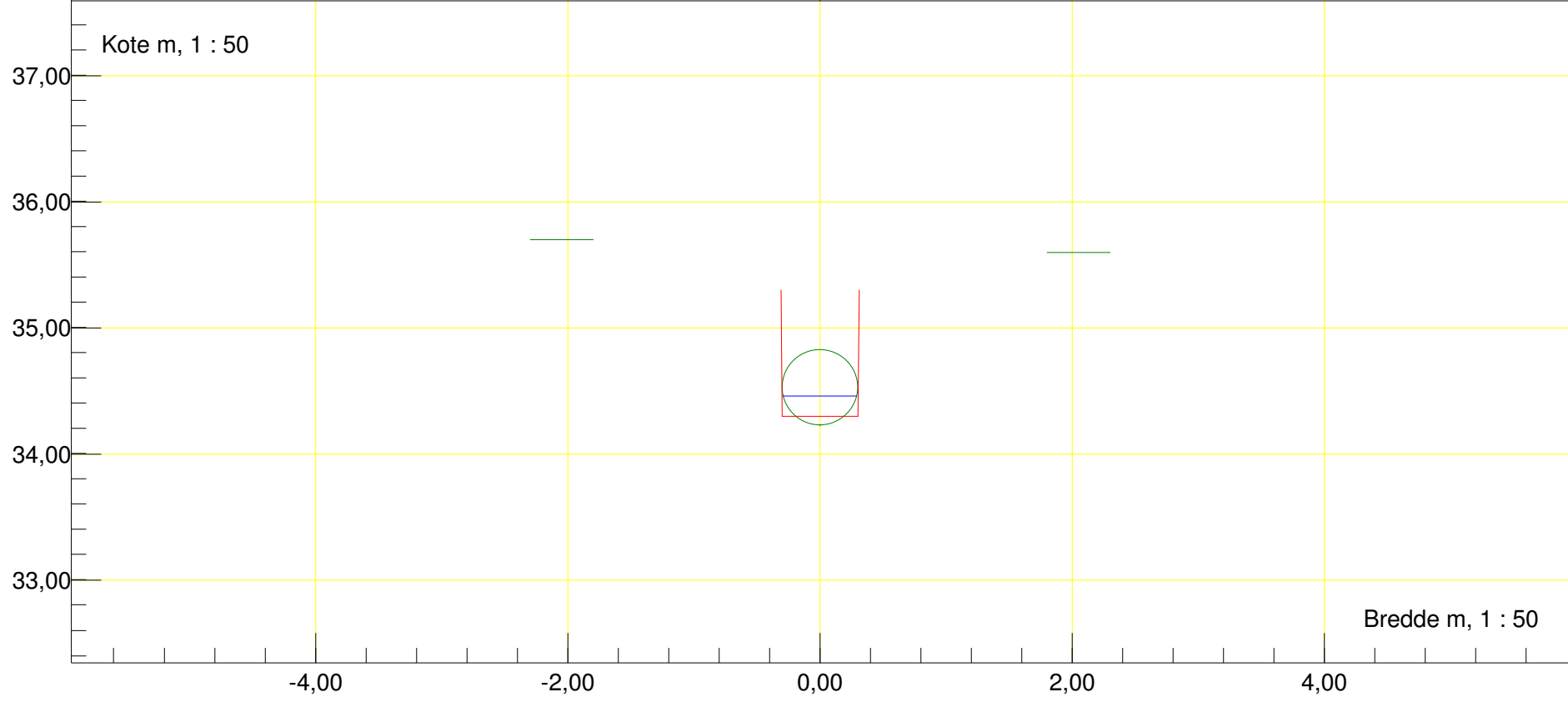
Station m : 1774,15 Dato : 18-03-2017	Vandløbsnavn : Adamshøjløbet
Profil	Strækningversion : 2017
Regulativinformation: Anlæg 1 : 0,75	
Bundbredde m : 0,5 Bundkote m : 34,35	



Station m : 1810 Dato : 18-03-2017	Vandløbsnavn : Adamshøjløbet
Rør (indløb)	Strækningversion : 2017
Indløb Rør Ø60	
Regulativinformation: Anlæg 1 : 0,01 Bundbredde m : 0,6 Bundkote m : 34,32	Rør bundkote m : 34,31 Rørdiameter m : 0,60



Station m : 1815 Dato : 18-03-2017	Vandløbsnavn : Adamshøjløbet
Rør (udløb)	Strækningversion : 2017
Udløb Rør Ø60	
Regulativinformation: Anlæg 1 : 0,01 Bundbredde m : 0,6 Bundkote m : 34,3	Rør bundkote m : 34,23 Rørdiameter m : 0,60



Station m : 1832,46 Dato : 18-03-2017

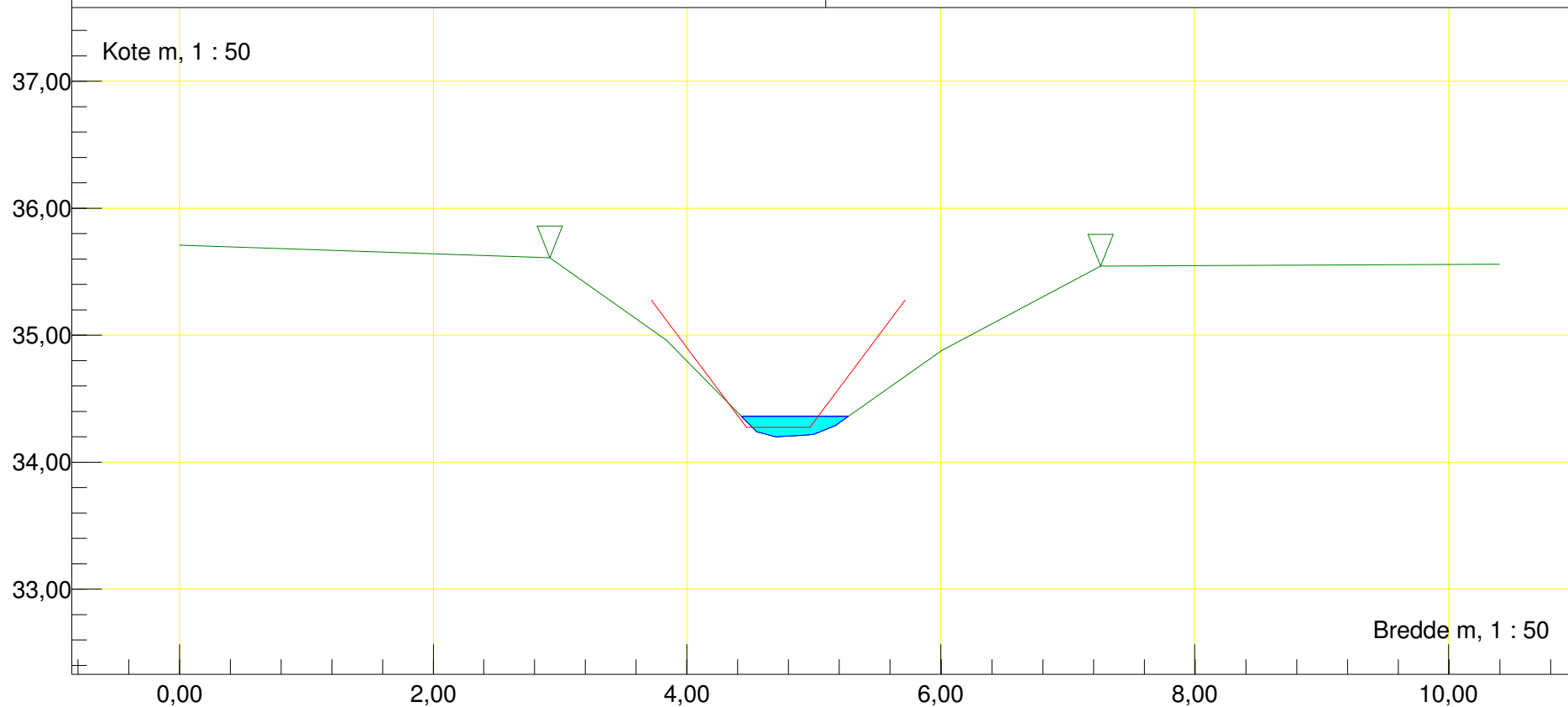
Vandløbsnavn : Adamshøjløbet

Profil

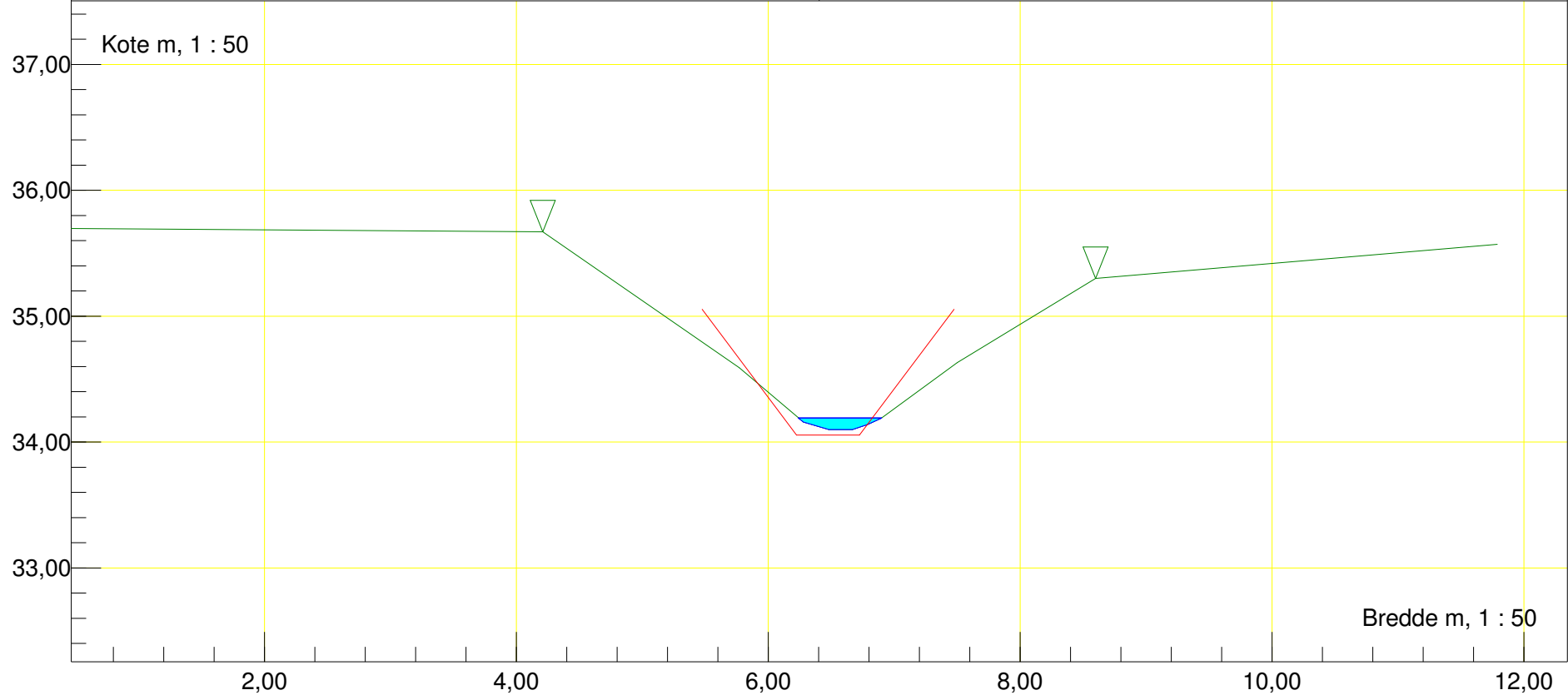
Strækingsversion : 2017

Regulativinformation: Anlæg 1 : 0,75

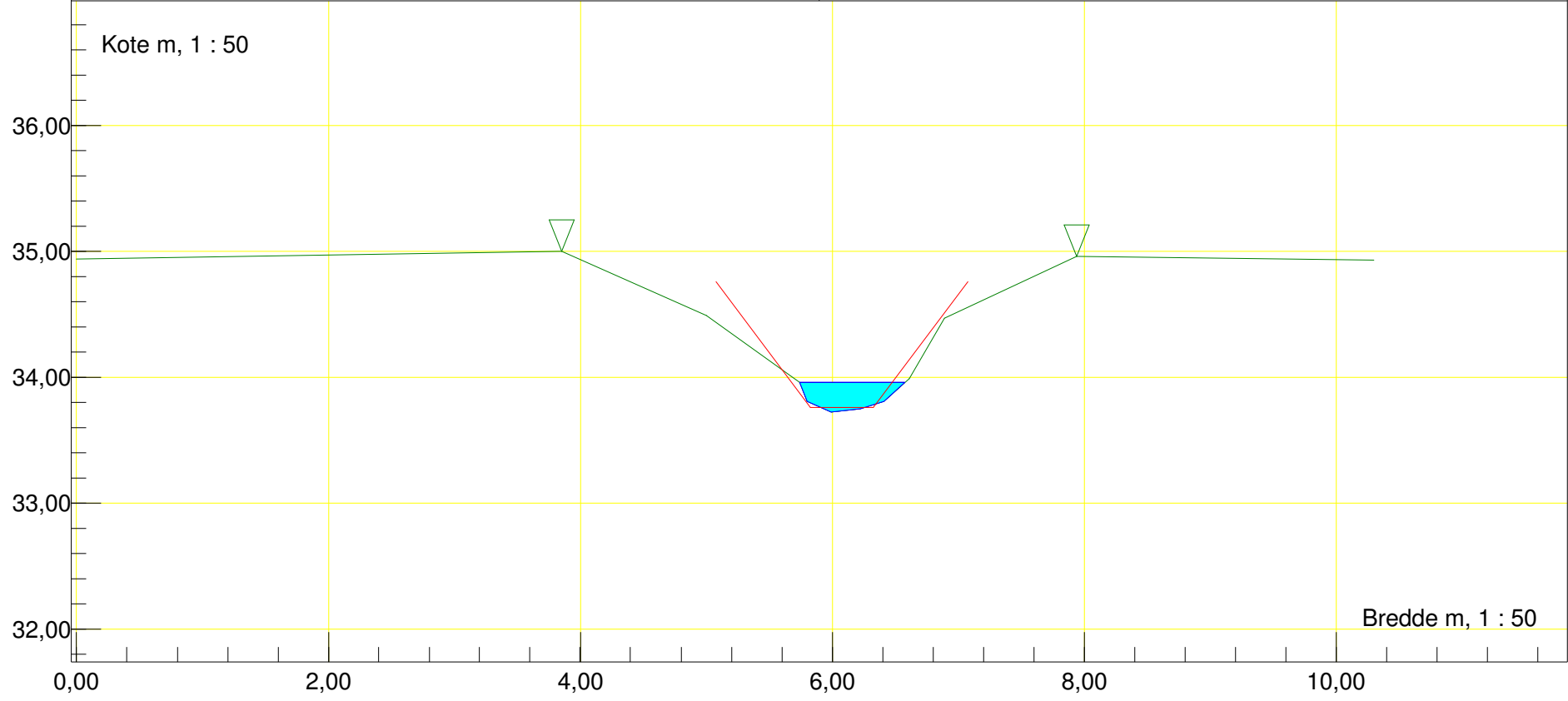
Bundbredde m : 0,5 Bundkote m : 34,28



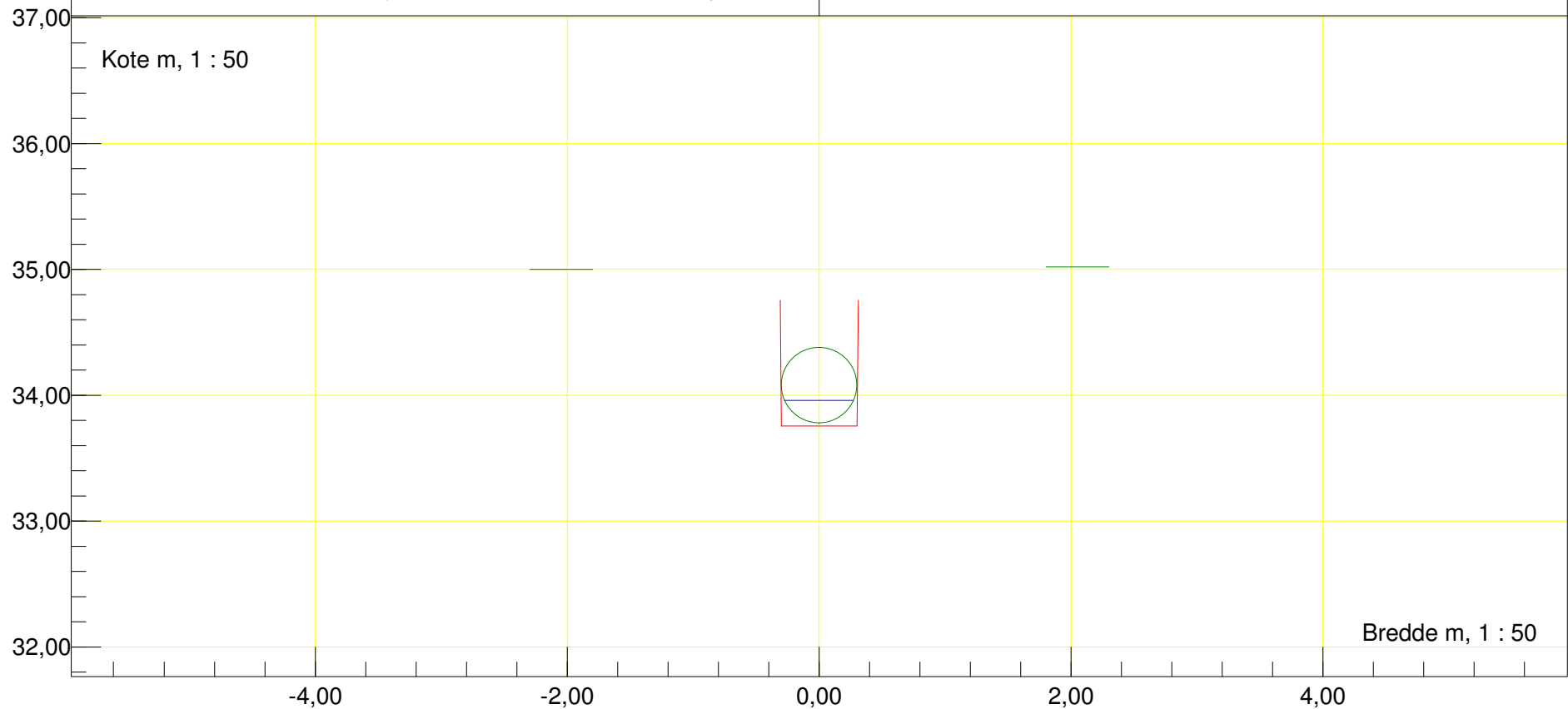
Station m : 1920,91 Dato : 18-03-2017	Vandløbsnavn : Adamshøjløbet
Profil	Strækningensversion : 2017
Regulativinformation: Anlæg 1 : 0,75	
Bundbredde m : 0,5 Bundkote m : 34,06	



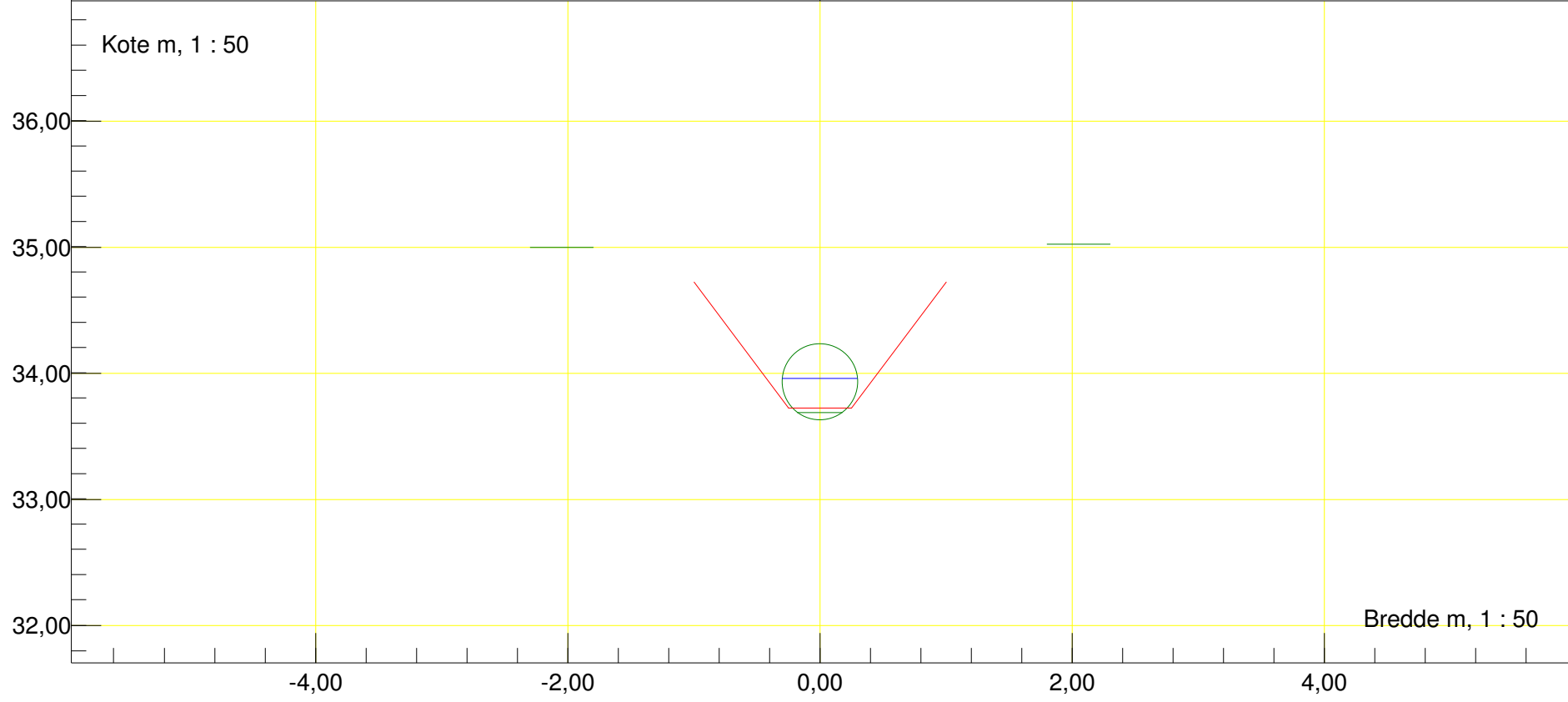
Station m : 2040,04 Dato : 18-03-2017	Vandløbsnavn : Adamshøjløbet
Profil	Strækingsversion : 2017
Regulativinformation: Anlæg 1 : 0,75	
Bundbredde m : 0,5 Bundkote m : 33,76	



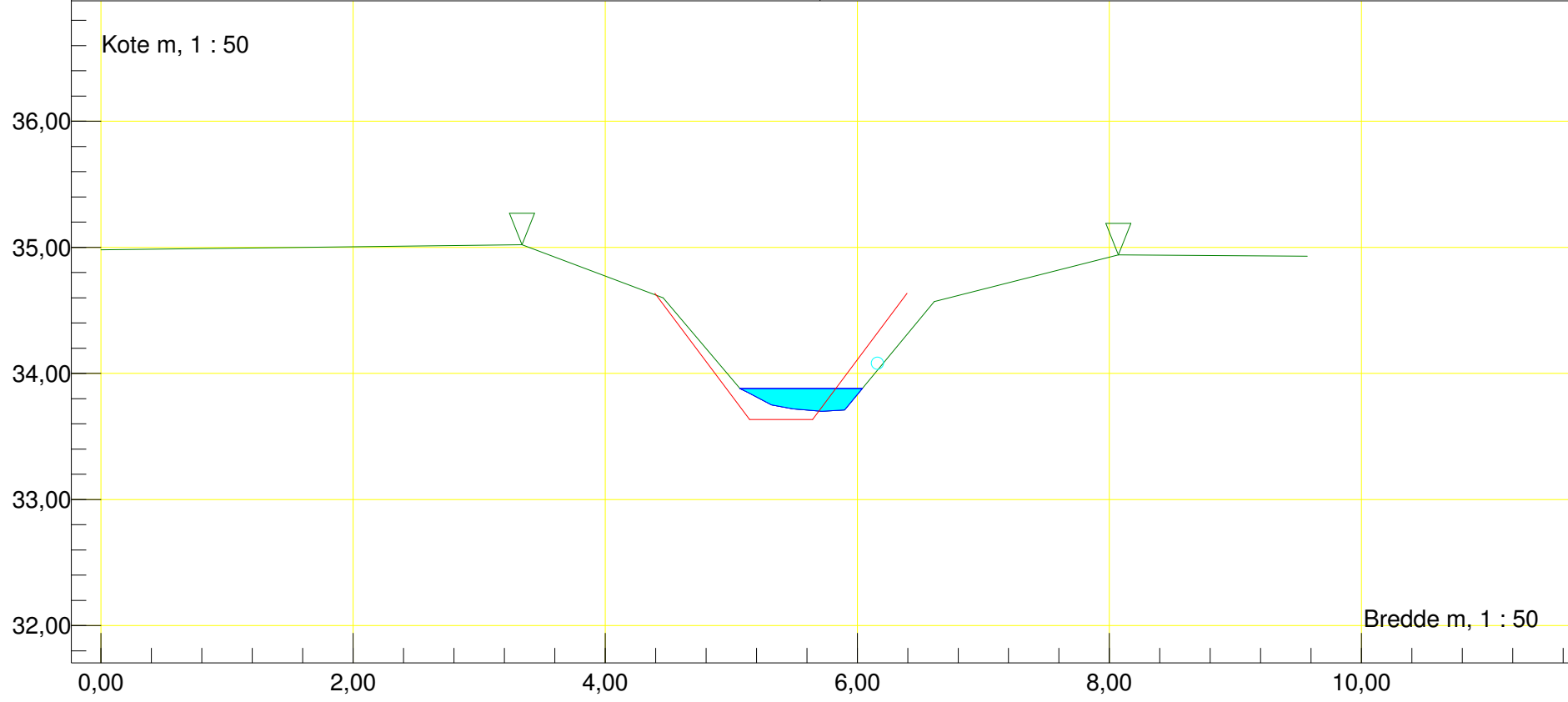
Station m : 2041	Dato : 18-03-2017	Vandløbsnavn : Adamshøjløbet
Rør (indløb)		Strækningversion : 2017
Indløb Rør Ø60		
Regulativinformation: Anlæg 1 : 0,01		Rør bundkote m : 33,78 Rørdiameter m : 0,60
Bundbredde m : 0,6	Bundkote m : 33,76	



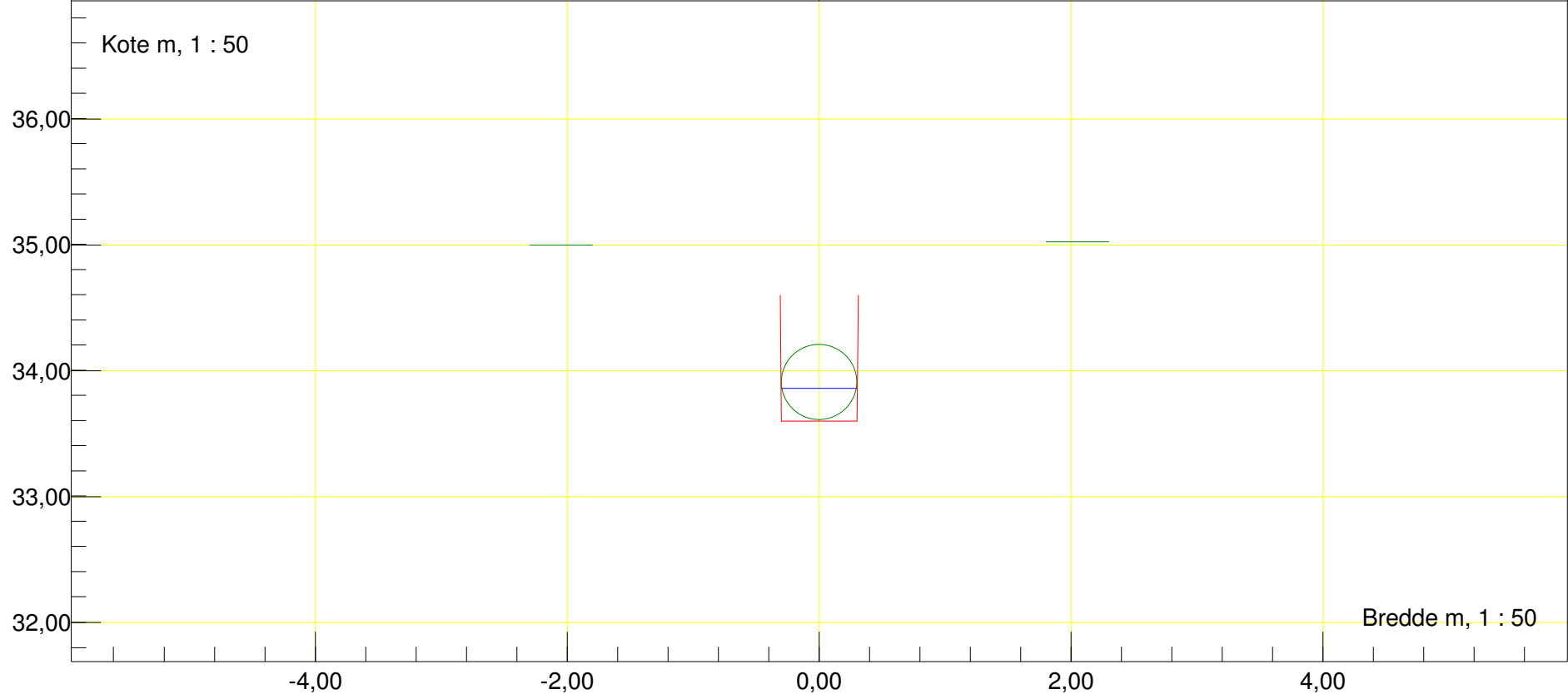
Station m : 2051	Dato : 18-03-2017	Vandløbsnavn : Adamshøjløbet
Rør (udløb)		Strækningversion : 2017
Udløb Rør Ø60		
Regulativinformation: Anlæg 1 : 0,75		Rør bundkote m : 33,63 Rørdiameter m : 0,60
Bundbredde m : 0,5	Bundkote m : 33,72	



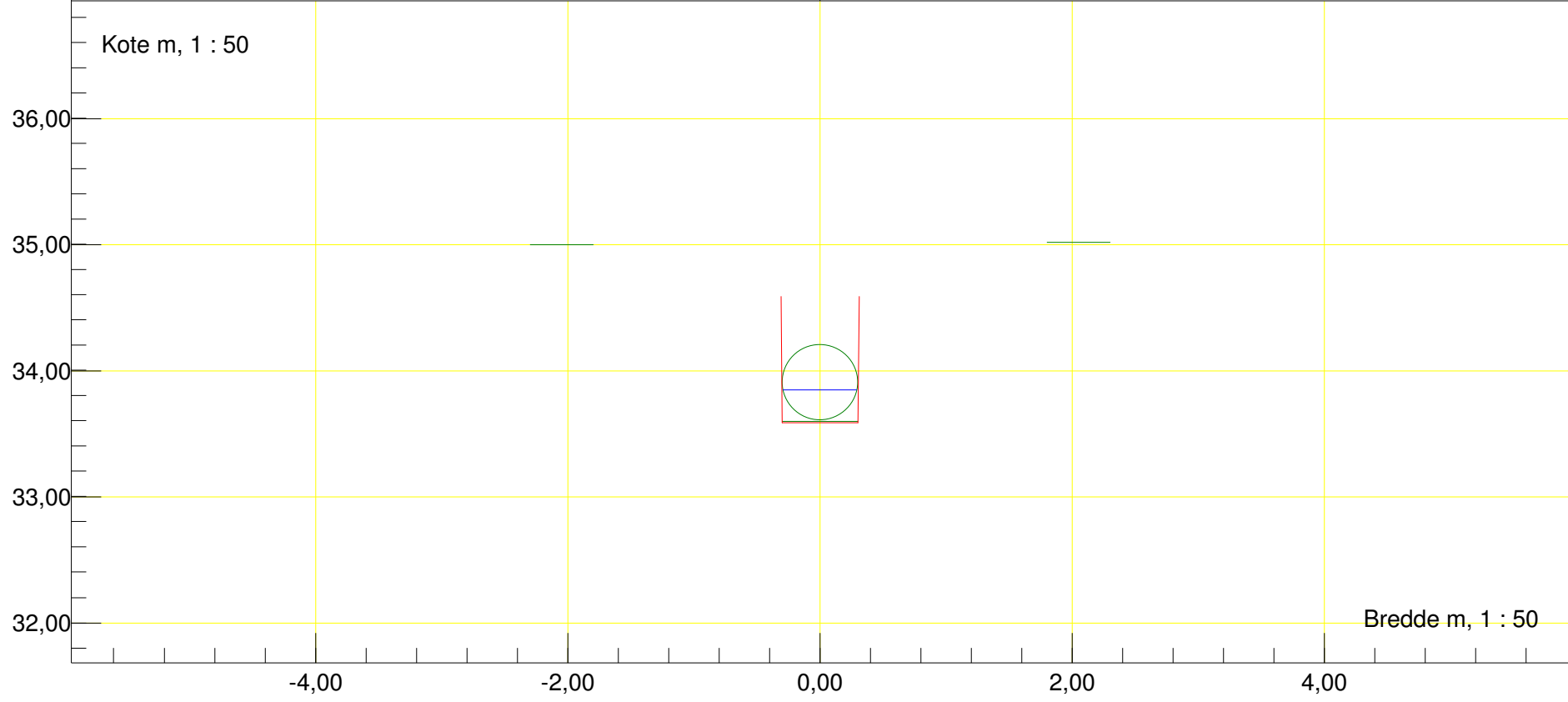
Station m : 2082,63	Dato : 18-03-2017	Vandløbsnavn : Adamshøjløbet
Profil	Rør tilløb, højre	Strækningversion : 2017
Rør H		
Regulativinformation: Anlæg 1 : 0,75		
Bundbredde m : 0,5	Bundkote m : 33,63	Rørbund i tilløb m : 34,03 Till. rørdiam. m : 0,10



Station m : 2094 Dato : 18-03-2017	Vandløbsnavn : Adamshøjløbet
Rør (indløb)	Strækningversion : 2017
Indløb Rør Ø60	
Regulativinformation: Anlæg 1 : 0,01 Bundbredde m : 0,6 Bundkote m : 33,6	Rør bundkote m : 33,61 Rørdiameter m : 0,60



Station m : 2100 Dato : 18-03-2017	Vandløbsnavn : Adamshøjløbet
Rør (udløb)	Strækningversion : 2017
Udløb Rør Ø60	
Regulativinformation: Anlæg 1 : 0,01 Bundbredde m : 0,6 Bundkote m : 33,59	Rør bundkote m : 33,61 Rørdiameter m : 0,60



Station m : 2129,08 Dato : 18-03-2017

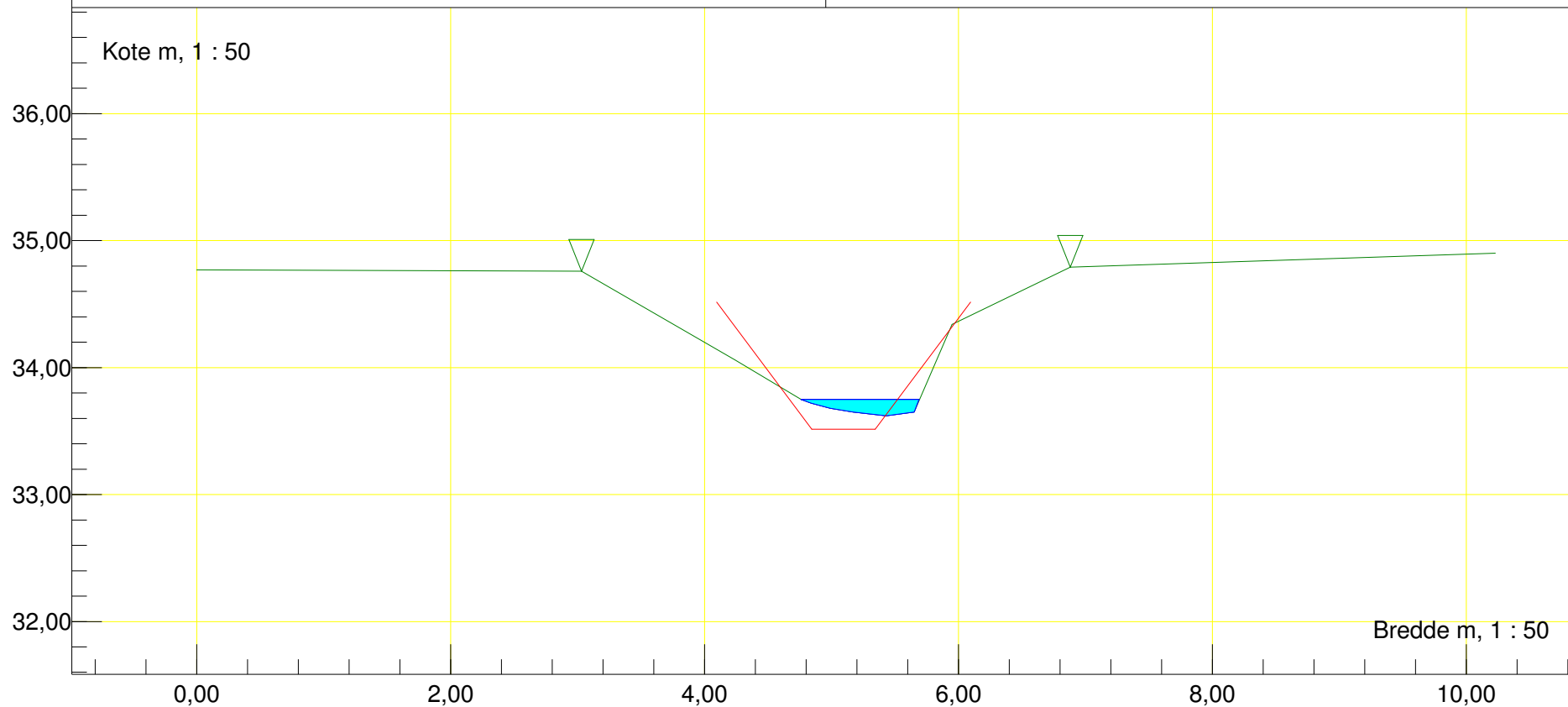
Vandløbsnavn : Adamshøjløbet

Profil

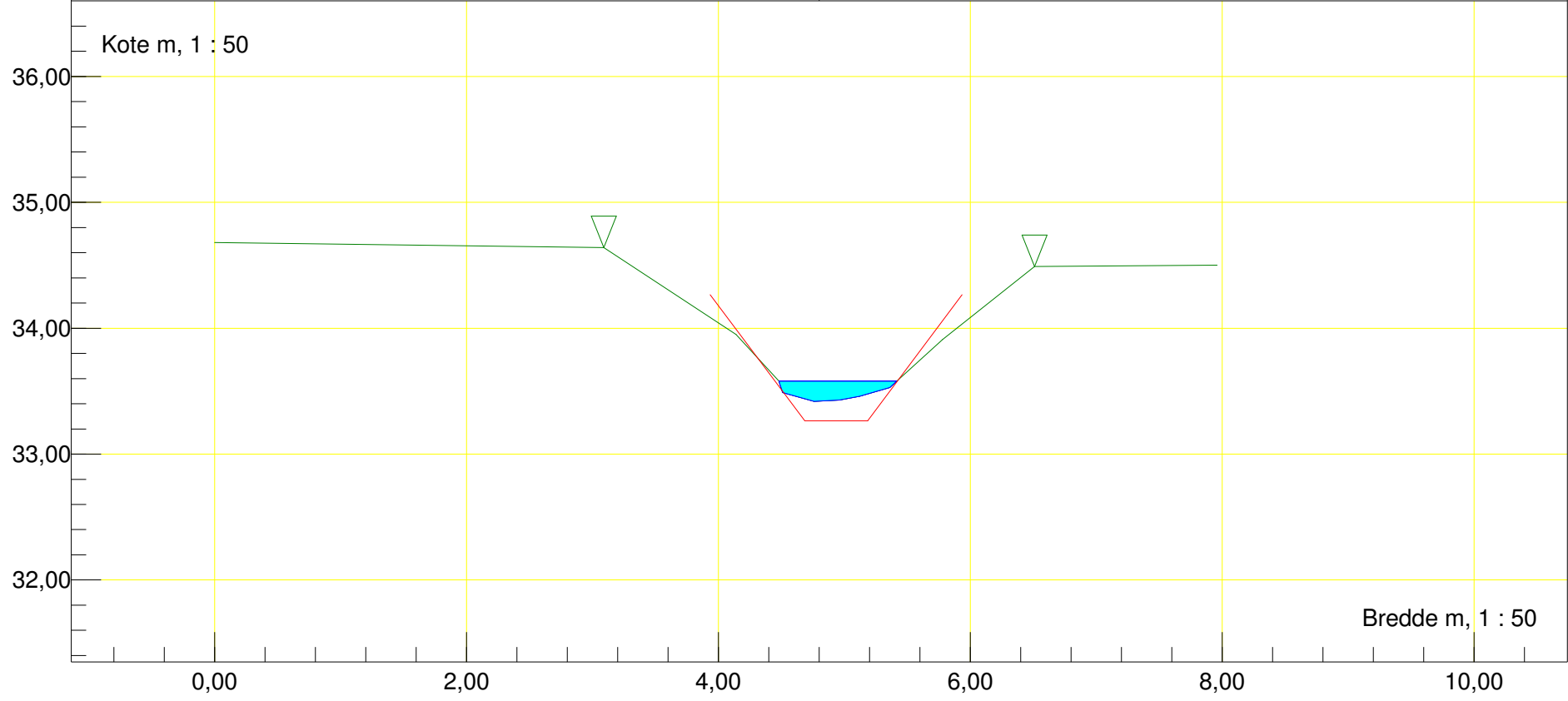
Strækingsversion : 2017

Regulativinformation: Anlæg 1 : 0,75

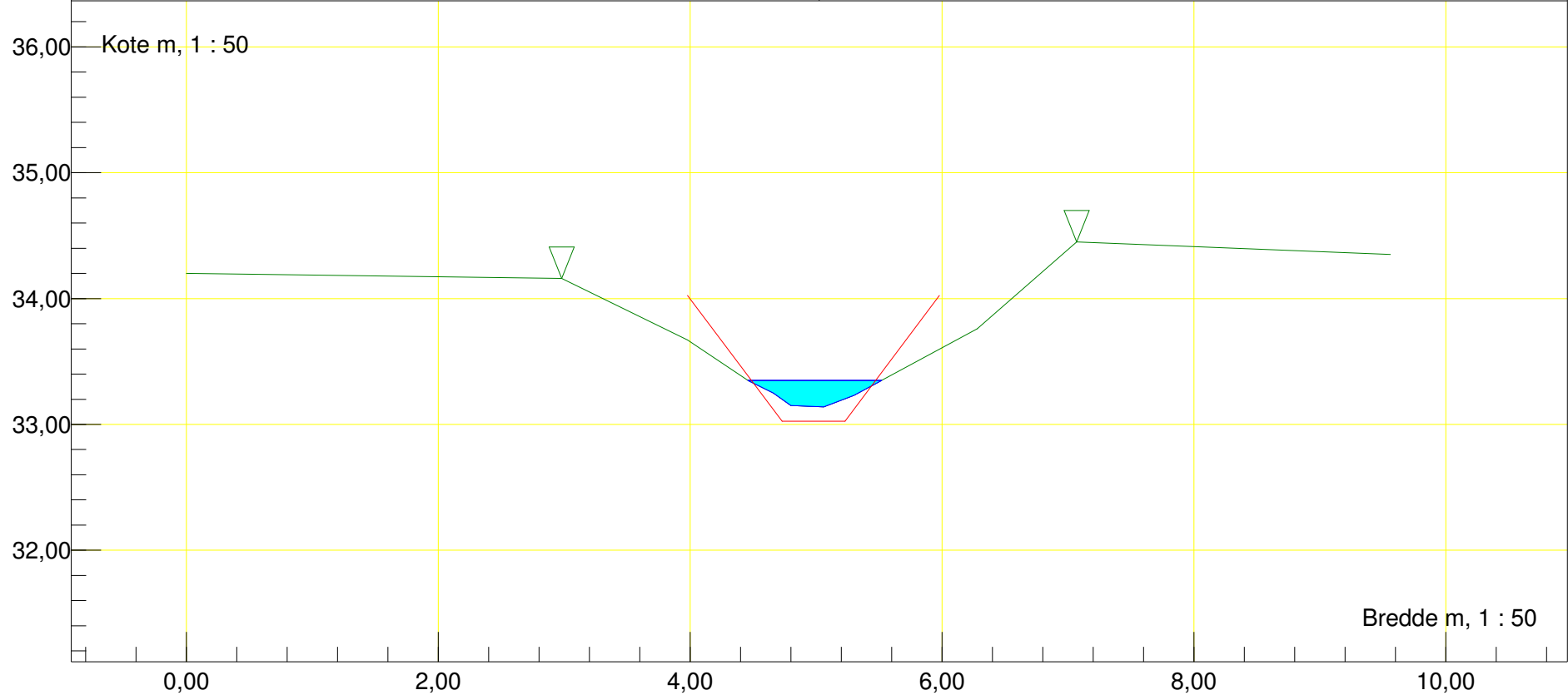
Bundbredde m : 0,5 Bundkote m : 33,52



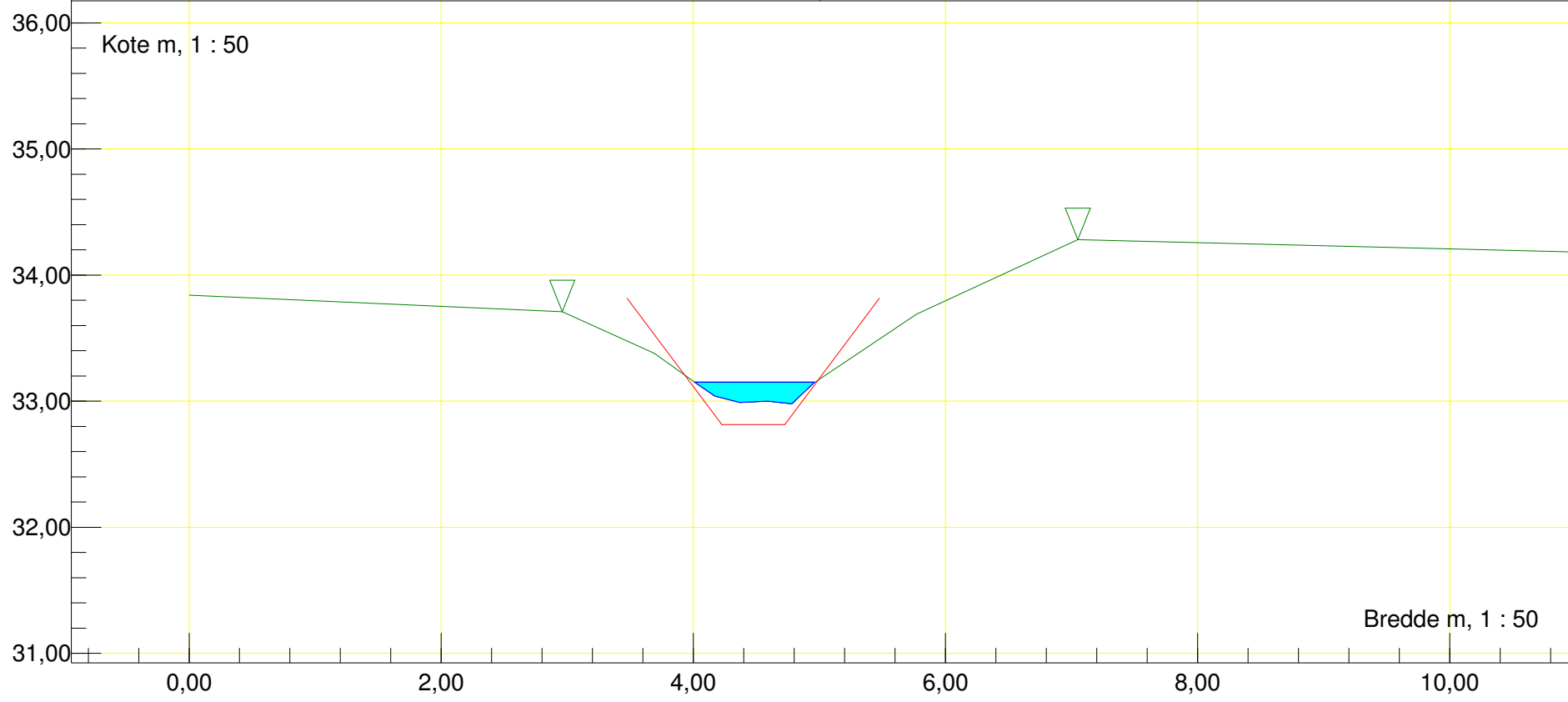
Station m : 2226,89 Dato : 18-03-2017	Vandløbsnavn : Adamshøjløbet
Profil	Strækningversion : 2017
Regulativinformation: Anlæg 1 : 0,75	
Bundbredde m : 0,5 Bundkote m : 33,27	



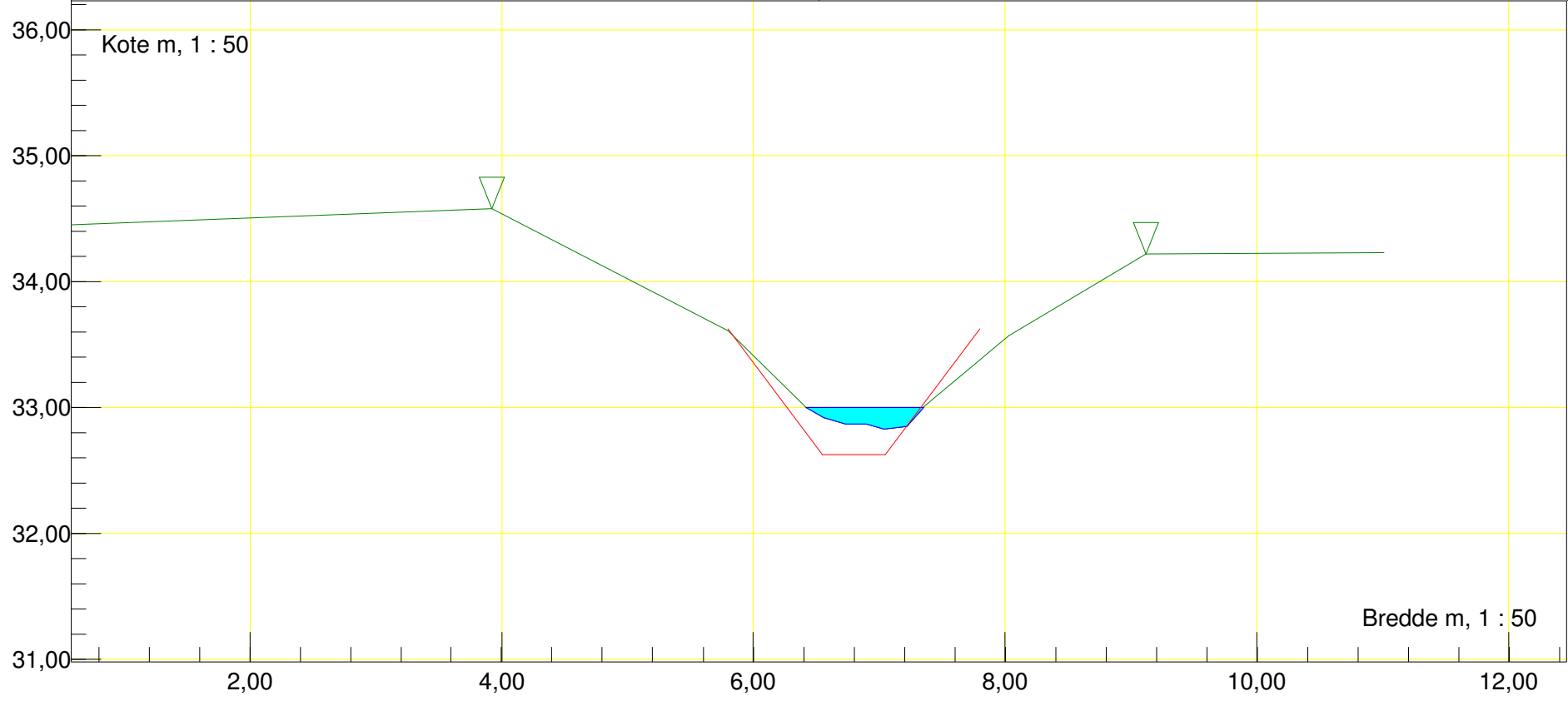
Station m : 2321,43 Dato : 18-03-2017	Vandløbsnavn : Adamshøjløbet
Profil	Strækingsversion : 2017
Regulativinformation: Anlæg 1 : 0,75	
Bundbredde m : 0,5 Bundkote m : 33,03	



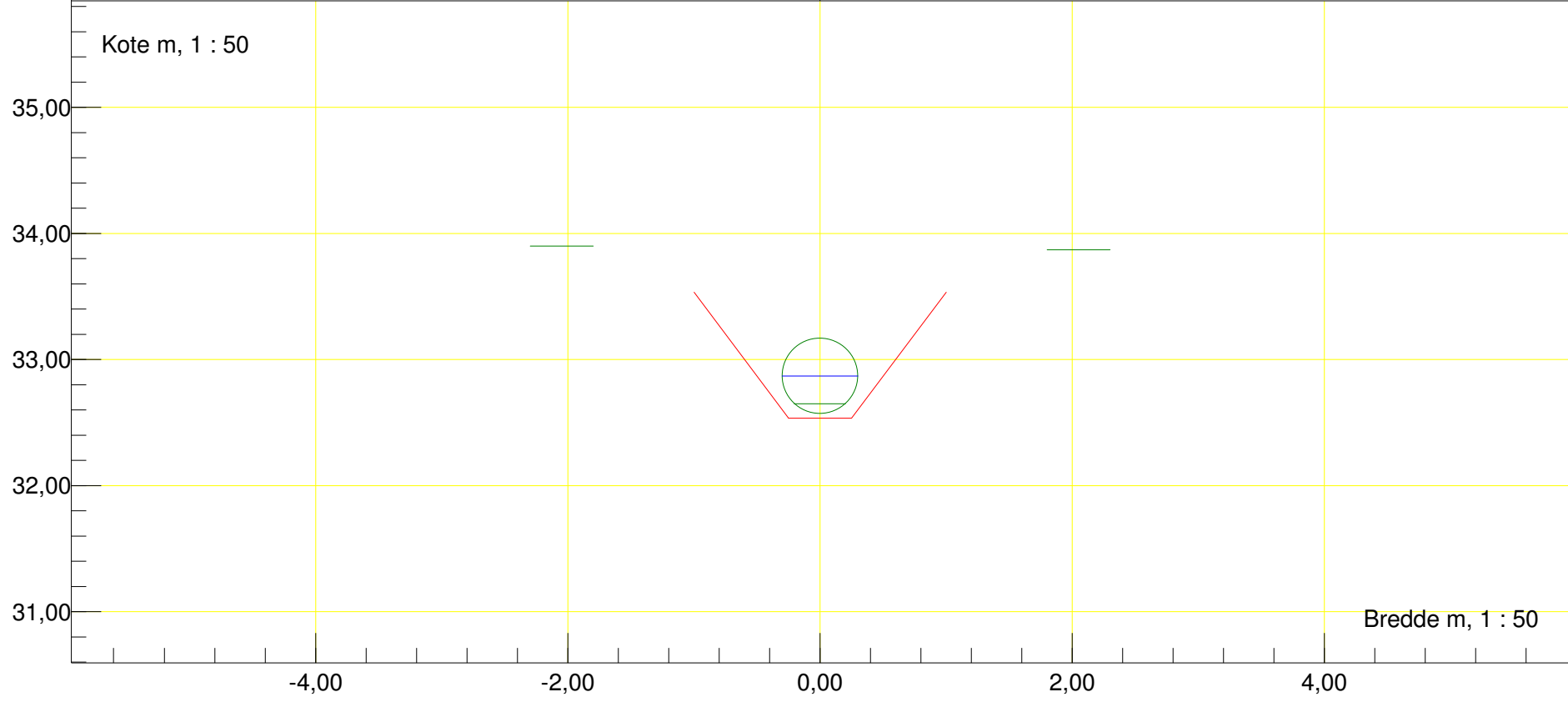
Station m : 2402,35 Dato : 18-03-2017	Vandløbsnavn : Adamshøjløbet
Profil	Strækingsversion : 2017
Regulativinformation: Anlæg 1 : 0,75	
Bundbredde m : 0,5 Bundkote m : 32,82	



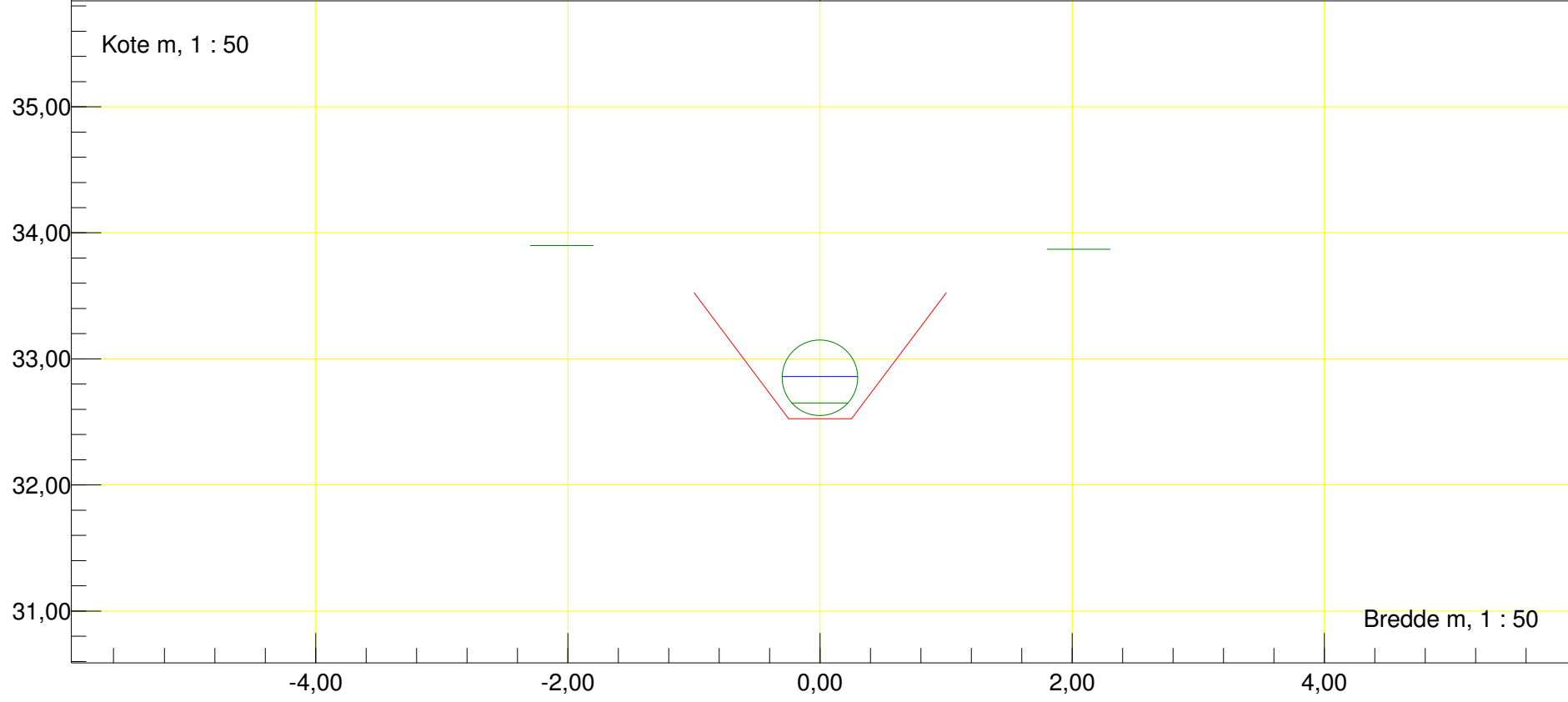
Station m : 2477,21 Dato : 18-03-2017	Vandløbsnavn : Adamshøjløbet
Profil	Strækingsversion : 2017
Regulativinformation: Anlæg 1 : 0,75	
Bundbredde m : 0,5 Bundkote m : 32,63	



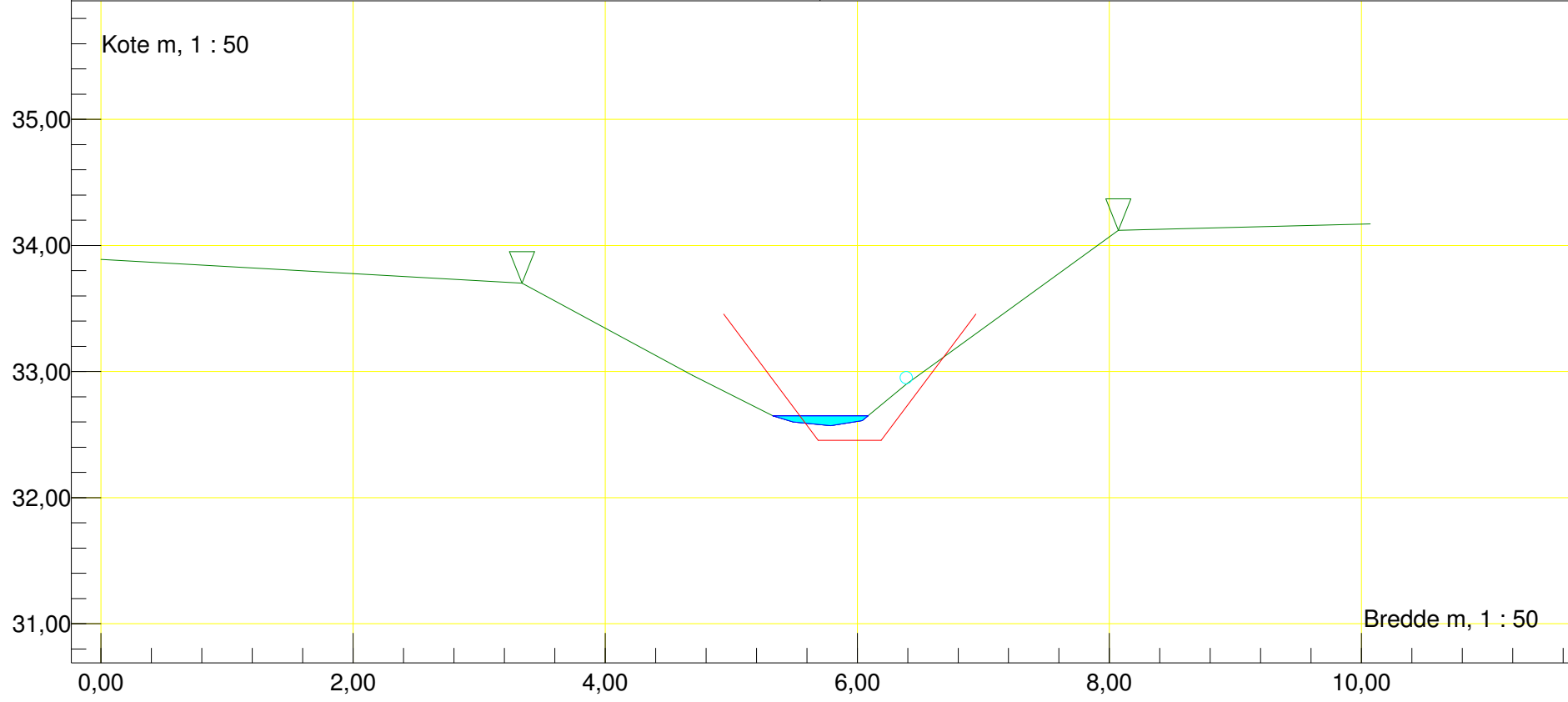
Station m : 2512,38 Dato : 18-03-2017	Vandløbsnavn : Adamshøjløbet
Rør (indløb)	Strækningversion : 2017
Indløb Rør Ø60	
Regulativinformation: Anlæg 1 : 0,75 Bundbredde m : 0,5 Bundkote m : 32,54	Rør bundkote m : 32,57 Rørdiameter m : 0,60



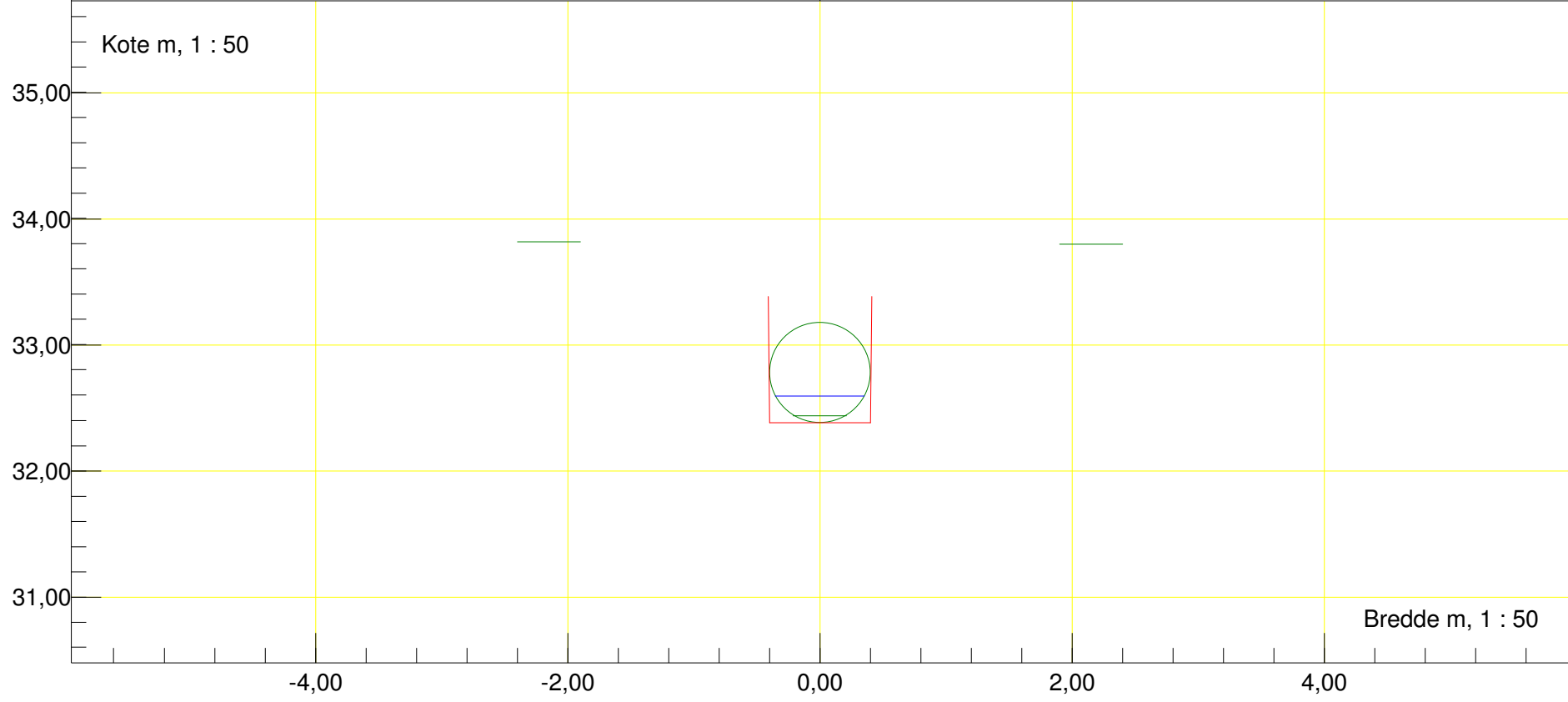
Station m : 2519,29 Dato : 18-03-2017	Vandløbsnavn : Adamshøjløbet
Rør (udløb)	Strækningversion : 2017
Udløb Rør Ø60	
Regulativinformation: Anlæg 1 : 0,75 Bundbredde m : 0,5 Bundkote m : 32,52	Rør bundkote m : 32,55 Rørdiameter m : 0,60



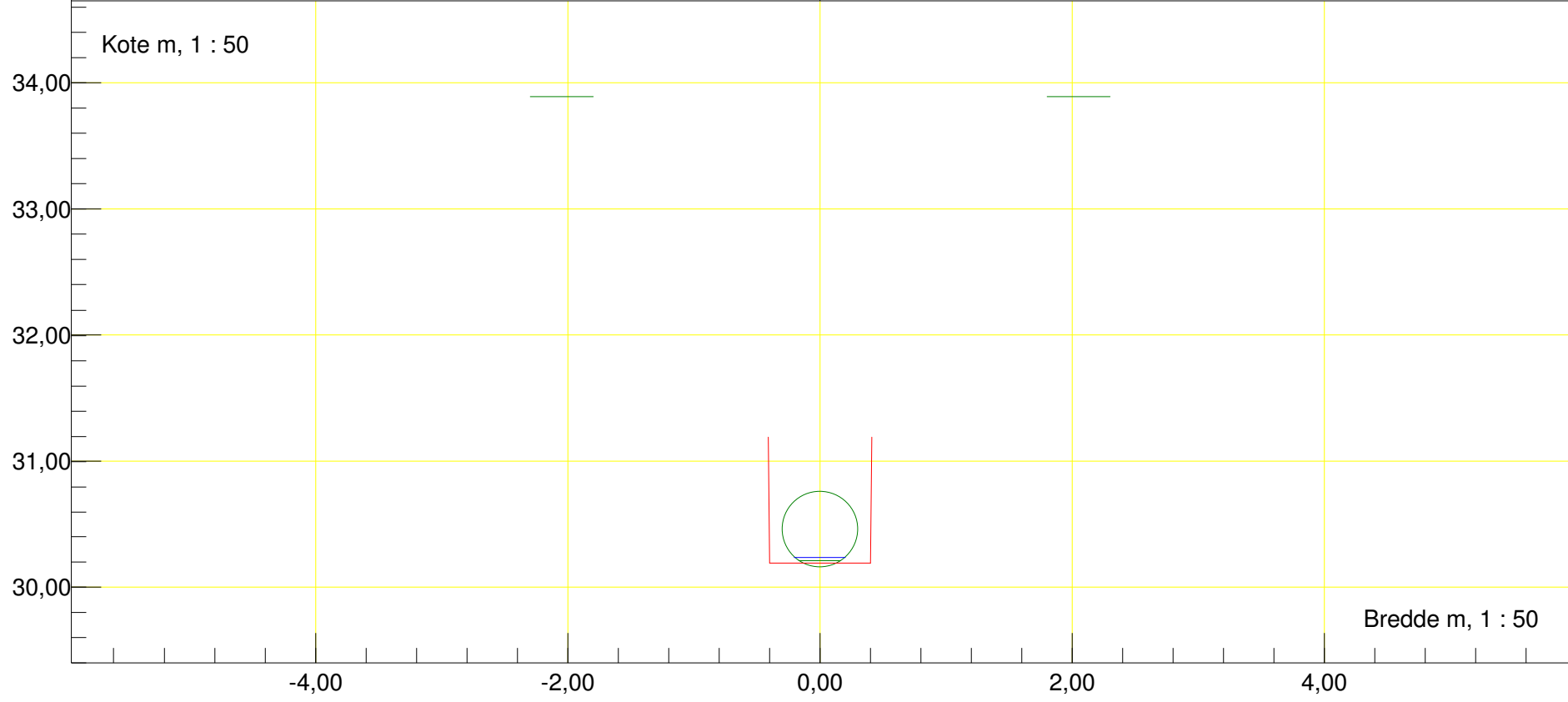
Station m : 2545,02	Dato : 18-03-2017	Vandløbsnavn : Adamshøjløbet
Profil	Rør tilløb, højre	Strækingsversion : 2017
Rør H		
Regulativinformation: Anlæg 1 : 0,75		
Bundbredde m : 0,5	Bundkote m : 32,46	Rørbund i tilløb m : 32,90 Till. rørdiam. m : 0,10



Station m : 2555 Dato : 18-03-2017	Vandløbsnavn : Adamshøjløbet
Rør (indløb)	Strækningversion : 2017
Indløb Rør Ø80	
Regulativinformation: Anlæg 1 : 0,01 Bundbredde m : 0,8 Bundkote m : 32,38	Rør bundkote m : 32,38 Rørdiameter m : 0,80



Station m : 2721 Dato : 19-05-2017	Vandløbsnavn : Adamshøjløbet
Rør (udløb)	Strækningversion : 2017
Udløb Rør Ø60	
Regulativinformation: Anlæg 1 : 0,01 Bundbredde m : 0,8 Bundkote m : 30,19	Rør bundkote m : 30,16 Rørdiameter m : 0,60



Station m : 2740,77 Dato : 19-05-2017

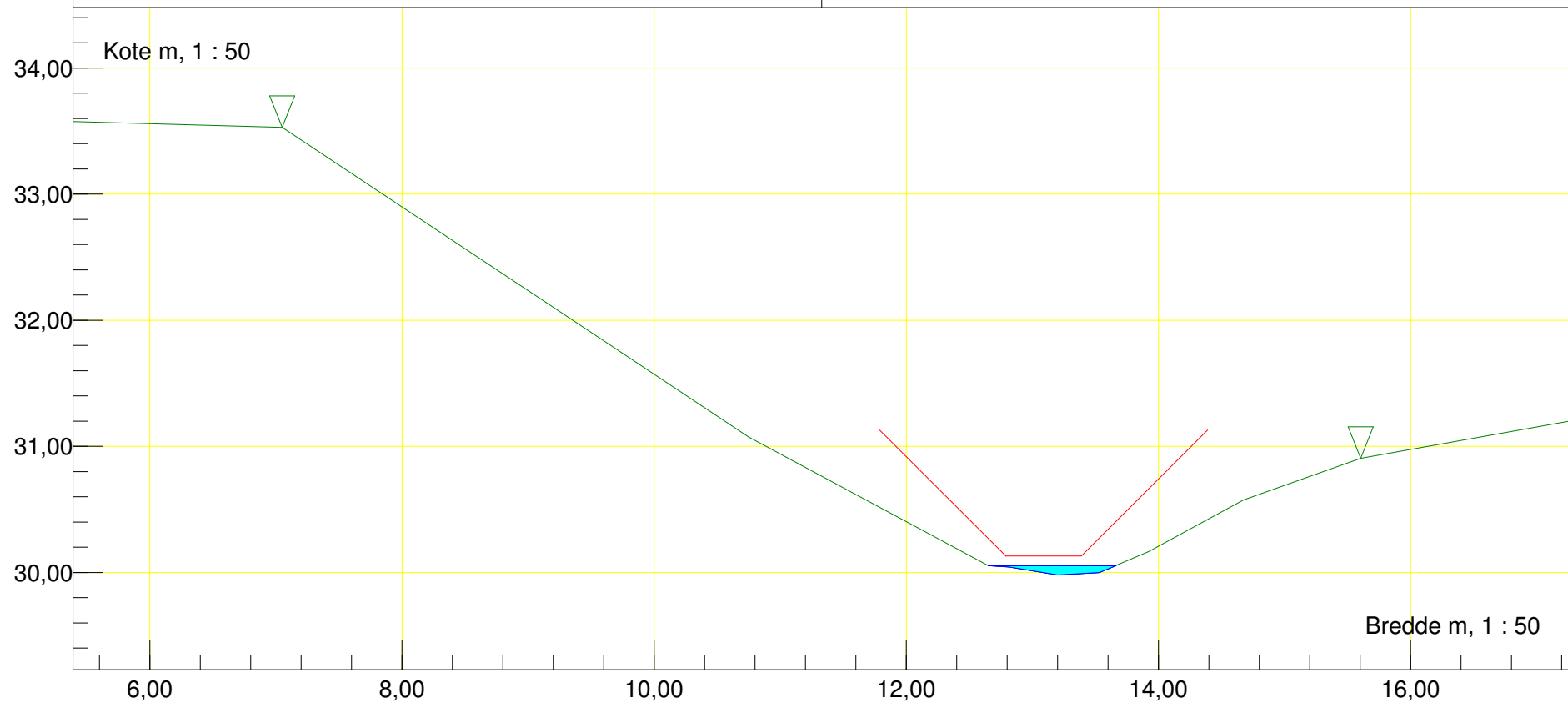
Vandløbsnavn : Adamshøjløbet

Profil

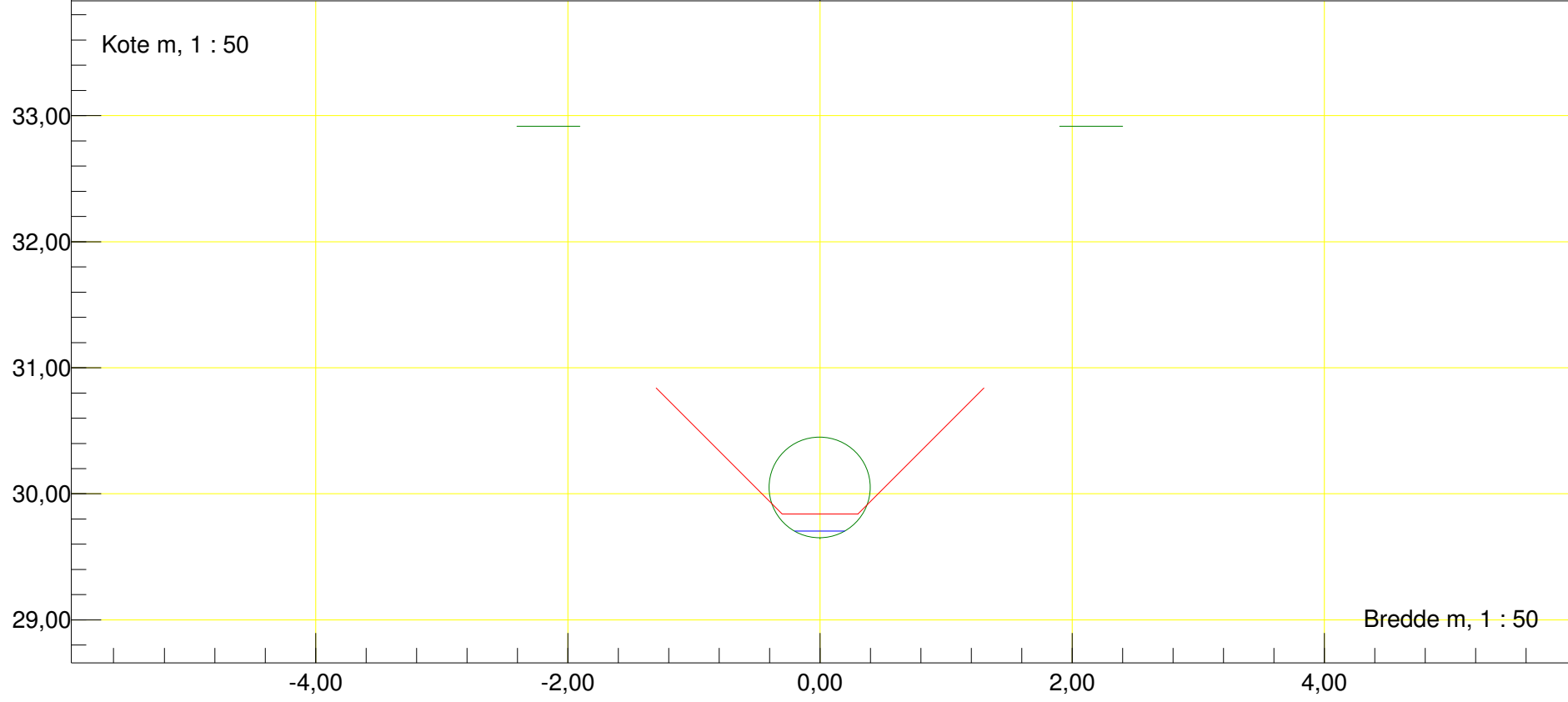
Strækingsversion : 2017

Regulativinformation: Anlæg 1 : 1

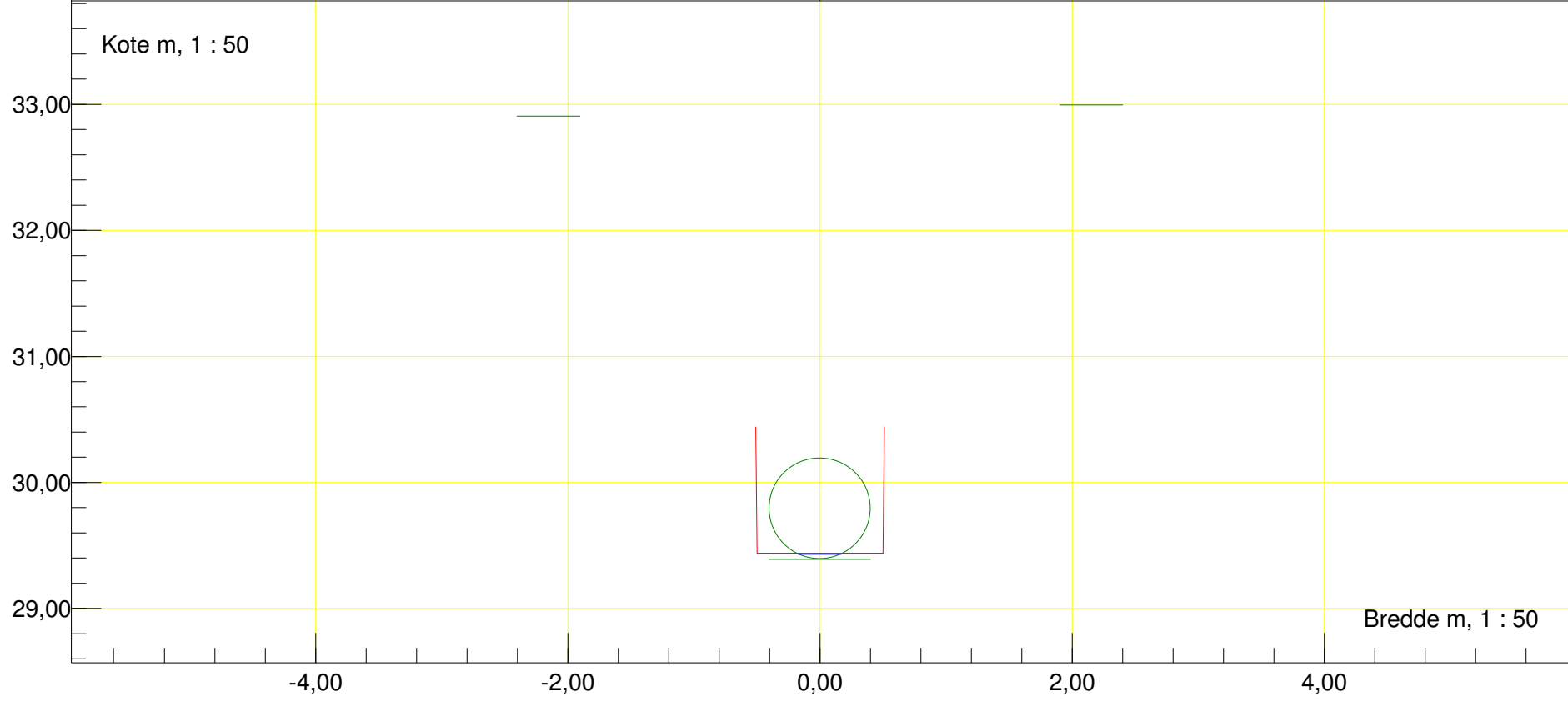
Bundbredde m : 0,6 Bundkote m : 30,13



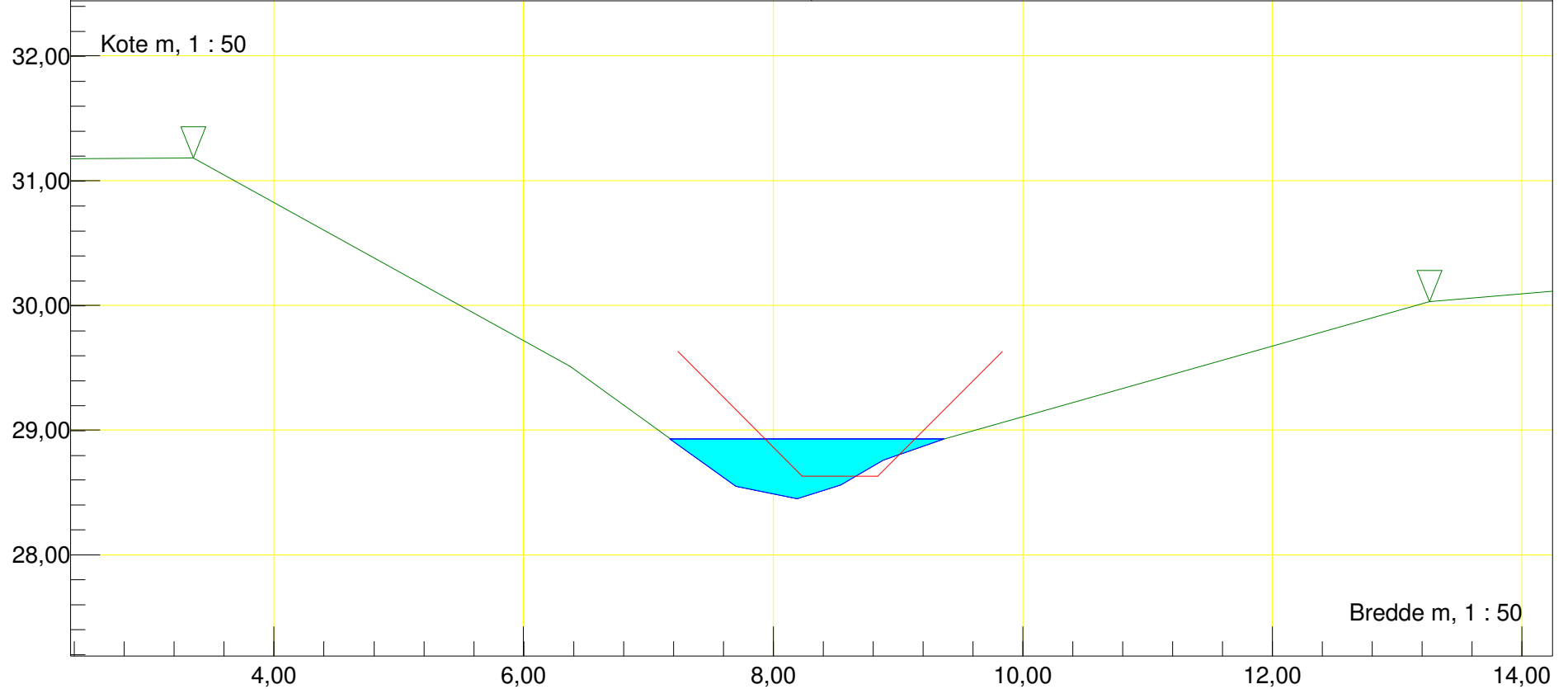
Station m : 2763 Dato : 19-05-2017	Vandløbsnavn : Adamshøjløbet
Rør (indløb)	Strækningversion : 2017
Indløb Rør \varnothing 80	
Regulativinformation: Anlæg 1 : 1 Bundbredde m : 0,6 Bundkote m : 29,84	Rør bundkote m : 29,65 Rørdiameter m : 0,80



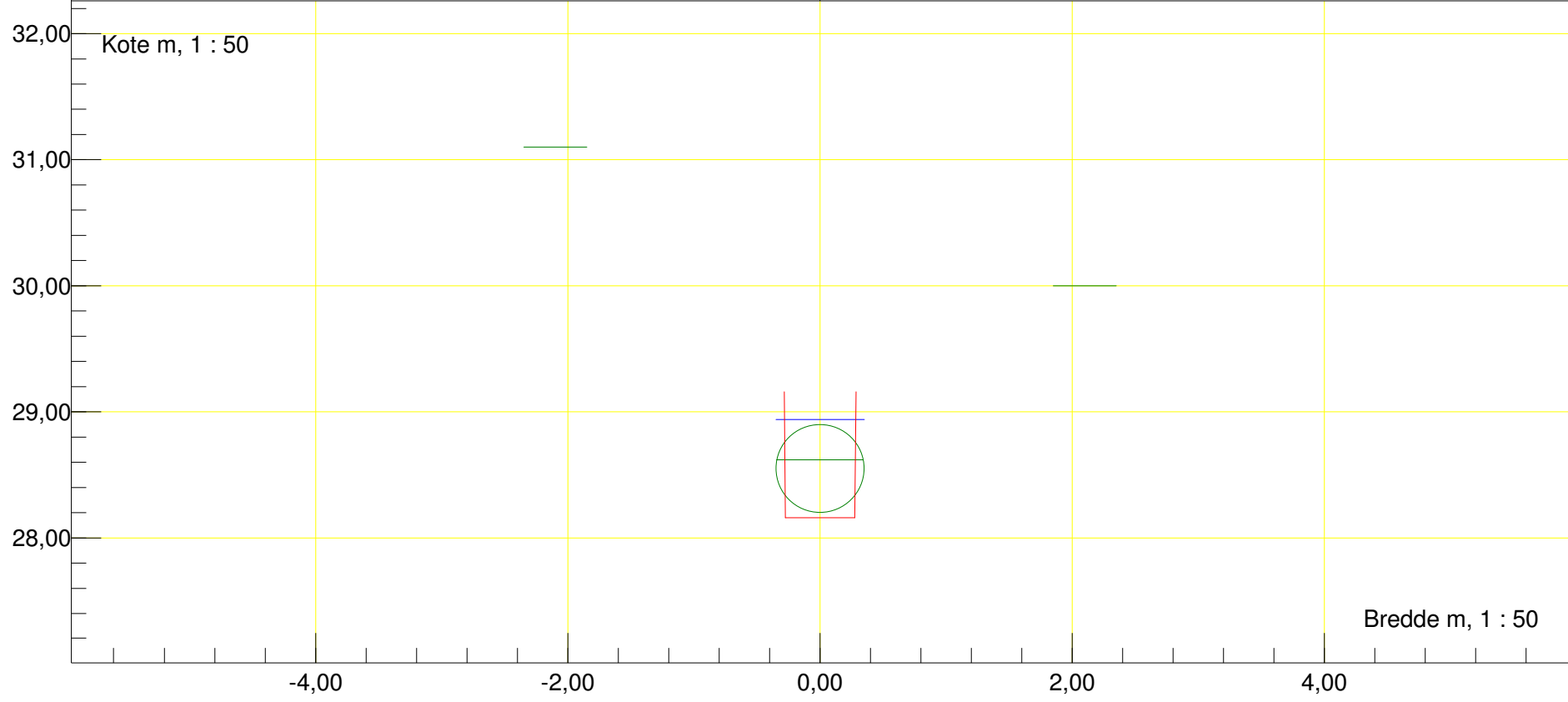
Station m : 2779 Dato : 19-05-2017	Vandløbsnavn : Adamshøjløbet
Rør (udløb)	Strækningversion : 2017
Udløb Rør \varnothing 80	
Regulativinformation: Anlæg 1 : 0,01 Bundbredde m : 1 Bundkote m : 29,44	Rør bundkote m : 29,39 Rørdiameter m : 0,80



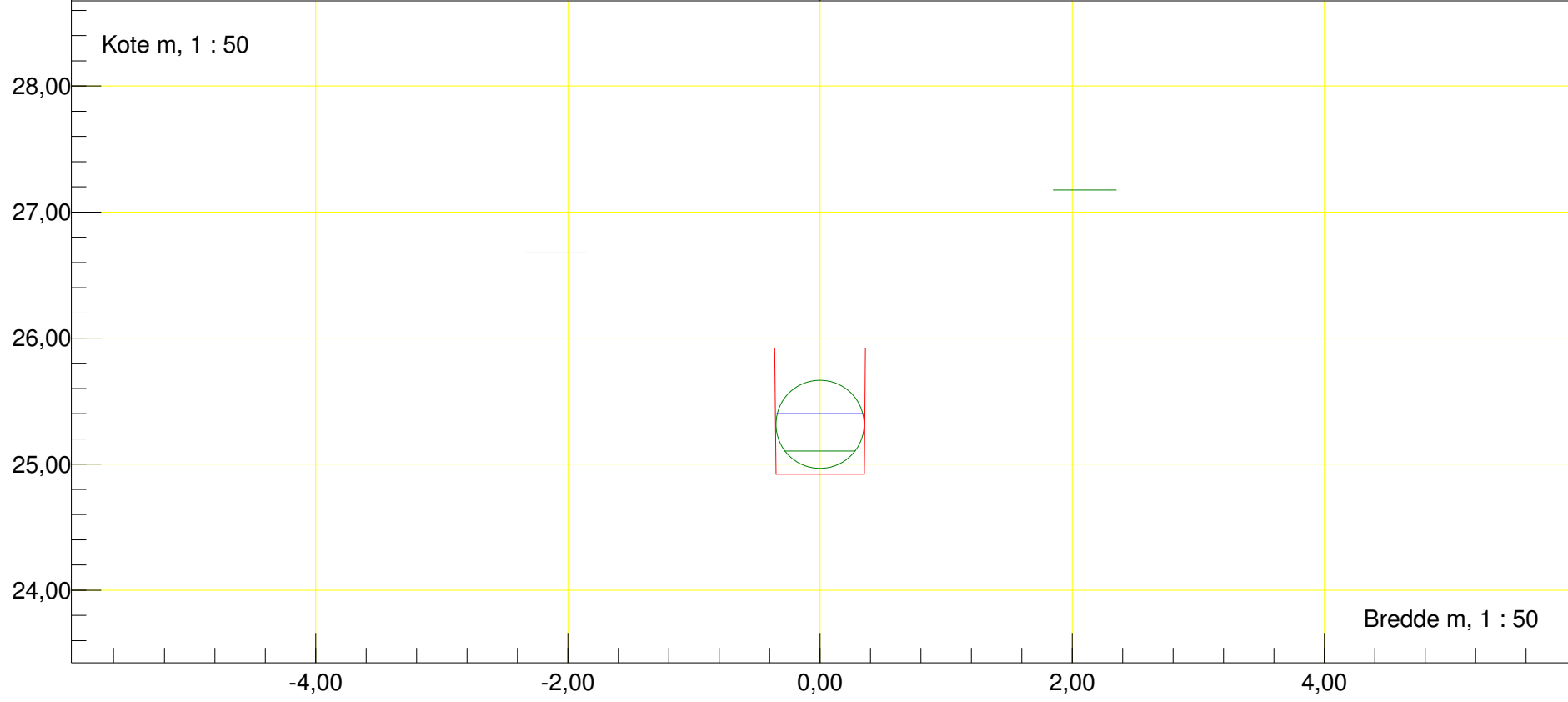
Station m : 2841,72 Dato : 18-03-2017	Vandløbsnavn : Adamshøjløbet
Profil	Strækingsversion : 2017
Regulativinformation: Anlæg 1 : 1	
Bundbredde m : 0,6 Bundkote m : 28,63	



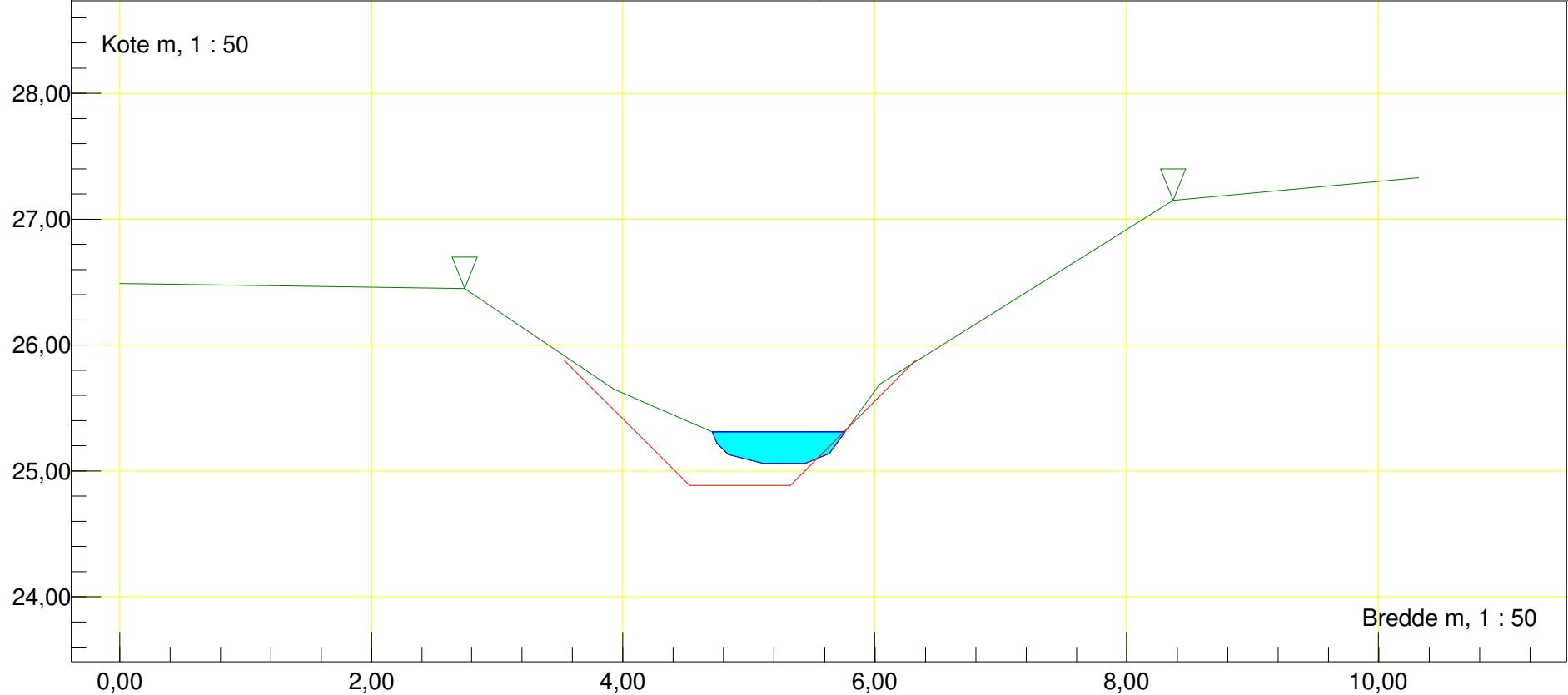
Station m : 2868 Dato : 18-03-2017	Vandløbsnavn : Adamshøjløbet
Rør (indløb)	Strækningversion : 2017
Indløb Rør Ø70	
Regulativinformation: Anlæg 1 : 0,01 Bundbredde m : 0,55 Bundkote m : 28,16	Rør bundkote m : 28,20 Rørdiameter m : 0,70



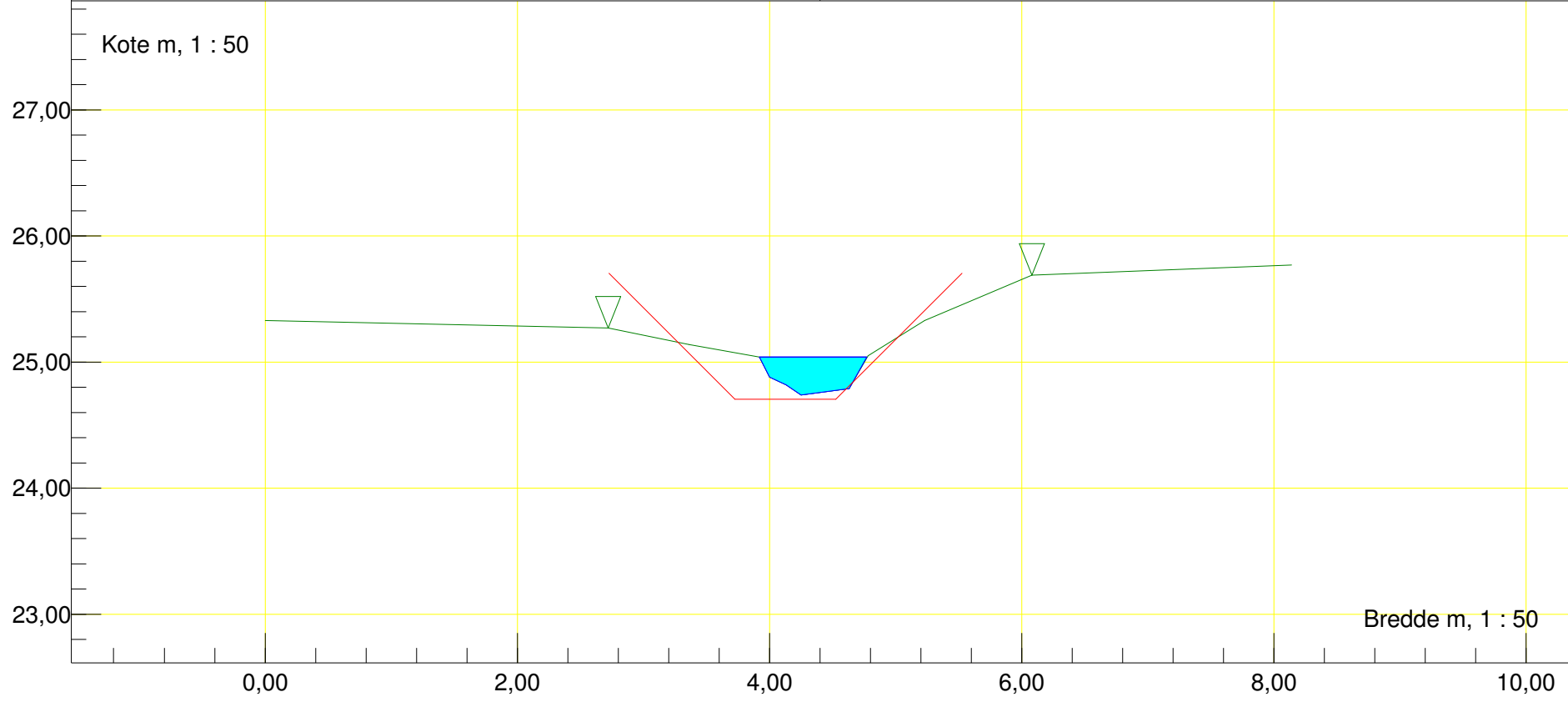
Station m : 3299 Dato : 18-03-2017	Vandløbsnavn : Adamshøjløbet
Rør (udløb)	Strækningversion : 2017
Udløb Rør Ø70	
Regulativinformation: Anlæg 1 : 0,01 Bundbredde m : 0,7 Bundkote m : 24,92	Rør bundkote m : 24,97 Rørdiameter m : 0,70



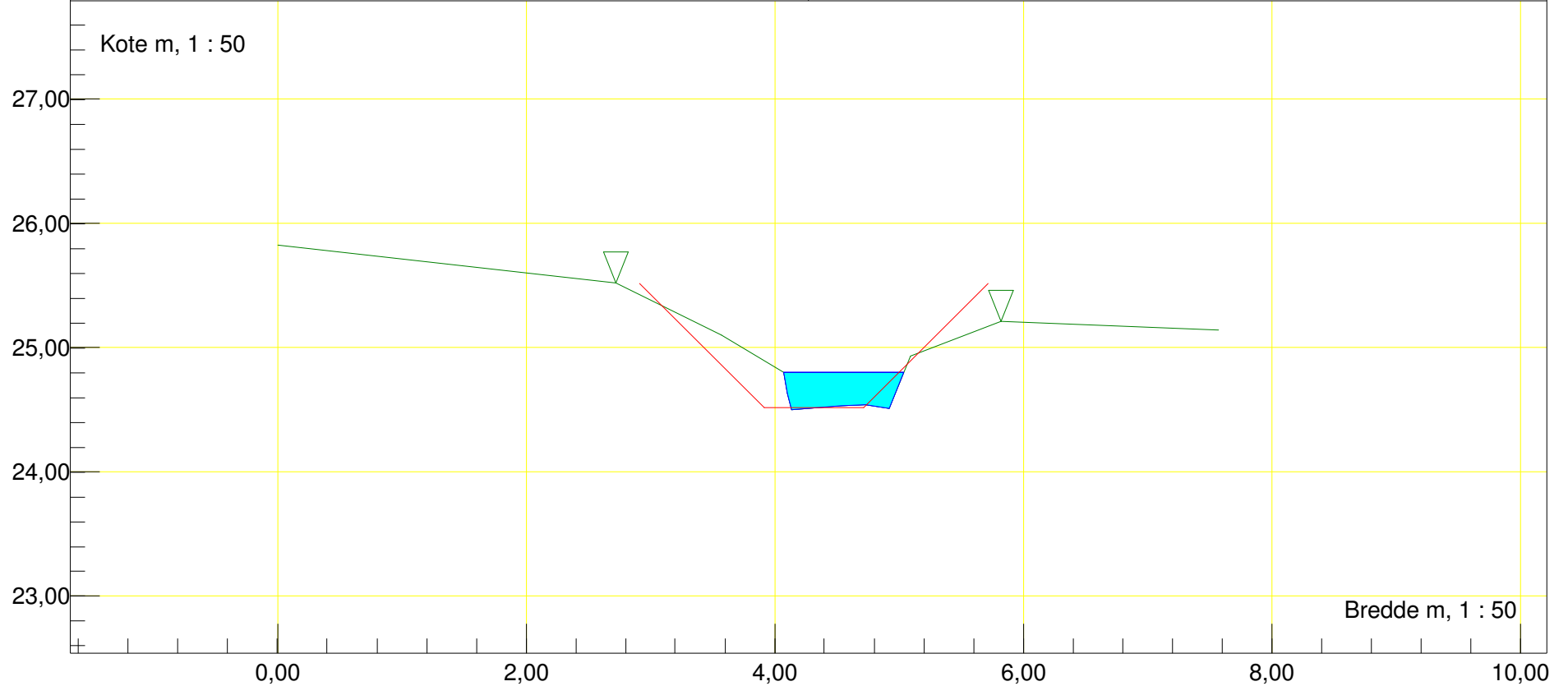
Station m : 3322,02 Dato : 18-03-2017	Vandløbsnavn : Adamshøjløbet
Profil	Strækningversion : 2017
Regulativinformation: Anlæg 1 : 1	
Bundbredde m : 0,8 Bundkote m : 24,88	



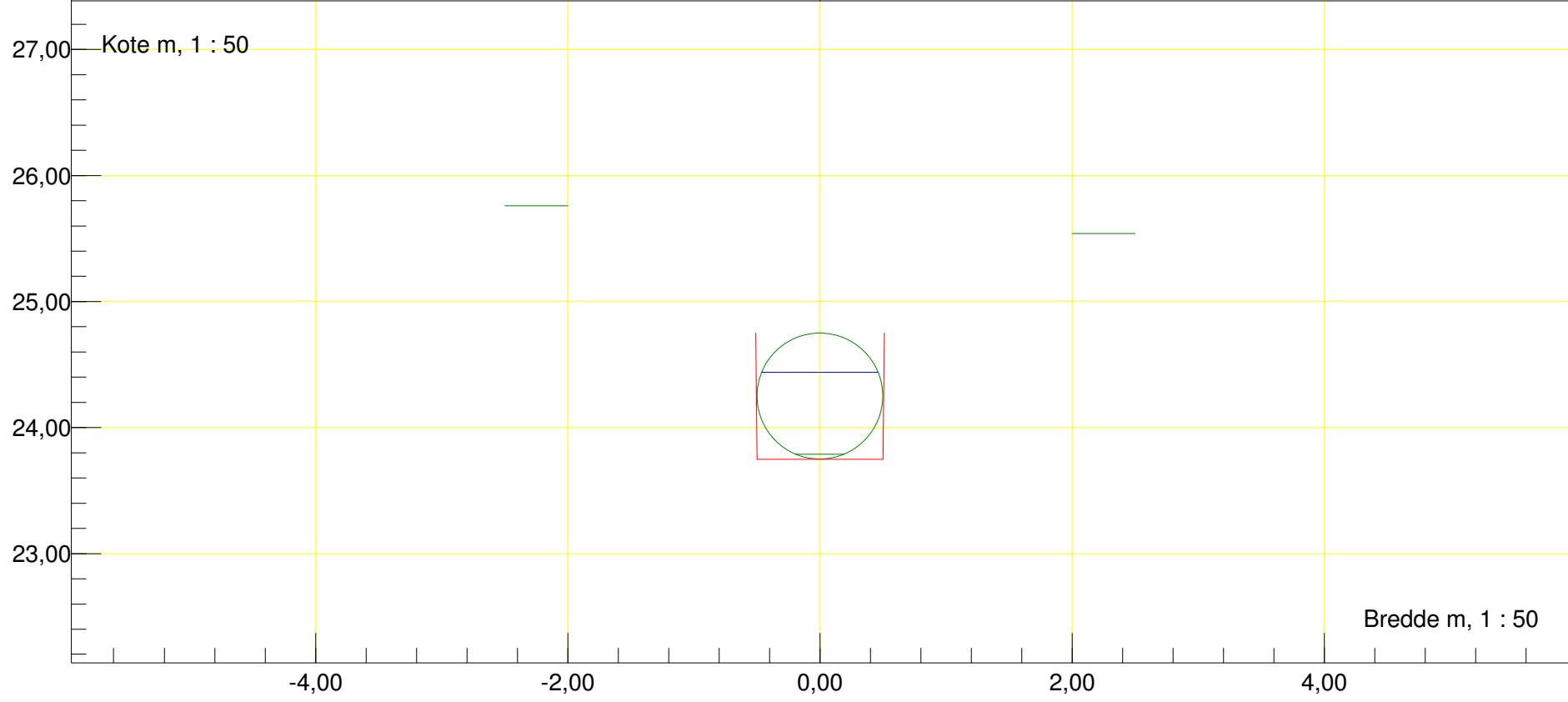
Station m : 3424,26 Dato : 18-03-2017	Vandløbsnavn : Adamshøjløbet
Profil	Strækningensversion : 2017
Vand terræn V	
Regulativinformation: Anlæg 1 : 1	
Bundbredde m : 0,8 Bundkote m : 24,71	



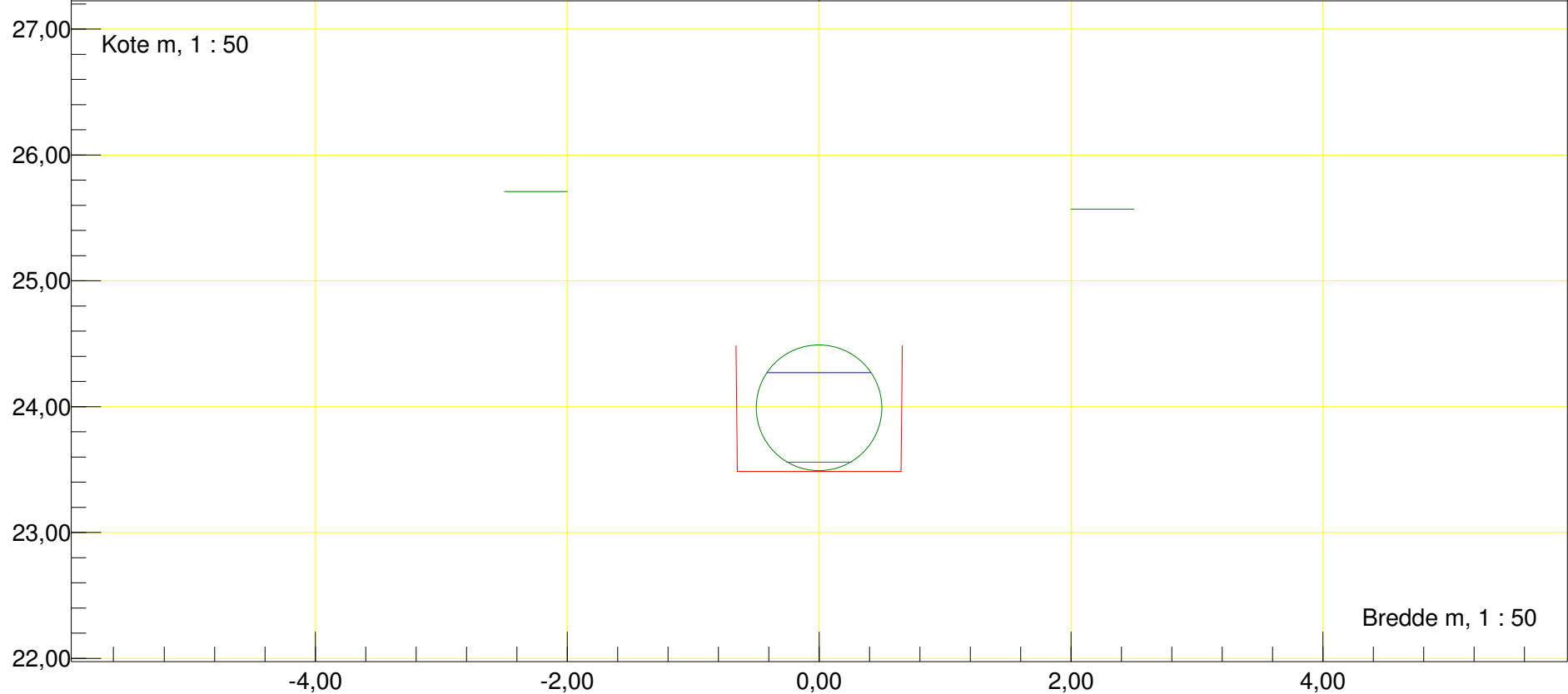
Station m : 3538,71 Dato : 18-03-2017	Vandløbsnavn : Adamshøjløbet
Profil	Strækingsversion : 2017
Regulativinformation: Anlæg 1 : 1	
Bundbredde m : 0,8 Bundkote m : 24,52	



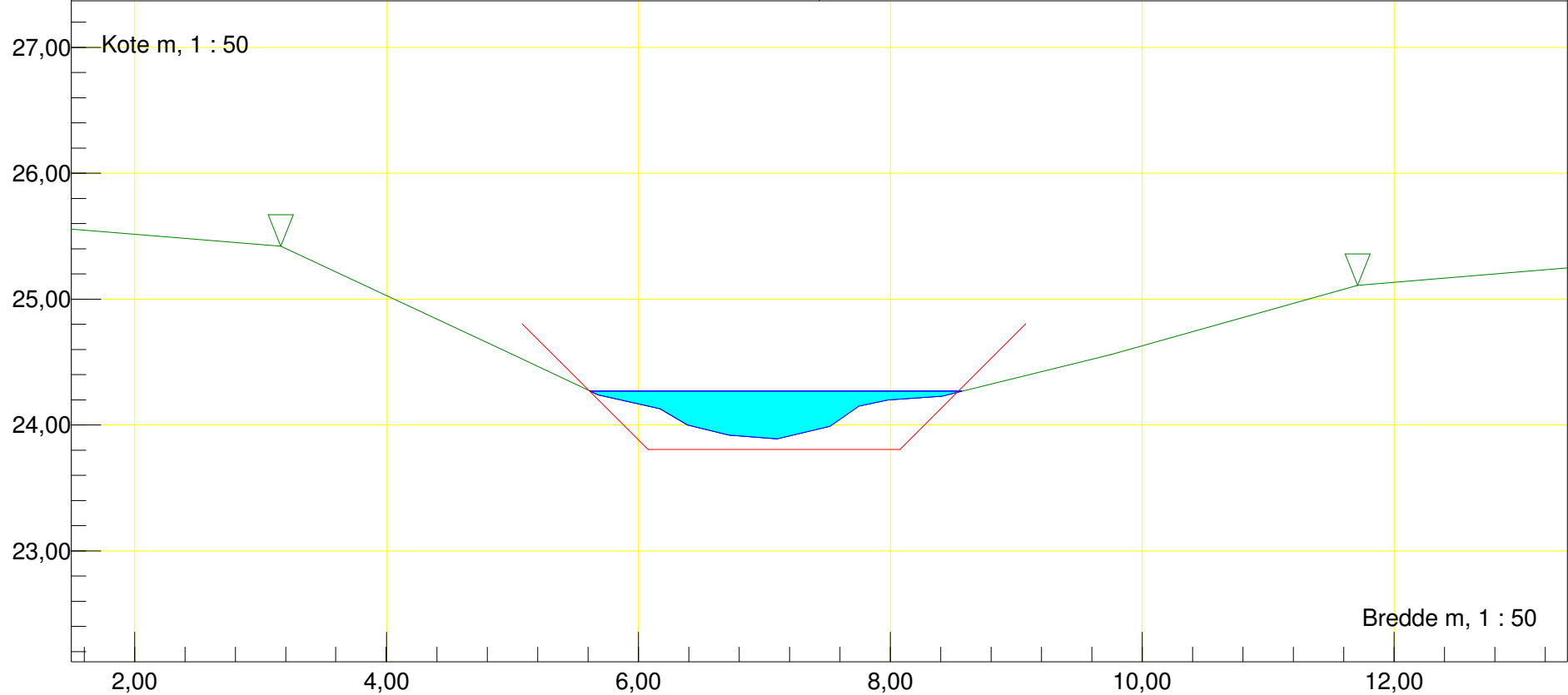
Station m : 3584 Dato : 18-03-2017	Vandløbsnavn : Adamshøjløbet
Rør (indløb)	Strækningversion : 2017
Indløb Rør Ø100	
Regulativinformation: Anlæg 1 : 0,01 Bundbredde m : 1 Bundkote m : 23,75	Rør bundkote m : 23,75 Rørdiameter m : 1,00



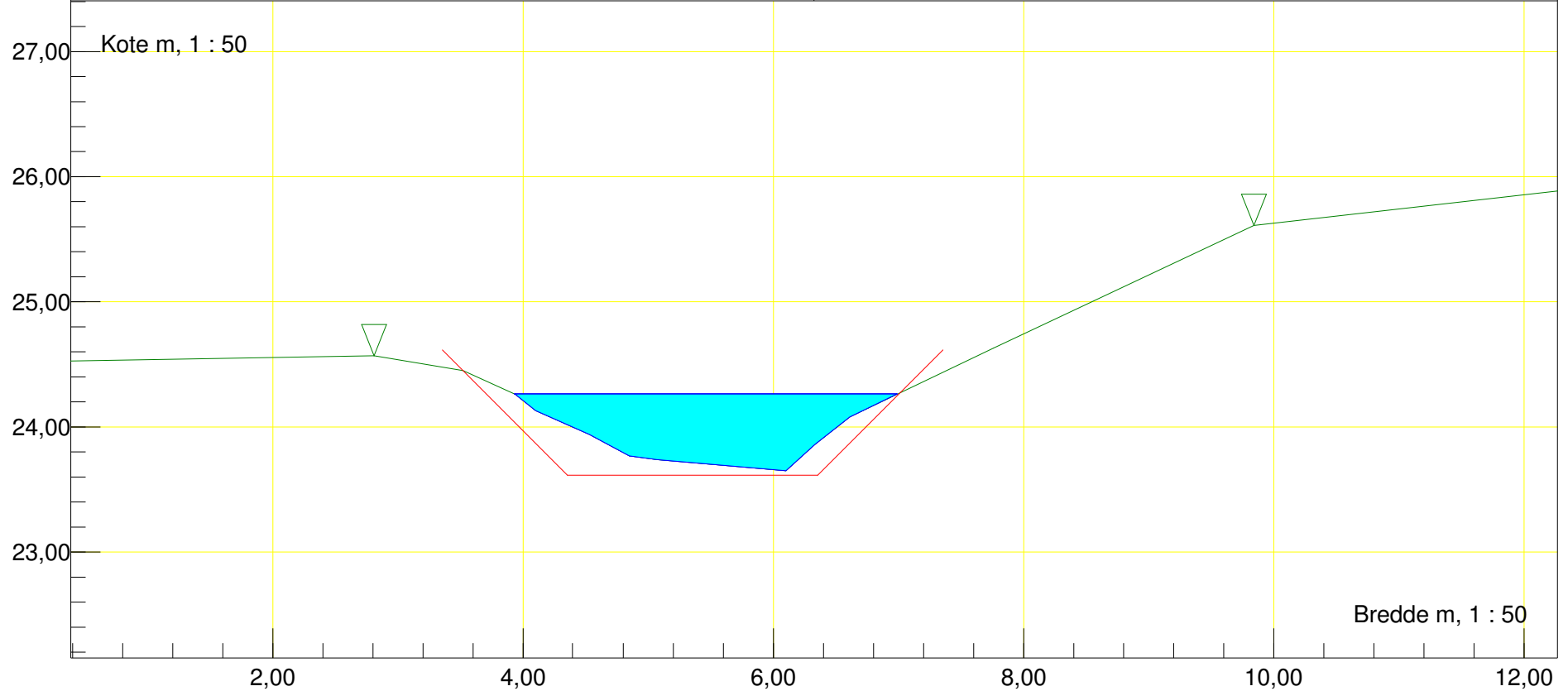
Station m : 3746 Dato : 18-03-2017	Vandløbsnavn : Adamshøjløbet
Rør (udløb)	Strækingsversion : 2017
Udløb Rør Ø130	
Regulativinformation: Anlæg 1 : 0,01 Bundbredde m : 1,3 Bundkote m : 23,49	Rør bundkote m : 23,49 Rørdiameter m : 1,00



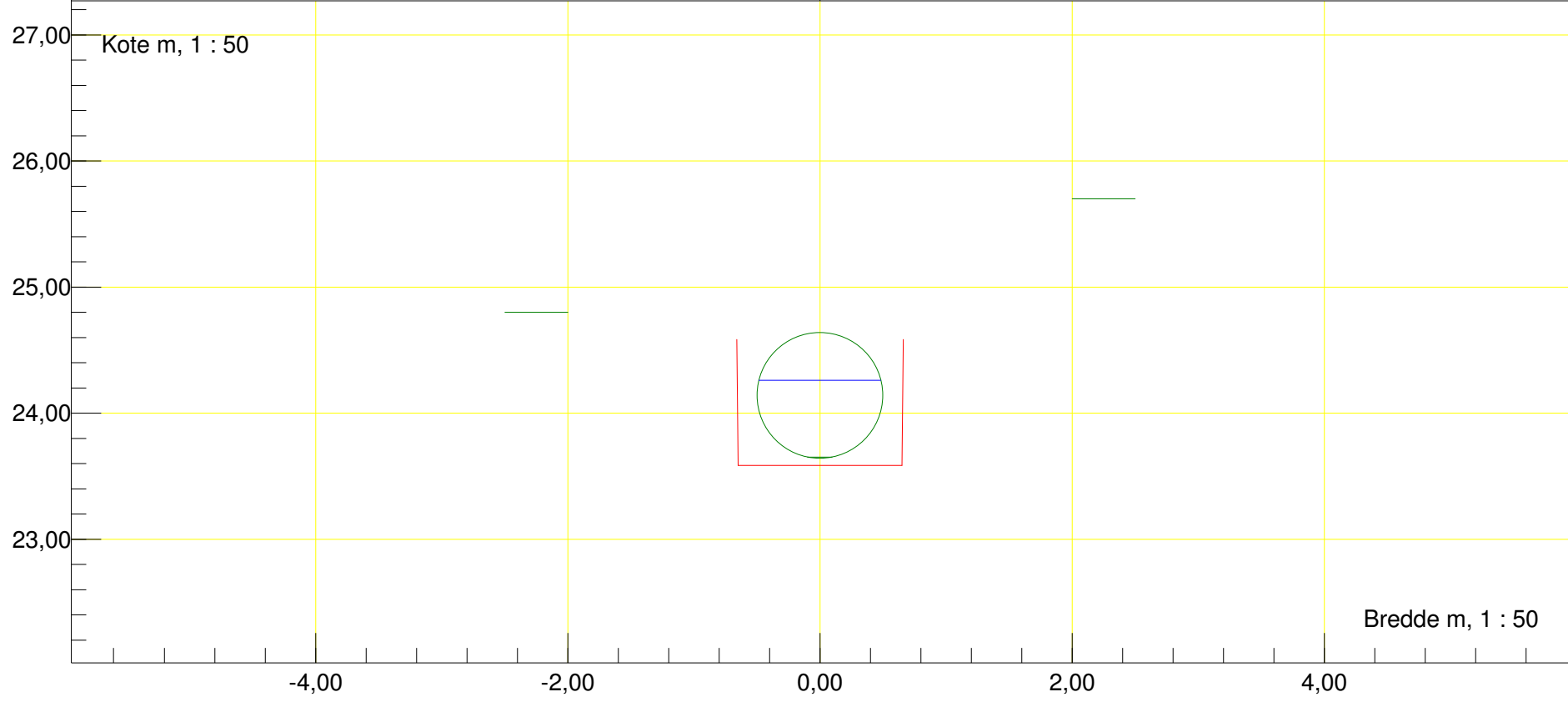
Station m : 3779,14 Dato : 18-03-2017	Vandløbsnavn : Adamshøjløbet
Profil	Strækingsversion : 2017
Regulativinformation: Anlæg 1 : 1	
Bundbredde m : 2 Bundkote m : 23,8	



Station m : 3883,62 Dato : 18-03-2017	Vandløbsnavn : Adamshøjløbet
Profil	Strækingsversion : 2017
Regulativinformation: Anlæg 1 : 1	
Bundbredde m : 2 Bundkote m : 23,61	



Station m : 3890 Dato : 18-03-2017	Vandløbsnavn : Adamshøjløbet
Rør (indløb)	Strækningversion : 2017
Indløb rør Ø 100	
Regulativinformation: Anlæg 1 : 0,01 Bundbredde m : 1,3 Bundkote m : 23,59	Rør bundkote m : 23,64 Rørdiameter m : 1,00



Station m : 3898 Dato : 18-03-2017	Vandløbsnavn : Adamshøjløbet
Rør (udløb)	Strækingsversion : 2017
Udløb rør Ø 100	
Regulativinformation: Anlæg 1 : 0,01 Bundbredde m : 1,3 Bundkote m : 23,59	Rør bundkote m : 23,56 Rørdiameter m : 1,00

