

Velkommen til orienteringsmøde



Ringsted
Kommune

Forundersøgelse – vandløbsrestaurering i Haraldsted Å og Frøsmose Å

Program:

- Velkomst og præsentation af vandplanprojekter v. Beth/Ringsted Kommune
- Forundersøgelsen v Peter/EnviDan
- spørgsmål



St. 946 Vognsbækken (09/09/2020)

Målsatte vandområder i Ringsted Kommune

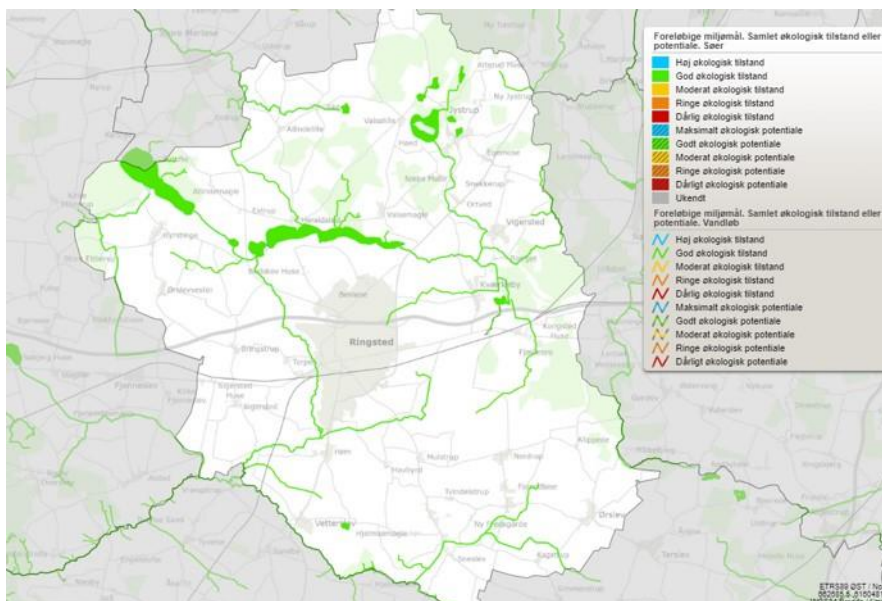


Ringsted
Kommune

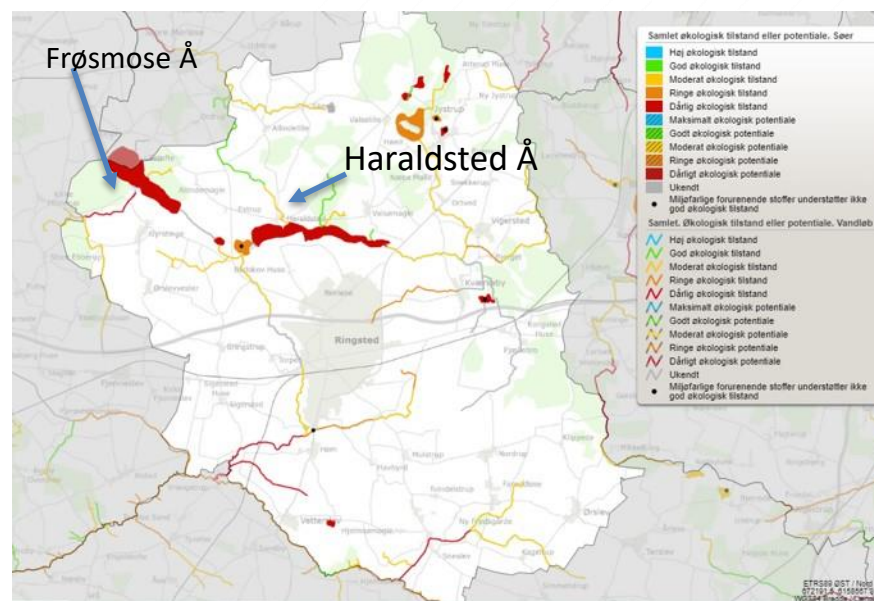
- De målsatte vandområder i Ringsted Kommune, udgør en del af et større vandområde
- Målsatte vandløb skal have "god økologisk tilstand"
 - Vandløb: smådyr, fisk og vandplanter
 - Søer: fisk, vandplanter og fytoplankton



Målsætning for vandløb og søer



Tilstand i vandløb og søer



VP2 - Vandområdeplaner 2016-21 - Indsatsplan i Ringsted Kommune



Ringsted
Kommune

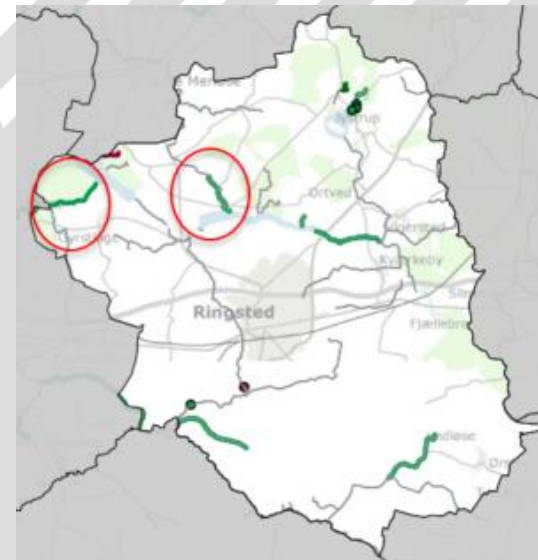
Målet er at målsatte vandløb kan opnå god økologisk tilstand, ved at forbedre de fysiske forhold i vandløbet til gavn for dyr og planter

I 2014 bidrog vandråd til forslag til indsatsplanen

Vandløbsrestaureringer :

- *Udskiftning og/eller udlægning af bundmateriale*
- *Plantning af træer langs vandløb*
- *Etablering af sandfang*
- Genslyngning af vandløb
- Fjernelse af fysiske spærringer
- Genåbning af rørlagte strækninger
- Fjernelse af spærringer

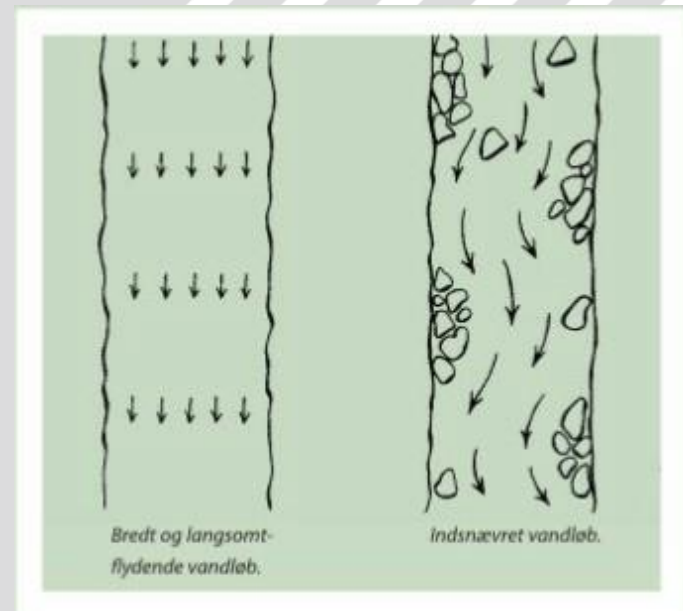
Alle tiltag skal undersøges, forud for realisering, hvor der bla. er krav til økonomi og vurdering af målopfyldelse.



Eksempel på udlægning/udskiftning af groft materiale



Ringsted
Kommune

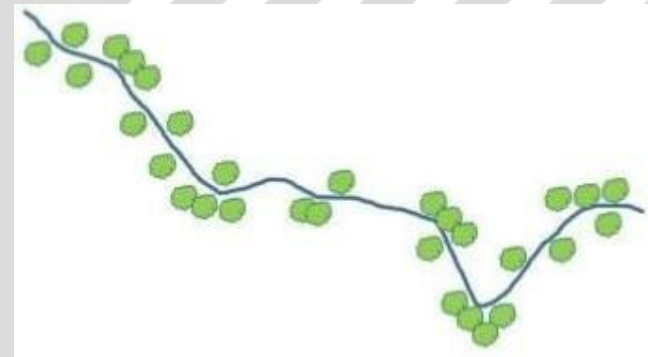


Principskitse til udlægning af
stenmateriale, i et bredt vandløb

Eksempel på plantning af træer



Ringsted
Kommune

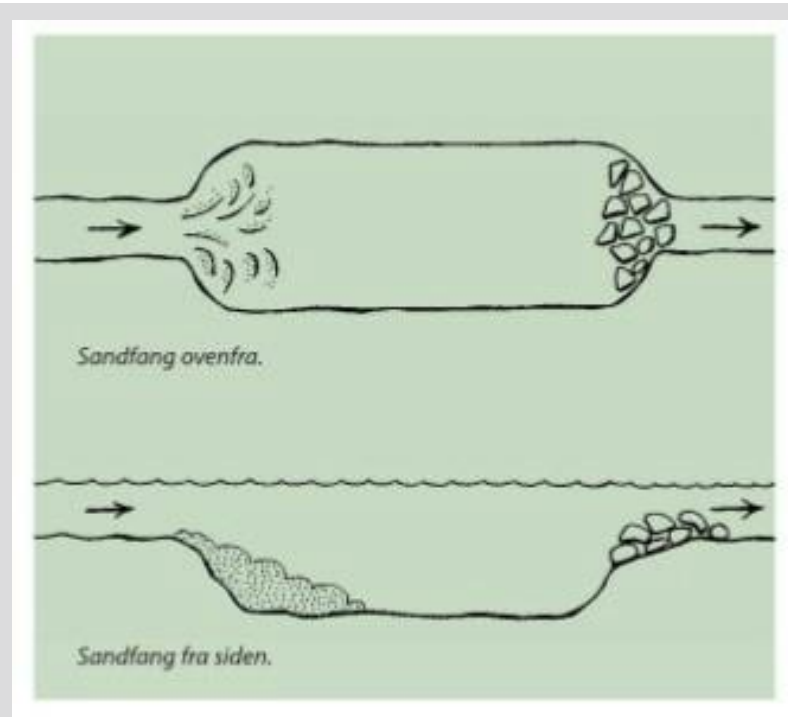


Principskitse til plantning af
træer

Eksempel på sandfang



Ringsted
Kommune



Principskitse af et sandfang



Hvad nu og hvem betaler!



Ringsted
Kommune

Forundersøgelse

En forundersøgelse skal :

- **Undersøge om det er praktisk muligt at opnå den ønskede forbedring i vandløbet med brug af kriterierne fra indsatsplanen**
- **Afdække interessen for projektet blandt Jer som berørte lodsejere**

Hvem betaler?

- **Både forundersøgelsen og en evt. realisering, betales af staten**

Hvornår sker der noget?

- **Forundersøgelserne igangsættes nu og forventes afsluttet inden november 2022**

Den videre proces



Ringsted
Kommune

Med udgangspunkt i forundersøgelsen, skal det vurderes om der er grundlag for at gennemføre en genslyngning på strækningen.

Jeres input, med forslag og ønsker, kan bidrage til at sikre det bedst mulige grundlag for det kommende arbejde.

Til brug for den videre dialog, vil det være en hjælp at få jeres

- Navn
- Adresse
- Telefonnr
- Mailadresse



Mere om vandløbsrestaureringer - Information, rapporter og andet materiale kan findes her:



Ringsted
Kommune

Ringsted Kommunes hjemmeside:

[Vandløbsrestaureringer i Ringsted Kommune | Ringsted Kommune](#)

Miljøstyrelsen:

[Vandløbsrestaurering](#)

Kontaktpersoner:

Beth Søeborg Lundholm. Projektleder, Ringsted Kommune

Mail: bsl@ringsted.dk Tlf: 57626349 /mobil 20591849

Peter G Eskildsen. Projektleder vedr. forundersøgelse, EnviDan

Mail: pse@envidan.dk tlf: 91377264

