

Ringsted Spildevand A/S



December 2015

IDEWORKSHOP DEN 24. OKTOBER 2015
OM RINGSTED ÅDAL

OPSAMLING

PROJEKT

Ringsted Kommune
Ringsted Spildevand A/S
Helhedsplan for Ringsted Ådal

Projekt nr. 219339
Dokument nr. 1218001129
Version 3
Udarbejdet af HGE
Kontrolleret af JCR/PFK
Godkendt af JCR

INDHOLD

1	Baggrund.....	1
2	Ideworkshoppen.....	3
3	Introduktion og inspirationsoplæg.....	5
4	Gåturen ved Ringsted Ådal.....	8
5	Workshoppen	10
6	Tilbagemeldinger på ideworkshoppen	16
7	Bilag 1.....	17
8	Bilag 2.....	25

1 BAGGRUND

Ringsted Kommune og Ringsted Forsyning har en vision om at fremtidssikre Ringsted mod øget nedbør og udnytte regnvandet som en ressource til at forbedre de rekreative muligheder i og omkring Ringsted Ådal, samt skabe bedre natur og miljø for planter og dyr i ådalen.

Vores vision
*Vi fremtidssikrer Ringsted mod øget nedbør
og skaber samtidig bedre natur, miljø og rum
for leg og bevægelse.*

Konkret er målet at skabe en robust helhedsplan for området omkring Ringsted ådal og herigennem binde by og ådal bedre sammen. Derudover skal vi skabe bedre natur og plads til flere rekreative aktiviteter i samspil med håndtering af vand fra oplandet.



Derfor blev der den 24. oktober 2015 afholdt en ideworkshop om Ringsted Ådal i Ahorn Hallen for interessenter, lodsejere og interesserede borgere. Baggrunden for afholdelsen af workshoppen var et ønske om at inddrage interessenter, lodsejere og borgere meget tidligt i processen, så de kunne komme med deres ideer og forslag til, hvordan Ringsted Ådal skal udvikle sig i fremtiden.

Ideerne og forslagene er blevet indsamlet dels på workshoppen og på aadal@ringsted.dk, hvor der også har været mulighed for at sende billeder og ideer forud for workshoppen og efterfølgende.

Denne rapport indeholder en kort opsamling af ideerne og input fra workshoppen den 24. oktober 2015.

I de kommende måneder vil alle ideer og forslag blive bearbejdet og herefter udarbejdes et skitseforslag til en helhedsplan for Ringsted Ådal, som fremlægges for interessenter og lodsejere den 19. januar 2016. Det forventes, at helhedsplanen vedtages i marts måned 2016.

2 IDEWORKSHOPPEN

Ideworkshoppen blev afholdt lørdag den 24. oktober 2015 fra kl. 9.30-13.00 Der blev udsendt pressemeddelelser to gange i forløbet, 18. september og 2. oktober 2015 op mod ideworkshoppen.

Selve workshoppen blev annonceret på Kommunens og Forsyningens hjemmeside, skolernes intranet og i Ringstedbladet, samt ved opslag af plakater på relevante lokaliteter i Ringsted by og institutioner. Ligeledes blev politikere, Grønt Råd, Parkrådet og diverse foreninger, øvrige interessenter og lodsejere indbudt til at deltage i workshoppen ved personlige invitationer pr. brev eller mail.



**VÆR MED TIL AT UDVIKLE
RINGSTED ÅDAL**

Workshop lørdag den 24. oktober i Ahornhallen, Ahorn allé 48

Ringsted Kommune og Ringsted Forsyning fremtidskæder Ringsted mod eget nædbær og skaber samtidig bedre natur og miljø for planter og dyr. Vi vil udnytte vores regnvand, som ressource til at forbedre de rekreative muligheder.

Hvordan vil du bruge Ringsted Ådal i fremtiden?
Vi inviterer til en workshop, hvor du kan komme med dine ideer og forslag til, hvordan Ådalen skal udvikle sig.

Tag endelig børnene med. Vi arrangerer et børnehjørn, hvor børnene kan tegne deres Ådal.

PRAKTISE OPLYSNINGER
Tilmelding på AADAL@RINGSTED.DK
eller på tlf.: 69 89 80 00

**SEND GERNE BILLEDER TIL OS
AF DINE BEDSTE STEDER I ÅDALEN**

PROGRAM:

- Kl. 9.30 Velkomst v/ Borgmester Henrik Hvidestien
- Kl. 9.40 Hvorfor en helhedsplan for Ringsted Ådal?
- Kl. 9.55 Inspirationsoplæg om vand, lag og rekreative aktiviteter
- Kl. 10.30 Kom med på gåtur i Ringsted Ådal
- Kl. 11.30 Friske forsyninger til alle
- Kl. 11.45 Fortæl os, hvad Ådalen betyder for dig og hvad du synes den skal rumme?
- Kl. 13.00 Det videre forløb
- Kl. 13.30 Tak for i dag

Ringsted Forsyning  Ringsted Kommune 

Formålet med workshoppen var at få interessenter, borgere og lodsejere til at møde op og komme med ideer, ønsker og forslag til, hvordan Ringsted Ådal skal udvikle sig i fremtiden.

Omkring 50-60 engagerede interessenter, borgere, lodsejere og politikere mødte op i Ahorn hallen, hvor Borgmester Henrik Hvidesten bød velkommen med ordene:

"Ringsted Ådal er en af vores naturperler, og derfor glæder jeg mig over, at I er kommet i dag for at hjælpe et vigtigt projekt godt på vej. Som kommune har vi et ansvar for vores miljø og klima. Det er vigtigt, at vi er på forkant og sørger for, at vi kan håndtere regnvand fra byen uden at ødelægge naturen. Fremtidens vejrforhold bringer mere vand med sig. Og hvorfor ikke bruge regnvandet som en ressource og udnytte det til noget rekreativt? Bruge det til at gøre naturen endnu sjovere? Bruge det til bevægelse, til leg, i undervisningen. Bruge det til fordybelse, til at gå nogle dejlige ture, opleve naturen og måske også få våde gummi-støvler, når vi lader børnenes avisbåde sejle en tur på åen? Ringsted Ådal ligger et stenkast fra byen. Lige midt i naturen."



Henrik Hvidesten afsluttede bl.a. med, at opfordre deltagerne til at komme med deres ideer og forslag til, hvordan man kan gøre ådalen endnu mere attraktiv:

"Det er jeres ådal. Jer der kender den. Jer der bruger den. Det er jer, der bor her og kender området bedst. Og derfor er det også jer, der ved hvad der skal til, for at I vil bruge ådalen endnu mere. De gode ideer og input skal komme fra jer brugere og lodsejere i ådalen."

3 INTRODUKTION OG INSPIRATIONSOPLÆG

Jens Christian Riise (Niras) lagde herefter ud med at sætte scenen for dagen. Ved tilrettelæggelse af programmet for dagen var der lagt vægt på, at dele dagen op i henholdsvis en introduktionsdel, en gåtur og en workshopdel.

Pernille Kimmbech (Ringsted Forsyning) fortalte om, hvorfor det er nødvendigt at udarbejde en helhedsplan for Ringsted Ådal. De fælles udfordringer og behovet for sanering af kloakkerne i byen og separering af kloaksystemet blev fremhævet. Der blev lagt vægt på, at tag- og overfladevand skulle tilbage til det naturlige opland og at der i første omgang var behov for ca. 16.000 m³ opbevaringskapacitet uden for byen fra den del af Ringsted midtby, som i dag er fælleskloakeret. Derudover er der behov for at komme af med større mængder fra de områder, som allerede er separatkloakeret.



Herefter fortalte Rikke Søndergaard (Ringsted Kommune) om visionerne og mål for Ringsted Ådal og mulighederne for at udvikle ådalen. Natur, miljø og planforundersøgelsen, som er foretaget i foråret 2015 blev ligeledes præsenteret. Af muligheder blev følgende nævnt: bedre sammenhæng mellem by og ådal, byudviklingen ved Torpet, bedre natur, flere skal bruge ådalen bl.a. spejdere, samt brug af ådalen i forbindelse med undervisning i skolerne.



Herefter kom der et inspirationsoplæg fra Jens Christian Riise (Niras) om vand, leg og rekreative aktiviteter. Ved brug af billeder fra nogle nyskabende og alternative klimatilpasningsprojekter på Sønæs i Viborg (billeder venligt udlånt af Møller og Grønborg og Grønborg arkitekter), i Sillebro Ådal blev der givet eksempler på mulighederne i klimatilpasningsprojekter kontra traditionelle bassinløsninger. Herunder også de økonomiske fordele ved disse projekter, som ofte er langt billigere at gennemføre end de traditionelle projekter, og samtidigt skaber muligheder for synergier med natur og rekreative aktiviteter.



Der blev stillet følgende spørgsmål fra salen og givet svar fra Ringsted Kommune og Ringsted Forsyning:

-
- Hvilket område dækker helhedsplanen? Svar: Helhedsplanen kommer til at dække strækningen fra motorvejen til Høm Mølle.
 - De 16.000 m³ fra midtbyen, vil de kunne klare monsterregn fra byen – hvad sikrer vi os i mod? Svar: De 16.000 m³, dækker Forsyningens serviceniveau, dvs. en 5 års hændelse tillagt en klimafaktor på 30 % - dette er fastlagt i tillæg 14 til spildevandsplanen. Når man taler om skybrud er der tale om helt andre mængder. Men gennem projektet sørger vi for, at der er plads på terræn til at vandet kan løbe af, hvor det gør mindst skade, og at der ikke er blandet spildevand i regnvandet.

4 GÅTUREN VED RINGSTED ÅDAL

Interessenterne, borgere og lodsejerne fik mulighed for en gåtur i den sydlige del af ådalen med kyndige guider fra Kommune, Forsyning og Niras. Inden gåturen blev de bedt om at tænke over, hvordan de hver især bruger ådalen og evt. tage billeder og sende dem til aadal@ringsted.dk.



Deltagerne blev sendt afsted i to grupper. Undervejs og ved to udvalgte hot spots blev konklusionerne fra natur- og miljø forundersøgelserne formidlet og drøftet, samt ideer udvekslet.





Efter gåturen til Ringsted Ådal og en kort frokost var der et kort indlæg fra en af workshopdeltagerne Niels H. Skovgaard fra Torpet, som fortalte om mulighederne for at få storke til Ringsted Ådal. Erfaringerne fra et projekt om opdræt af storke i Skåne i Sverige viser, at man ved placering af reder i udvalgte områder, kan tiltrække storke. Der var forslag om at placere mindst 3 reder, idet det er det antal, der erfaringsmæssigt skal være for at få succes. Mulige områder der blev nævnt var en lille ny sø ved Torpet og Ørslev Underskoven.



5 WORKSHOPPEN

Peer Djernis Frank (Niras) satte deltagerne i gang med workshoparbejdet i grupperne. I første omgang skulle hver workshopdeltager skrive sine kontaktoplysninger ned på et ark, hvis de vil kontaktes om deres ideer og forslag. Dernæst skulle de skrive, hvordan de bruger ådalen og om de havde konkrete forslag til ådalen. Børnene der deltog på dagen blev bedt om at tegne deres brug af ådalen og deres konkrete forslag.

Hvis du ønsker at blive kontaktet vedr. dine ideer og ønsker, så skriv dit navn og telefonnr. eller mail, så vi kan kontakte dig:

Navn: _____

Telefon: _____

Mail: _____

Vær med til at udvikle
RINGSTED ÅDAL

Hvordan bruger du ådalen?

Har du konkrete forslag til ådalen?

De udfyldte ark er vedlagt som bilag 2.

Efterfølgende blev der lavet gruppearbejde ved bordene. Her blev hver deltager bedt om at vælge 2 kort, som skulle illustrere deres visioner for ådalen.



Der var en drøftelse af visioner omkring bordene og billedkortene blev placeret på en planche med luftfoto over området. Herefter blev deltagerne bedt om at skrive eller tegne deres konkrete ideer på planchen med pileangivelse af, hvor det var oplagt at realisere ideerne. Opsamling på plancherne fremgår af bilag 1.



Herefter var der en fælles opsamling i plenum, hvor bordformændene fra hvert bord præsenterede, hvad grupperne var nået frem til.



Jens Christian Riise samlede op på visionerne/ønsker, som var følgende:

- *Den hemmelige å – brug for synlighed og udsigt til vand.*
- *Bred målgruppe – ro på flere måder*
- *Adgang til åen – tilgængelighed – nem adgang for borgere*
- *Trafik på begge sider af åen med rundture*
- *Bænke og borde*
- *Pladser med udsigter, som er tilgængelig for plejecentre*
- *Sponsorerede drikkeposter og toiletforhold – børnehøjde og voksenhøjde*
- *Interaktive QR koder*
- *Torpet mose som sø*
- *Storkereder*
- *Fiskepladser*
- *Adgang for alle 2 og 4 benede*
- *Brug for naturpleje/ landbrug (de firbenede)*
- *Hele vandsystemet – se på oplandet*

-
- *Langsigtede løsninger*
 - *Variabelt vandspejl*
 - *Holdbart, tænk drift ind i det*
 - *Turisme – på landkortet med lækre vandreture gennem Ringsted – Ty-ske turister.*
 - *Kobling til oplevelses stiprojektet*
 - *Vandhandleplan for Høm Mølle*
 - *Konsekvensberegninger*
 - *Hydraulik – vandmængder i hele systemet – fremtidssikrede løsninger*

Nogle af de konkrete ideer som grupperne nåede frem til, er nævnt nedenfor og fremgår også af bilag 1:

- Shelters
- Trædesten
- Trækfærge
- Svævebane
- Fiskeplads
- Smal mountainbike- og ridesti
- Kælkebakke
- Skøjtebane
- Stilleområder, hvor naturen kan nydes
- Fitness og trimplads
- Kano- og optræksplads for kanoer
- Bålplads- og grillsted
- Oplysningstavler om planter og dyr
- Grejbank for skoler og institutioner

Det gav anledning til nogle afsluttende bemærkninger fra salen om, at tænke oplevelsesstien sammen med projektet om Ringsted Ådal, Man ønsker de hele løsninger, dvs. færre der lykkedes end mange der ikke lykkedes.

Der var også en opfordring til at medtænke begrænsninger og konsekvenser for de nedstrøms beliggende områder, Susåen, herunder udløbet gennem Næstved by.

Sidst men ikke mindst opfordrede de lodsejere, som bor ved Høm Mølle om at tænke de vandmæssige konsekvenser ind, for de lodsejere som bor ned til åen. Samt spærringen ved Høm Mølle, som ifølge vandhandleplanen skal fjernes. Det afgøres i Naturstyrelsen i december 2015 om Høm Mølle projektet bliver til noget, orienterede Berit Bojsen fra Ringsted Kommune.

Den fremadrettet proces blev skitseret af Jens Christian Riise, som gjorde opmærksom på at hele vandkredsløbet vil blive tænkt ind og at man nu går i gang med at bearbejde ideer og forslag og skitsere en helhedsplan for Ringsted Ådal. Helhedsplanen vil blive præsenteret på en ny workshop i januar 2016 inden den politiske behandling i marts måned 2016.



Alle blev afslutningsvis opfordret til at skrive til aadal@ringsted.dk, hvis de havde flere ideer og forslag. Inden og efter afholdelse af workshoppen, er der fremsendt konkrete forslag og ideer om etablering af eksempelvis en børneskov, fugletårn, overdækkede madpakkesteder og bålsted, infotavler om dyr og planter i ådalen, vandkikkert, markering af pilgrimsstierne, flere stier til rundture og gangbroer. Alle disse forslag er medtaget først i bilag 2.

Thorbjørn Fangel, Fagcenterchef for Teknik og Miljø i Ringsted Kommune, afsluttede dagen med at takke for de mange gode forslag og ideer. Han understregede, at Ringsted Ådal er en usleben diamant og projektet kan være med til at brande kommunen langt ud over kommunegrænsen. Dette er kun starten og Ringsted Kommune vil fremadrettet ud og facilitere processer og skabe løsninger i fællesskab sammen med borgere og interessenter.



6 TILBAGEMELDINGER PÅ IDEWORKSHOPPEN

Flere af deltagerne på ideworkshoppen gav mundtlige tilbagemeldinger på dagen til Ringsted Kommune og Ringsted Forsyning. Det var især gåturen i området og den tidlige inddragelse af interessenter, lodsejere og borgere i forløbet, som blev fremhævet som værende positivt og som deltagerne var særlig glade for.

Efterfølgende er der også kommet skriftlige tilbagemeldinger på dagen. Her er et uddrag fra to tilbagemeldinger fra deltagere på workshoppen, men generelt har der været en positiv stemning omkring indhold og oplæg på dagen, samt workshoparbejdet med at genere ideer og konkrete forslag.

"Det var et rigtig godt arrangement med gode indlæg og en god debat omkring bordene. Et projekt som allerede nu kan se ud til at ende op i noget positivt for borgerne/kommunen. Fint at I tænker på at kombinere det nødvendige med det rekreative omkring ådalen. Som det tegner, kan det medvirke til at løfte kvalitetsniveauet for Ringsted."

Peter Hansen, 4. november 2015.

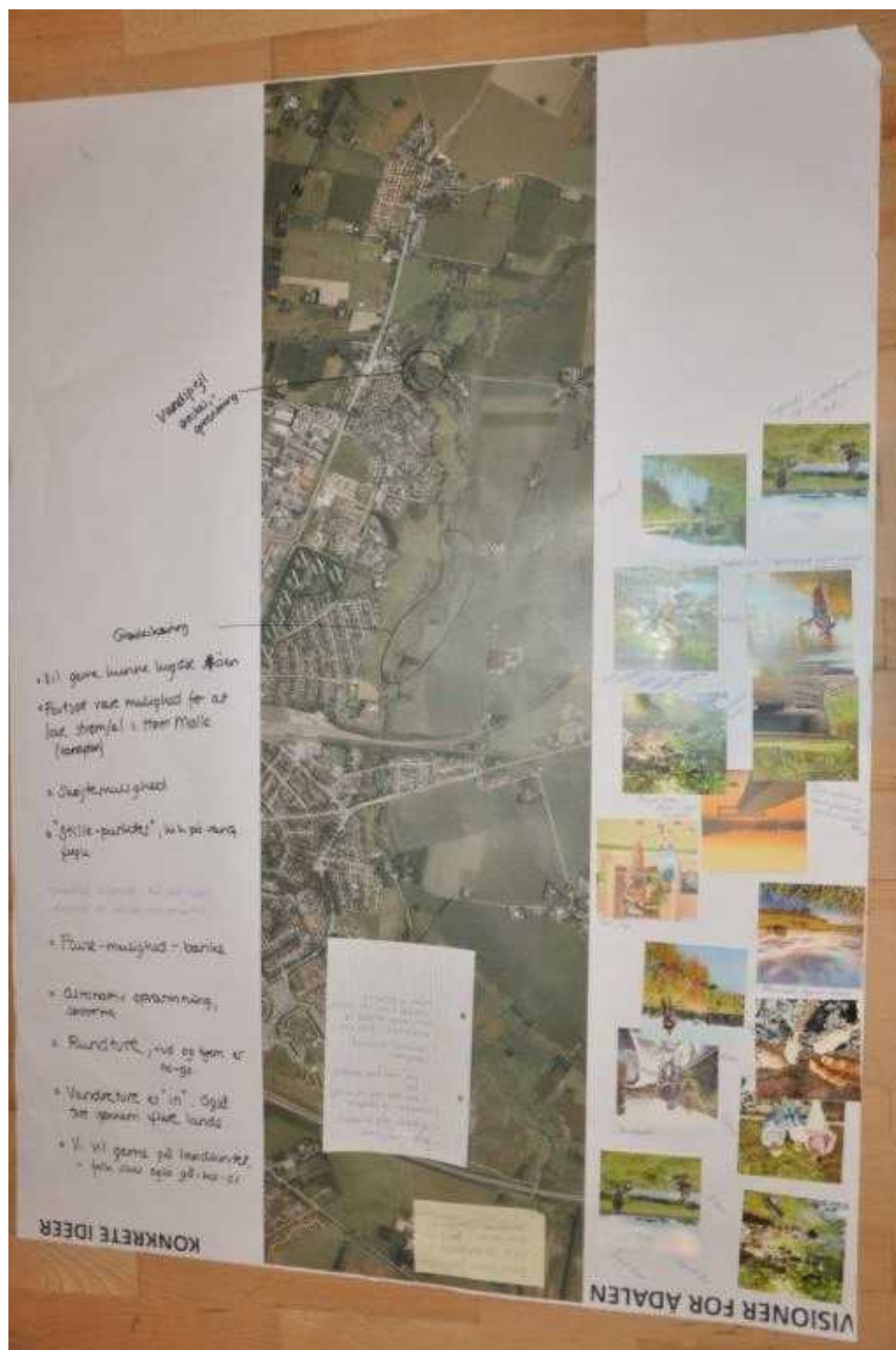
"Tusinde tak for et inspirerende møde om Ringsted Ådal i lørdags. Det er et utrolig godt initiativ, at inddrage borgerne på et så tidligt stadie og få deres idéer og input. Det viser lydhørhed og giver ejerskab til projektet, så det synes jeg, som borger i Ringsted, er et positivt træk fra kommunens side."

Helle Fredensborg, 26. oktober 2015.



7 BILAG 1





VISIONER FOR ÅDALEN

Handwritten notes on the left side of the map, including:

- Handwritten notes on a yellow sticky note at the top left.
- Notes on a yellow sticky note below the first one.
- Notes on a yellow sticky note in the middle left.
- Notes on a yellow sticky note below the middle one.
- Notes on a yellow sticky note in the lower middle left.
- Notes on a yellow sticky note at the bottom left.
- Notes on a yellow sticky note at the very bottom left.




KONKRETE IDÉER

Handwritten notes on the right side of the map, including:

- Notes on a yellow sticky note at the top right.
- Notes on a yellow sticky note below the first one.
- Notes on a yellow sticky note in the middle right.
- Notes on a yellow sticky note below the middle one.
- Notes on a yellow sticky note at the bottom right.
- Notes on a yellow sticky note at the very bottom right.



Konkrete ideer

Inke alder 
Skattejagt

Rundture, gå over åen, mountainbike
Bænke
Informationstavle/dyreliv/planter - forståeligt
Fishesker, Trip-plads, Shelter
Affaldspande, lys-interaktive lys
Platforme, drikkeposter, "løbende lys"

Sponsorer!

Interaktive råd områder
Våd områder til fugle. Faste fishespladser
Konkrete stisystemer. Torpet rundture.
stived åen om pilekrattet - handicapvenlige,
Torpet Mose som oprindelige sø plads
Storkereder. Ridestier udsigt
Skøjtesø. Sejlads på åen. isotning/badebro
stier, hvor bygningerne kan passere hinanden
Turisme - vandreturen - parkering



VISIONER FOR ÅDALEN



skøjteløb/
 Den Hemmelige Å.
 Vi skal vide den hemmelige
 Å der.
 den skal være smilig.
 drift skal være i orden
 vedligeholdelse skal være i orden.
 vi vil ikke skuffes / det skal ikke være
 gæmt på. manglende penge

KONKRETE IDEER



→ LYS?
 Hovedstier ikke de andre

→ go high kløberende
 over åen
 Shelter / bålplads
 adgang ind i skoven.
 sti alle kan bruge
 + smal sti de på kan bruge
 aka. mountainbike spor / madsport
 Stier ned til åen rundtur.
 man skal komme over på
 den anden side som følger
 vandstand i den - nærhed
 til vandet.
 aktiviteter / fordybelse
 varieret plante / dyreliv

- Åen skal være smilig
 - vandspejlet skal være smiligt
 - den skal kunne røre sig
 børn / voksne

vi skal komme over åen
 på en sjov / vanskelig måde
 - alt skal ikke være for klapagne

Fiskested
 • vi vil gerne komme ned og bade
 i vandet
 fjerne opstemning ved Ham
 mølle
 guldgrube som er godt for
 (akvarier) skille i åen → Ringsted Ådal
 set Bredt

→ Vedligehold / Drift
 skal være i orden
 → kajak / kano
 tag op og ned stier.
 på Haraldskøle se
 helhed i åen i åen
 forbindelse Ådal Ham / st
 se
 Skov ved Lang
 → Trunde skov / kanoer
 er et godt sted

VISIONER FOR ÅDALEN



2020-10-10
2020-10-10



KONKRETE IDÉER

Udtynding
udsigt

Trimplads
ved hovedsti

Begrænsning af
Jagt

Bred sti

Aktivitets område
ala sørens

Fiskegger

Info tavler

sti Tot på vandet

flere banker



8 BILAG 2

[Redacted]
[Redacted]
Til: Ekstern Post - aadal

Emne: En børneskov i Ådalen

Kære kommune

Kommunen og forsyningen ønsker, at borgerne får et ejerskab/tilhørsforhold til Ringsted Ådal.

Jeg foreslår derfor, at der udvælges et stykke jord til at rejse en børneskov.

Det er blandt andet praktiseret i Kalundborg Kommune, hvor man for nogle år siden udpegede et stykke jord i Høng og allierede sig med en lokal planteskole, der hvert år sponserede et træ til hver af de nyfødte børn i kommunen.

Mit forslag går på at indføre samme ide i Ringsted Ådal. Altså, at kommune en gang om året inviterer forældrene til årets nyfødte børn og de små selv, naturligvis, til at komme i børneskoven og plante et træ for deres barn.

Det vil give børnefamilierne et tilhørsforhold til ådalen og i mange år fremover også være et populært udflugtsmål for børnefamilierne, når de kan tage børnene med i skoven og selv følge med i, hvordan deres træ vokser op.

Kommunen kan evt. vælge en ny træsort hvert år, så skoven bliver en mangfoldighed af forskellige trætyper – gerne nogle med frugt eller nødder, som familierne kan plukke af.

Venlig hilsen

[Redacted]
[Redacted]

-----Oprindelig meddelelse-----




Til: Ekstern Post - aadal

Emne: Inspiration

Billede fra modsatte side af åen, hvor vi nyder udsigten.

Samt et billede fra Skagen hvor de som noget nyt har lavet stisystemer, også hvor det ikke altid er tilgængeligt, men løst med en gangbro!



[Redacted]
[Redacted]

Til: Ekstern Post - aadal

Emne: Efter møde i Ahornhallen.

Takt for et godt, meget givende, og spændende møde om Aadalens fremtid.

Som aftalt fremsender jeg Link , omkring nogle sheltere som Øhavsstien omkring Fyn har opstillet, Og de fungerer fint. <http://www.naturturisme.dk/620-19-bl%C3%A5-st%C3%B8ttepunkter.html>

Der er ofte måneders ventetid på at leje dem.

Jeg håber som sagt at vi kan få bekræftet aftale om at markere stierne Pilgrimsstierne, hvor det er nødvendigt Gennem Ringsted.

Glæder mig til at følge, hvad der sker i Aadal.

Er efterfølgende blevet orienteret om at der hvor der nu er en fiskeplatform, hvert år blev opsat en Vippe, så børn og glade sjæle kunne bade.

I Håb om en skøn Aadal, til gavn for alle

[Redacted]
[Redacted]
[Redacted]

[Redacted]
Til: Ekstern Post - aadal

Emne: Ideer og ønsker til fremtidens ådal

Hej

Jeg kan desværre ikke deltage i workshoppen på lørdag, men jeg synes følgende kunne være rigtig lækkert at kunne gøre/bruge ådalen mere til fremover:

- lave mad over bål - gerne flere steder langs åen, evt. i forbindelse med madpakkesteder /overdækket hytte
- natur-legeplads eller enkelte aktiviteter (for både børn og voksne) til leg/motion
- sted med mulighed for adgang til vandet (og evt. info tavler om fauna i åen - til læringsbrug for børn). Evt. opstilling af en vand-kikkert - så man kan se "ned" i åen (under vandet).
- visning og beskrivelse af "hvor kommer vandet fra" (både opstrøms fra andre kilder/søer men også regnvandet fra midtbyen). Gerne med figurer og fotos - i plakat eller planche-form.
- visning og beskrivelse af "hvor løber vandet hen" - for at vise at det er vigtigt vi passer på ådalen og dens vand - fordi det har en effekt længere fremme i systemet også. Helheds-visning af vandkredsløb.
- etablering af ekstra stier, så man kan komme til at gå en "runde" i stedet for ud og hjem samme vej.
- opsætning af tavler med eksempler på de dyr især fugle, man kan se ud over ådalen.

Jeg glæder mig til at høre mere om og se, hvad der bliver muligt.

De bedste hilsner
[Redacted]

Hvis du ønsker at blive kontaktet vedr. dine ideer og ønsker, så skriv dit navn og telefonnr. eller mail, så vi kan kontakte dig:



Vær med til at udvikle


RINGSTED ÅDAL

Hvordan bruger du ådalen?

Som rekreativt område
til cykling, gåture og
ophold.


Har du konkrete forslag til ådalen?

1. Begrænsning af jagtaktiviteter - især ved Torpet mose.
2. Sikring af grusstien mod oversvømmelse hele året.
3. Forlængelse af åstien mod nord - gerne ud til Gystinge Sø.
4. Mulighed for etablering af stier på vestsiden af åen.
5. Kunne åstien tænkes ind i en større sammenhæng a la Sjællandsledden og middelalderstiene.



i en større sammenhæng a la Sjællandsledden og middelalderstiene

Hvis du ønsker at blive kontaktet vedr. dine ideer og ønsker, så skriv dit navn og telefonnr. eller mail, så vi kan kontakte dig:



Vær med til at udvikle

RINGSTED ÅDAL

Hvordan bruger du ådalen?

- Cykler
- Kikker på fugle
- Bruger stien langs Åen i forbindelse med planlægning af "Oplevelsesstien"

Har du konkrete forslag til ådalen?

Husk: "Oplevelsesstien" er under etablering og går langs med Ringsted Å - skal stå færdig i 2017, støttet af Nordde Mærsk med 8,5 mio. - vigtigst Respekter de planlagte aktiviteter for Op. stien

hjemmeside:

www.oplevelsesstien.dk

Få beskrivelse ind. screeninger
af underteguede eller af
Stak Allstød Ringsted Kommune.

→ Niras

Tilsvarende "mini projekt"

i landsbyen Vigersted:

Helhedsplan, herunder plan
for opgradering Bymidten

Kontakt muligt

Underteguede

se evt. Vigersted.net

Hvis du ønsker at blive kontaktet vedr. dine ideer og ønsker, så skriv dit navn og telefonnr. eller mail, så vi kan kontakte dig:



Vær med til at udvikle

RINGSTED ÅDAL

Hvordan bruger du ådalen?

Til købeture/gåture


Til fiskeri

Har du konkrete forslag til ådalen?

Fjern opstemning ved
Fløen mølle. Udlæg
gydegrus og skjulesten
til fiske mæn. Gør åen
synlig. Lav stisystem
helt ned til åen. Lav
stisystem som ringsyste
Reducer næringsstoftilførsel
til åen. →

Hold ører/å adskilt for beskyttelse af
kørefisk mod gedder m.m.

Hvis du ønsker at blive kontaktet vedr. dine ideer og ønsker, så skriv dit navn og telefonnr. eller mail, så vi kan kontakte dig:



Vær med til at udvikle

RINGSTED ÅDAL

Hvordan bruger du ådalen?

Har klonilavehus v/åen og bruger den til vandring / fotografiering / afstressning. sidde og ligge på naturen.

Rekreative oplevelser

→ oplysningskort - scannes til mobil telefonen - for mere at vide!

Har du konkrete forslag til ådalen?
Ønsker beskæring af pil / ~~af~~ gamle døde grene, såv, så man kan se åen.

Drikkeposte til besøgende, der løber og vandrer.

Evt. vandkunst / springvand "sovende" som kan springe, når der er vand i bassinet.
Udsigtsposten i luften →



I er velkomne til et uforpligtende møde
om rådgivning i LAR-løsninger ifm.
bassiner / vandkunst. Vi har 15 års
erfaring i bygning af disse.

Se evt. www.fokdalspringvand.dk

Vi producerer også frostdfri og
hørværkssikrede ^{drinks-}fontæner.

Se evt. Kbh. kommunes løsning
på løberuter (HOFOR)

Vi har også lige leveret 5 stk.
til Brøndby kommune v/ stier og multibaner mv.

Hvis du ønsker at blive kontaktet vedr. dine ideer og ønsker, så skriv dit navn og telefonnr. eller mail, så vi kan kontakte dig:



Vær med til at udvikle

RINGSTED ÅDAL

Hvordan bruger du ådalen?

gå ture med og uden børnebørn

cykel ture

lufte hund

Har du konkrete forslag til ådalen?

leg / aktiviteter *

bål / shelder

nye stier helt ned til åen

* ved eller i åen evt. så aktiviteterne er/bliver oversvømmet om vinteren!

Hvis du ønsker at blive kontaktet vedr. dine ideer og ønsker, så skriv dit navn og telefonnr. eller mail, så vi kan kontakte dig:



Vær med til at udvikle

RINGSTED ÅDAL

Hvordan bruger du ådalen?


Jeg går ved åen en
til to gange om dagen:
Motion, naturoplevelser på
de forskellige årstider. Afklaring
af tanker.

Har du konkrete forslag til ådalen?

Natur legeplads langs et stykke af åen.
Trim - kondisti (skattejagt).
Sandskove
Udsigtsposter i området.
Borde og bænke
Skøjtebaner ved engarealet
Kano/kajaker
Planter med info om dyr og planter



Hvis du ønsker at blive kontaktet vedr. dine ideer og ønsker, så skriv dit navn og telefonnr. eller mail, så vi kan kontakte dig:



Vær med til at udvikle

RINGSTED ÅDAL


Hvordan bruger du ådalen?

følger årets gang mht. flora og fauna
ved at høre/se.
Den første løtte - vibe - gæs - ænder
bekkasin, natfugl osv.
Blåbær og træer kommer op, bliver
grønne, får blade, blomstrer.
De forskellige krabe/krable væsner
bliver aktive.
Hver årstid sin flora/fauna aktivitet
onserverede den første hopseadderkep i bj

Har du konkrete forslag til ådalen?

Gerne mere synligt vandspejl, flere
åbne områder.
Gædeskæring - pasning af eksisterende

Hvis du ønsker at blive kontaktet vedr. dine ideer og ønsker, så skriv dit navn og telefonnr. eller mail, så vi kan kontakte dig:



Vær med til at udvikle

RINGSTED ÅDAL

Hvordan bruger du ådalen?

Bruger den ikke, men vi skal håndtere Ringstedes vand nedstrøms
→ Interesser er for beskyttelse af
kulturer i Susåens opland →

Har du konkrete forslag til ådalen?

Vand spejlet skal kunne ses
dvs. oprrensning af ålbet, ^{nyt regulativ} ~~regulativ~~
Tenk på behovet for vandafledning
→ 2100. Sammen tænke hele
Susåens opland dvs. 4 kommuner 835
km²
Bedre samarbejde mellem [»] Forsyningen og
Ålbørgene/Balslev

Arbejd på at frentideskriv åens vandafledning m.m. km → 2020

Hvis du ønsker at blive kontaktet vedr. dine ideer og ønsker, så skriv dit navn og telefonnr. eller mail, så vi kan kontakte dig:



Vær med til at udvikle

RINGSTED ÅDAL

Hvordan bruger du ådalen?

I mange år har jeg brugt Å-stien til jagt- og motionsløb, men er meget ked af, at stien er spærret på grund af den store mængde af 2-4 m. afhængig af nedbør.

Har du konkrete forslag til ådalen?

Å-stien bør have en udgaa vandansamlings, der hindrer passagen i floden. Ved de Bøj-bakken bør der gøres bedre. Beplantningen bør passes og plejes og med græsning m.v. for at forhindre beplantningen.



Hvis du ønsker at blive kontaktet vedr. dine ideer og ønsker, så skriv dit navn og telefonnr. eller mail, så vi kan kontakte dig:



JCR - kontakt værd

Vær med til at udvikle

RINGSTED ÅDAL

Hvordan bruger du ådalen?

Nærmeste nabo. Så jeg
bor i ådalen, som
desuden er en meget
del af min hverdag.

Har du konkrete forslag til ådalen?

Er formand for Grind-
ejersforeningen Møllemarks-
gård - som gerne ville
med til en større del-
tagelse om de forskellige
projekter.



Hvis du ønsker at blive kontaktet vedr. dine ideer og ønsker, så skriv dit navn og telefonnr. eller mail, så vi kan kontakte dig:



Vær med til at udvikle

RINGSTED ÅDAL

Hvordan bruger du ådalen?

Hvis stien ikke er under vand
Løber jeg lørdag morgen kl 7:00
fra Havemøllevej til Møtesvejen
På almindelige aften, går vi
afte en tur langs åen
igen hvis den ^{stien} ikke står under
Vand


Har du konkrete forslag til ådalen?

- 1 Storke rede ved torpet møse
- 2 Bro over Åen ved Møtesvejen, og sti op til Havemøllevej, så man kan gå rundt.
- 3 Opstam Åen ved "stemmet" ved Havemøllevej, og genskab den opvandede mølle sø

Man kan udnytte vandhøjen til CO₂ Neutral elproduktion op-
stien
mølle



Hvis du ønsker at blive kontaktet vedr. dine ideer og ønsker, så skriv dit navn og telefonnr. eller mail, så vi kan kontakte dig:



Vær med til at udvikle

RINGSTED ÅDAL

Hvordan bruger du ådalen?

Går tur med min lille hund

Nyder naturen

Har du konkrete forslag til ådalen?

Hvis du ønsker at blive kontaktet vedr. dine ideer og ønsker, så skriv dit navn og telefonnr. eller mail, så vi kan kontakte dig:



Vær med til at udvikle

RINGSTED ÅDAL

Hvordan bruger du ådalen?

Enkelte gåture - (bor ikke
i Ringsted)

Har du konkrete forslag til ådalen?

Skal implementeres i en større
helhed i forhold til natur-
politik og en helhedsplan
for søerne og Det blå-1.
Vi følger det i Grønt
Råd i Ringsted.

Hvis du ønsker at blive kontaktet vedr. dine ideer og ønsker, så skriv dit navn og telefonnr. eller mail, så vi kan kontakte dig:



Vær med til at udvikle

RINGSTED ÅDAL


Hvordan bruger du ådalen?

- Ådalen er min baghave
- Går daglige ture med mine hunde
- Løber, motion
- Samler spiselige ting, mynte, brændenælder, hauntern, osv.
- = Nyder naturen

Har du konkrete forslag til ådalen?

- Bedre stier
- Fritløbs område til hunde
- Hundegård
- bævke - borde - lege natur

Hvis du ønsker at blive kontaktet vedr. dine ideer og ønsker, så skriv dit navn og telefonnr. eller mail, så vi kan kontakte dig:



Vær med til at udvikle

RINGSTED ÅDAL

Hvordan bruger du ådalen?

Vandreture - meget ofte

Har du konkrete forslag til ådalen?

Synlig Å

Bredere stier

ikke oversvømmede stier

spændende storbeforslag ja tak!

Hvis du ønsker at blive kontaktet vedr. dine ideer og ønsker, så skriv dit navn og telefonnr. eller mail, så vi kan kontakte dig:



Vær med til at udvikle

RINGSTED ÅDAL


Hvordan bruger du ådalen?

handværk drift
med Børn

afledning af vand
fra området

Har du konkrete forslag til ådalen?

Hvis du ønsker at blive kontaktet vedr. dine ideer og ønsker, så skriv dit navn og telefonnr, eller mail, så vi kan kontakte dig:



Vær med til at udvikle

RINGSTED ÅDAL

Hvordan bruger du ådalen?

Bruger den ikke
på grund af
manglende kendskab
... !!

Har du konkrete forslag til ådalen?

"Læse" udgangs-
forhold, god
skiltning
natursti - igennem
levet

Brønde
forældre-barn aktiviteter

Hvis du ønsker at blive kontaktet vedr. dine ideer og ønsker, så skriv dit navn og telefonnr. eller mail, så vi kan kontakte dig:



Vær med til at udvikle

RINGSTED ÅDAL

Hvordan bruger du ådalen?

GÅTURE ALENE OG MED

FAMILIEN.

Har du konkrete forslag til ådalen?

MULIGHEDER FOR RUNTORRE

BRØ OVER VANDET

BEDE (KORTERE) ADGANG FRA BANGSØ

TREDESTEN I VANDET

GAJG - RÅNKEBROER I SUMPEDE


OMRÅDER.

OPHOLDSTEDER, SHELTERS, BÅPHOS

UDENDORS FITNESS

AKTIVITETSMULIGHEDER V. SVEJLER

Hvis du ønsker at blive kontaktet vedr. dine ideer og ønsker, så skriv dit navn og telefonnr. eller mail, så vi kan kontakte dig:



Vær med til at udvikle

RINGSTED ÅDAL

Hvordan bruger du ådalen?


- Motionsløb
- Gåture
- Fuglekigging

Har du konkrete forslag til ådalen?

- Ⓐ Motions- og træningsredskaber
- Ⓑ Bedre mulighed for lystfiskeri
- Ⓒ Husk tilgængelighed for personer med handicap
- Ⓓ Mere udsyn og adgang til den brede del



Hvis du ønsker at blive kontaktet vedr. dine ideer og ønsker, så skriv dit navn og telefonnr. eller mail, så vi kan kontakte dig:



Vær med til at udvikle

RINGSTED ÅDAL


Hvordan bruger du ådalen?

cykler nogle gange på den

Har du konkrete forslag til ådalen?

?
Jeg er observatør, da jeg er politiker

Hvis du ønsker at blive kontaktet vedr. dine ideer og ønsker, så skriv dit navn og telefonnr. eller mail, så vi kan kontakte dig:



Vær med til at udvikle

RINGSTED ÅDAL


Hvordan bruger du ådalen?

Vandreture

Har du konkrete forslag til ådalen?

*lidt rydning så man
kan se øen. Pladser åbne
med trimmuligheder*

Hvis du ønsker at blive kontaktet vedr. dine ideer og ønsker, så skriv dit navn og telefonnr. eller mail, så vi kan kontakte dig:



Vær med til at udvikle

RINGSTED ÅDAL

Hvordan bruger du ådalen?


Vandring, cykling,
Nydelses af vandet, når
umuligt. Meditation.

Har du konkrete forslag til ådalen?

Tiltrækkelse af turister
ved mærkning af stien
• Hjemvandrervej / Pilgrimsvej
opsætning af skilte
(sender fil med nogle alternative
brugt på Øhavssten)
Elevi.



Hvis du ønsker at blive kontaktet vedr. dine ideer og ønsker, så skriv dit navn og telefonnr. eller mail, så vi kan kontakte dig:



Vær med til at udvikle

RINGSTED ÅDAL

Hvordan bruger du ådalen?

gør det

Har du konkrete forslag til ådalen?

bedre indsigt til åen

Hvis du ønsker at blive kontaktet vedr. dine ideer og ønsker, så skriv dit navn og telefonnr. eller mail, så vi kan kontakte dig:



Vær med til at udvikle

RINGSTED ÅDAL


Hvordan bruger du ådalen?

Går jævnligt
sure lange åer,
Og nyder den ro
fordi der er der.

Har du konkrete forslag til ådalen?

"Stille steder"
aktive steder skal
være adskilt fra
gående m.v. og
også væk fra "Stille"
steder.

Hvis du ønsker at blive kontaktet vedr. dine ideer og ønsker, så skriv dit navn og telefonnr. eller mail, så vi kan kontakte dig:



Vær med til at udvikle


RINGSTED ÅDAL

Hvordan bruger du ådalen?

Gå og cykelture

Har du konkrete forslag til ådalen?

Hvis du ønsker at blive kontaktet vedr. dine ideer og ønsker, så skriv dit navn og telefonnr. eller mail, så vi kan kontakte dig:



Vær med til at udvikle

RINGSTED ÅDAL

Hvordan bruger du ådalen?

Gå og cykelture

Har du konkrete forslag til ådalen?

Hvis du ønsker at blive kontaktet vedr. dine ideer og ønsker, så skriv dit navn og telefonnr. eller mail, så vi kan kontakte dig:



Vær med til at udvikle

RINGSTED ÅDAL


Hvordan bruger du ådalen?

Løber, går og cykler ud til
Holbælevæjen fra Møllen.
Nyder udsigten fra modsatte
side, da vi er lodsejere.
Nyder dyrelivet.
Men savner åens risten!
(står stille pga. åkander)

Har du konkrete forslag til ådalen?

Åbnes op på naturlige
steder så man via stisystemet
kommer tættere på åen.
Oaser til hvile og madpallke.
Steder for leg og evt. fitness.
Plads til bål og (madpallkehysse)
Plads til refleksion og nydelse
af naturen som den er.

Hvis du ønsker at blive kontaktet vedr. dine ideer og ønsker, så skriv dit navn og telefonnr. eller mail, så vi kan kontakte dig:



Vær med til at udvikle

RINGSTED ÅDAL

Hvordan bruger du ådalen?

- KANOSEJLADS

- CYKELTURE



- NATUROPLEVELSER

Har du konkrete forslag til ådalen?

MILJØMERE LYSTFISKERS

ADGANG TIL ÅEN.

Hvis du ønsker at blive kontaktet vedr. dine ideer og ønsker, så skriv dit navn og telefonnr. eller mail, så vi kan kontakte dig:



Vær med til at udvikle

RINGSTED ÅDAL


Hvordan bruger du ådalen?

Slilke oplevelse
jungle kigge, obs
registrering
cykel rute fra Hørn
til Haraldsød sø

Har du konkrete forslag til ådalen?

vandreservoire med
høj skap vand til
årde og vadefugle
området er
god for der daglige
inspiration til motion

Hvis du ønsker at blive kontaktet vedr. dine ideer og ønsker, så skriv dit navn og telefonnr. eller mail, så vi kan kontakte dig:



Vær med til at udvikle

RINGSTED ÅDAL

Hvordan bruger du ådalen?

At gå ture.

Har du konkrete forslag til ådalen?

