

---

Ringsted Kommune og Ringsted Spildevand A/S

---



Januar 2016

---

WORKSHOP OM FREMTIDENS RINGSTED ÅDAL  
DEN 19. JANUAR 2016  
OPSAMLING

---

**PROJEKT**

Ringsted Kommune  
Ringsted Spildevand A/S  
Helhedsplan for Ringsted Ådal

---

Projekt nr. 219339  
Dokument nr. 1218518587  
Version 2  
Udarbejdet af GEC  
Kontrolleret af HPE, PFK,  
HGE  
Godkendt af JCR

---

---

**INDHOLD**

<b>1</b>	<b>Baggrund.....</b>	<b>1</b>
<b>2</b>	<b>Workshoppen .....</b>	<b>2</b>
<b>3</b>	<b>Præsentation af helhedsplan.....</b>	<b>4</b>
<b>4</b>	<b>Workshoppen .....</b>	<b>8</b>
<b>5</b>	<b>Inputs og forslag .....</b>	<b>10</b>
<b>6</b>	<b>Den videre proces .....</b>	<b>11</b>
<b>7</b>	<b>Bilag.....</b>	<b>12</b>
7.1	Mails modtaget på aadal@ringsted.dk.....	12
7.2	De udfyldte svarark fra workshoppen.....	15

---

## 1 BAGGRUND

Ringsted Kommune og Ringsted Forsyning har en vision om, at fremtidssikre Ringsted mod øget nedbør og udnytte regnvandet, som en ressource til at forbedre de rekreative muligheder i og omkring Ringsted Ådal, samt skabe bedre natur og miljø for planter og dyr i ådalen.

Konkret er målet at skabe en robust helhedsplan for området omkring Ringsted ådal og herigennem binde by og ådal bedre sammen. Derudover skal der skabes bedre natur og plads til flere rekreative aktiviteter i samspil med håndtering af vand fra oplandet.

Den 24. oktober 2015 blev der afholdt en ideworkshop om Ringsted Ådal i Ahorn Hallen for interessenter, lodsejere og interesserede borgere.

Baggrunden for afholdelsen af workshoppen var et ønske om at inddrage interessenter, lodsejere og borgere meget tidligt i processen, så de kunne komme med deres ideer og forslag til, hvordan Ringsted Ådal skal udvikle sig i fremtiden.

Ideerne og forslagene er blevet indsamlet dels på workshoppen og på [aadal@ringsted.dk](mailto:aadal@ringsted.dk), hvor der også har været mulighed for at sende billeder og ideer forud for workshoppen og efterfølgende.

I november og december 2015, er alle ideer og forslag bearbejdet og et skitseforslag til en helhedsplan for Ringsted Ådal er udarbejdet.

Den 19. januar 2016 blev skitseforslaget fremlagt for interessenter og lodsejere på en workshop. Denne rapport indeholder en kort opsamling af kommentarer og ideer til skitseforslaget til helhedsplanen, som fremkom på workshoppen.

## 2 WORKSHOPPEN

Workshoppen om fremtidens Ringsted Ådal og skitseforslaget til helhedsplanen blev afholdt tirsdag den 19. januar 2016 fra kl. 19-21.00. Forud for afholdelsen af workshoppen blev der den 8. januar 2016 udsendt en pressemeddelelse. Selve workshoppen blev annonceret på Kommunens og Forsyningens hjemmeside, skolernes intranet og i Ringstedbladet, samt ved opslag af plakater på relevante lokaliteter i Ringsted by og institutioner i december måned.

Ved ideworkshoppen i oktober måned fik deltagerne mulighed for at skrive deres kontaktoplysninger ned, så de kunne blive kontaktet omkring deres ideer og forslag og inviteret til næste workshop. Disse deltagere, politikere, Grønt Råd, Parkrådet og diverse foreninger, øvrige interessenter og lodsejere blev indbudt til at deltage i workshoppen ved personlige invitationer pr. brev eller mail i december måned.



**WORKSHOP OM  
FREMIDENS RINGSTED ÅDAL**

Tirsdag den 19. januar 2016 kl. 19.00  
i Ahornhallen, Ahorn Allé 48

Ringsted Kommune og Ringsted Forsyning har udarbejdet et forslag til en helhedsplan, der viser hvordan Ringsted Ådal kan komme til at se ud i fremtiden. Planen er udarbejdet på baggrund af ideer og forslag fra ideworkshoppen, som blev afholdt den 24. oktober, og forslag som er indkommet på [aadal@ringsted.dk](mailto:aadal@ringsted.dk).

Vi indbyder nu alle interesserede til workshop om forslaget til helhedsplanen for Ringsted Ådal.

**PRAKTISKE OPLYSNINGER**  
Tilmeld dig gerne til workshoppen på [aadal@ringsted.dk](mailto:aadal@ringsted.dk) eller på tlf: 69 89 80 00

**PROGRAM:**

- Kl. 19.00 Velkomst.
- Kl. 19.10 Hvad skete der med jeres ideer til helhedsplanen?
- Kl. 19.20 Præsentation af skitseforslag til helhedsplanen for Ringsted Ådal.
- Kl. 19.40 Fælles snak ved cafebordene om skitserne – hvad er godt og hvad kunne eventuelt ændres?
- Kl. 20.20 Opsamling af input
- Kl. 20.45 Den videre proces for helhedsplanen for Ringsted Ådal.
- Kl. 21.00 Tak for i aften.

Ringsted Forsyning   
Ringsted Kommune

---

Den 19. januar 2016 mødte der 45-55 interesserede borgere og interessenter op til workshoppen i Ahornhallen. Programpunkterne på workshoppen var:

1. **Velkomst** ved Formand for Klima- og Miljøudvalget Klaus Hansen, Ringsted Kommune.
2. **Kort introduktion til programmet og udgangspunktet** ved Jens Christian Riise, Niras
3. **Præsentation af helhedsplanen** ved Peer Djernis Frank, Niras.
4. **Workshop og debat**
5. **Afrunding om den fremtidige proces vedr. Ringsted Ådal** ved Rikke Søndergaard, Ringsted Kommune.
6. **Tak for i aften** ved Fagcenterchef Thorbjørn Fangel, Ringsted Kommune.

Formand for Klima og Miljøudvalget Klaus Hansen fra Ringsted Kommune bød velkommen til workshoppen. Han understregede, at Byrådet er meget begejstret for projektets mangesidighed og hvormed det både håndterer regnvand og samtidig skaber rekreative muligheder. På denne måde får man vendt et problem til en gevinst.

Herefter gav Jens Christian Riise (Niras) en kort introduktion til aftenens program og hvad udgangspunktet for projektet er. Udfordringen er, at man skal af med en masse regnvand i forbindelse med separatkloakeringen af Ringsted by, fordi der ikke er mere plads i byen og regnvandet skal føres tilbage til det naturlige opland. Det er målet, at skabe en helhedsplan, som giver med mulighed for plads til opbevaring af regnvandet fra byen i Ringsted Ådal, knytte by og ådal bedre sammen og skabe flere rekreative muligheder med naturbeskyttelse som et rammevilkår. Herefter kom en introduktion til Sillebro Ådal og Sønæs i Viborg, som inspiration til den efterfølgende debat om udkastet til helhedsplanen og muligheder.

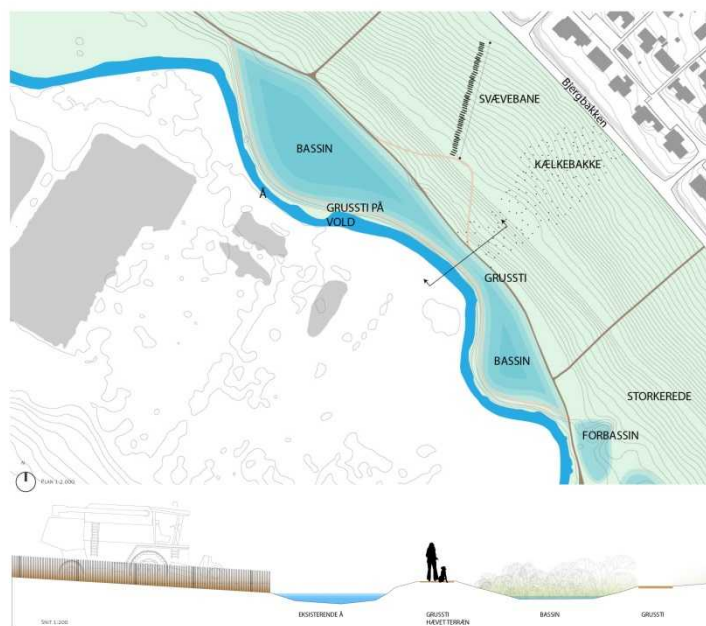
### 3 PRÆSENTATION AF HELHEDSPLAN

Peer Djernis Frank (Niras) præsenterede herefter, hvorledes resultaterne fra workshoppen den 24. oktober 2015 var blevet bearbejdet og indarbejdet i skitseforslaget til helhedsplanen.

Han præsenterede skitseforslaget til helhedsplanen med en power point præsentation med illustrationer, forslag og en kort beskrivelse af områdets rammebetingelser. I forslaget er projektområdet, som ses nedenfor, delt op i fem delområder med de forslåede aktiviteter og bassinplaceringer.



I delområde 1 var der forslag om at lave en svævebane, kælkebakke og placere storkereder.



## Område 1



I delområde 2 etableres en ny sti så der er mulighed for "rundture" i området nord for Havemøllevej. Det foreslås også at lave et ophalingssted til kanoer nord for broen ved Havemøllevej. En triplads og en trækfærge, så der er mulighed for at komme på tværs af skøjtesøen.



## Område 2



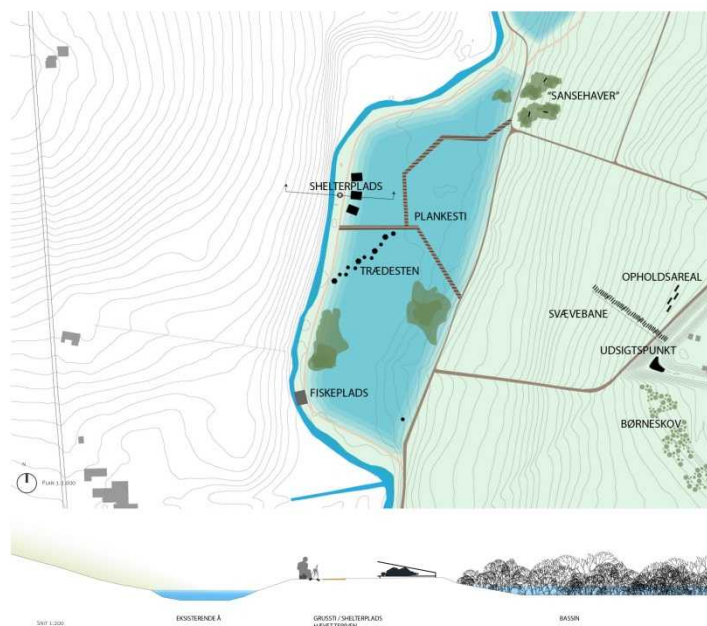
I delområde 3 etableres et madpakkehus, rulleskøjtebane, biolab og en vandlegeplads.



### Område 3



I delområde 4 etableres shelters, svævebane, plantesti, trædesten, et opholdsareal med bålplads, børneskov, fiskeplads og sansehaver.



### Område 4



I delområde 5 etableres en fiskebro og opholdsarealer.

## Område 5



#### 4 WORKSHOPPEN

Efter Peer Djernis Franks præsentation var der 40 minutter til, at debattere forslaget ved bordene. Ved hvert bord blev der valgt en bordformand af deltagerne, som efterfølgende skulle beskrive essensen af bordets debat af skitseforslaget ved opsamlingen i plenum. Derudover var der også mulighed for, at udfylde et personligt ark med forslag og inputs, samt fremsende forslag til [aadal@ringsted.dk](mailto:aadal@ringsted.dk) frem til 1. februar 2016.

### Helhedsplan for Ringsted Ådal



**Hvilke ideer synes du er gode?**

---

---

---

---

---

---

---

---

---

---

---

**Hvad synes du burde ændres?**

---

---

---

---

---

---

---

---

---

---

---

Navn : \_\_\_\_\_  
Telefon : \_\_\_\_\_  
Mail : \_\_\_\_\_

---

Vi modtog 18 personligt udfyldte ark den aften og har efterfølgende modtaget 4 e-mails på [aadal@ringsted.dk](mailto:aadal@ringsted.dk) (se bilag 1).



---

## 5 INPUTS OG FORSLAG

Workshoppens individuelle og fælles tilbagemelding på præsentationen af skitseforslaget til helhedsplanen gav en masse bud på udfordringer, ønsker og fokuspunkter. En række af de mest gennemgående er listet herunder:

- Bedre stier – som ikke oversvømmes.
- Flere toiletter, skraldespande og bænke.
- Generel tilfredshed med ideer, forslag og bassinplaceringer, dog nævnes område 4 af en række borgere som en udfordring. Det skyldes, at forslaget rummer initiativer, som menes at være i konflikt med at bibeholde områdets nuværende naturværdi.
- Vandlegepladsen er for urban til at placere den i et naturområde.
- Informationstavler om områdets dyre-, plante- og fugleliv.
- Uenighed om ønsket om en rulleskøjtebane.
- Usikkerhed om konsekvenser ved placering af bynær shelter.
- Forslag om at placere en ophalingsplads mere, så der er en nord og syd for Havemøllevej, da man ikke kan sejle under broen.
- Sikre handicaphensyn.
- Et forslag om, at etablere en svag og diskret belysning langs den primære sti.
- Et udbredt ønske om, at sikre vedligeholdelsen af alle elementer som installeres i ådalen.

Ligeledes blev der rejst spørgsmål om grødeskæring og vandløbsvedligeholdelsen på grund af den megen vand i ådalen. Berit Bojsen fra Ringsted Kommune gjorde opmærksom på, at grødeskæringen i vandløbet følger regulativet for vandløbet og at dette projekt ikke handler om egentlig vandløbsrestaurering.

---

## 6 DEN VIDERE PROCES

Rikke Søndergård fra Ringsted Kommune redegjorde afslutningsvis for den videre proces for helhedsplanen. Planforslaget vil blive præsenteret for politikerne i foråret, hvorefter det sendes i offentlig høring før sommerferien. Efter den offentlige høring, vil de indkomne høringssvar blive behandlet og helhedsplanen færdiggøres med henblik på endelig vedtagelse i efteråret 2016.

Thorbjørn Fangel, Fagcenterchef for Teknik og Miljø i Ringsted Kommune afsluttede workshopen med at takke for de mange gode input og med ordene om, at denne aften var et eksempel på, hvorledes man i Ringsted Kommune inddrager borger og interessenter rettidigt og reelt.

---

## 7 BILAG

### 7.1 Mails modtaget på [aadal@ringsted.dk](mailto:aadal@ringsted.dk)

#### 1.

"Jeg vil gerne foreslå, at der bliver oprettet et sæsonbaseret caféområde i Ådalen – ikke et omfattende byggeri, snarere en midlertidig / mobil enhed konstrueret i materialer, der respekterer omgivelserne. Driften kunne være overladt til det frivillige Ringsted og forhåbentlig give en lille indtægt til foreningsmiljøet. Cafeen ville utvivlsomt være et lille ekstra incitament til at bruge Ådalen som rekreativt område."

#### 2.

"Ringsted er bl.a kendt for Valdemar den store og forrige og senere Konger fra en tid der hænger sammen med Vikingetiden. For at få tingene til at hænge sammen og tilføje aktiviteter der skaber interesse hos turister og andet godt folk vil jeg foreslå at der etableres en "Viking Campingplads" i Ådalen med alle tænkelige Viking aktiviteter, bl.a. sejlads på åen, kano, kajak. Udleje Shelterhytter med bålpladser til hygge og madlavning, omgivelser der er natur og leder tanker hen mod Vikingetiden, vi kan jo sagtens være værter til middelalderfestival, hvorfor ikke føre dette ud i livet med en tilsvarende Viking campingplads? der kan jo sagtens bygges alverdens ideer til en camping/shelter/hytte-plads lige uden for Ringsted Centrum, i de mest fantastiske omgivelser. Er dette måske set andre steder?

Oprensning af åen og dens omgivelser og udlejning af "viking robåde"/kano og kajak Viking Campingplads, med plads til telte, campingvogne, og Autocampere og/eller en stor Shelter plads, med mange Shelter incl. bål plads ved hvert Shelter.

Opstille alle mulige gamle lege der kan leges udendørs.

Sti systemer hænge sammen med stier ved Haraldsted sø/ Vrangeskov, tovbaner, "Natur/jagt-sti" = labyrint med natur der skal ses og gættes, hvad er dette etc.?

Mountainbike sti, kæmpe skaterbane. Skøjtebanen ved Sorøvej renoveres og evt. udvides og åbnes igen fast hver vinter. Kælke og ski system der blæses med snekanon om vinteren..."

#### 3.

"Stien der foreslås anlagt på det kommunale stykke jord på den anden side af åen synes jeg stadig er en dårlig ide. Jeg frygter løse hunde, affald, støj og folk, der færdes udenfor stien...der er allerede nu mange, der tager det som en selvfølge, at de da lige kan gå en tur i mosen.

Den naturlige barriere åen er i dag synes jeg man skal lade blive og holde aktiviteterne på "by-siden" af åen.

Det nordligste forslag med bassin i den lille § 3 skov ved at anlægge en sti som barrierer mener jeg er at ødelægge området. Der blev sagt på mødet at "sanse-

---

skoven" ved en fejl var lagt i § 3 område....? Hvorfor skal det § 3 område bevares og ikke det nordlige? Kan kommunen godt bare sløjfe en § 3 udpegning? Jeg ved det normalt er meget svært/umuligt hvis en landmand spørger om det samme.

Jeg mener også at området slet ikke kan rumme nogen buffer i efteråret og vinteren (måske om sommeren). Området er en stor sø....det vil virke som når man fylder mere vand i et fyldt badekar - det løber over og ud i åen, som igen løber ud over sine bredder og ind i mosen.

Flere gange blev sagt at den eksisterende sti skulle kunne benyttes altid, den skulle hæves. God ide - men det er et udtryk for, at der kommer mere vand i området. Hvad med mine arealer på den anden side....de kan ikke hæves!

Jeg hæftede mig også ved, at der blev sagt (Berit Bojsen) at der skulle ses på en fornyelse af regulativet for Ringsted å. Det hilser jeg meget velkomment, så der også kan blive grødeskåret på den strækning uden grødeskæring i dag. Ligeledes blev det sagt af Holger fra Niras, at der skulle laves nogle beregninger vedr. flow i åen osv. med de fremtidige udledninger.

Der blev også flere gange sagt mere natur og mindre cirkus - det vil jeg også tilslutte mig."

#### 4.

Parkrådet Ringsted Syd er et fælles talerør for beboere, organisationer og bestyrelser i Ringsted Syd i forhold til Ringsted Kommunes politikere på en måde, så områdets ønsker i videst mulig omfang bliver tilgodeset.

Parkrådet kan skabe samarbejde om de mangeartede opgaver, der skal løses i Ringsted Syd.

Parkrådet, Ringsted Syd følger med stor interesse projektet om forskønnelse af Ringsted Aadal, og tog også del i de gennemførte borgermøder om projektet. Vi har drøftet status på projektet på vores sidste Parkrådsmøde den 20. januar 2016.

Det er i høj grad borgere i denne organisation, der er brugere af dette unikke naturområde.

Vi ønsker at tilkendegive nogle overordnede principper, som vi mener, må gælde for denne forskønnelse af Aadalen.

Som sagt er området et helt unikt naturområde. Og vores holdning er, at dette naturområde skal bevares, beskyttes og vedligeholdes nænsomt, så flest mulige borgere stadig kan nyde naturområdet.

Ringsted by har ikke voldsomt mange naturområder, og netop Aadalen har en meget rig flora og fauna, et rigt dyre- og fugleliv. Både dyr og fugle, der bor og lever i området og tilsvarende dyr, der benytter området på gæstevisit.

---

\*Vi mener det er muligt at skaffe mere synlighed til åen ved nænsomt at fælde bevoksningen udvalgte steder langs åen, hvor der kun er få meter mellem sti og å.

\*De særlige bevoksninger med dyb og uberørt natur skal bevares, fremfor at føre stier, trædesten og gangbroer ind i disse dybe naturområder (Udkigstårn kan anvendes som et godt alternativ).

\*De eksisterende stianlæg skal kunne benyttes hele året.

\*Ådalen benyttes også af motionister, skoleelever osv., og der kan med særligt hensyn til naturen placeres nye aktiviteter på bysiden af den eksisterende sti, så dyre - og fugleliv forstyrres mindst muligt.

\*Vandbassiner bør anlægges og delvis tilplantes, så de indgår naturligt i naturområdet. Samtidig med at der sikres gennemløb i disse, så forrådnelse af vandet undgås.

Små søer/bassiner i tørre områder og store søer/bassiner i våde perioder med meget vand, vil være en god vekselvirkning.

\*Endelig bør der være stort fokus på den nødvendige, korrekte og regelmæssige vedligeholdelse af hele området. Det er nødvendigt at der afsættes den nødvendige driftsøkonomi hvert år til dette. Vi anbefaler færre gode og overkommelige nye anlæg og aktiviteter, i stedet for de mange nye anlæg, som efterfølgende ikke bliver vedligeholdt korrekt.

Pleje af sti trænger allerede nu til at blive opgraderet. Afgræsning af ikke dyrkede arealer kan med fordel ske ved både får, geder og kvæg. Med det dobbelte formål at sikre både vedligehold og inspiration til oplysning/undervisningsformål.

\*Der er blevet foreslået en skøjtebane. En rigtig god ide. Vi vil gøre opmærksom på, at den foreslåede placering virker uhensigtsmæssig. Og at der allerede i Campusområdet i Ringsted Syd findes en multibane, som anvendes til boldspil, rulleskøjteløb, og formentlig uden den store investering kan anvendes til skøjtebane.

Der er lys ved banen.

Venlig hilsen og på vegne af Parkrådet Ringsted Syd

## 7.2 De udfyldte svarark fra workshoppen

### Helhedsplan for Ringsted Ådal



Hvilke ideer synes du er gode?

SKRUTE BANGEN

SVÆVE BANGEN

GANGBRO I OMRÅDE 4

Hvad synes du burde ændres?

~~OMRÅDE 4~~  
SHELTER PLADSE

VIL BLIVE ET FESTSTED

FIR TENNISBANE (280 M<sup>2</sup>)

KOMMER DIL AT GIVE MANGE ~~PROBLEMER~~ PROBLEMER

BØRNESKOVEN

DER SKAL UDGRÆBS AF

DER PLANES MERE BIRKE TRÆER

EN ALERKIVLIG TRÆ ART

VIL FORTRÆKES

HØJSPÆNDINGS KABEL

ER DER NOGLE PLANER OM

DER SKAL UDBYTTES

## Helhedsplan for Ringsted Ådal




### Hvilke ideer synes du er gode?

- At det er indarbejdet netværks muligheder
- Mange gode ideer.

### Hvad synes du burde ændres?

- Mange forslag fokuserer på "vandudvikling" på bekostning af en god naturoplevelse.
- Mange forslag - særlig træplantning m.v. bør være realistisk.

## Helhedsplan for Ringsted Ådal



Hvilke ideer synes du er gode?

Synes det er rigtig fine ideer og alle er brugbare, med en naturlig begrænsning og et naturligt flow og del af naturen, kan alle være en mulighed. Hvor nu de forskellige behov fra beboere og natur kunne være - ÷ skelter i nærheden af by!! + Rulleskøjte!!

Hvad synes du burde ændres?

Synes ekspertene må vurdere hvad der er bedst og hvad som kan lade sig gøre. Det vil jeg ikke løse mig på i  
Natur frem for Tivoli i  
og et brugbart område med vores smukke Å.

## Helhedsplan for Ringsted Ådal



### Hvilke ideer synes du er gode?

- Synes det er gode ideer generelt

- Godt med rullestolsbanen

### Hvad synes du burde ændres?

- Ved ikke om noget skal ændres  
Men <sup>at</sup> skærme er holdbare og  
den er mere åben, er meget  
vigtig.

- Måske at det kunne blive muligt  
at komme over og gå på den anden  
side af åen. Måske der hvor  
mårhøne ligger ved åen.

## Helhedsplan for Ringsted Ådal



### Hvilke ideer synes du er gode?

- \* At begge sider af åen bruges
- \* at der er forskellige samlede områder, med nye aktiviteter.
- \* TRIMPLADS et godt sted.
- \* SPANDEDE MED STORKERREDE?
- \* GODT MED NYE STIFORSLAG

### Hvad synes du burde ændres?

- \* Stien skal forbedres, så den ikke er så alene uansvarlig!
- \* At der er INFO-stille på Torvet. Med TORFORSLAG! KM. ANGIVELSE
- \* Åen skal være synlig!
- \* Lys ved stien?
- \* Rullestolebane, skal den være ved Åvejen? eller ved klosterkunderen? eller ved skoleplads?

## Helhedsplan for Ringsted Ådal



### Hvilke ideer synes du er gode?

Jeg vil gerne se mere  
aktiviteter. Men lidt for  
"ordinært."

Jeg vil gerne have lidt  
mere natur, f.eks. asv.  
Vas obs. på den meget  
nærliggende vandstand.

### Hvad synes du burde ændres?

Vi vil gerne have mere  
kun lave hytter, lege  
køber/sælger  
Hunde skole!

## Helhedsplan for Ringsted Ådal



### Hvilke ideer synes du er gode?

Alt er OK som udgangspunkt

---

---

---

---

---

---

---

---

### Hvad synes du burde ændres?

Fleere Bænke  
Sti's kvalitet skal øges  
Diskret Guide lys dvs lys som  
kun kan ses på kort afstand og  
derved ikke lyser stien op men  
fungere som guide for vandrere

Navn : \_\_\_\_\_  
Telefon : \_\_\_\_\_  
Mail : \_\_\_\_\_

## Helhedsplan for Ringsted Ådal

19/11-16



### Hvilke ideer synes du er gode?

Godt Projektideer i alle 5 forslag.  
Gode input til omklædning uindret  
- Gode Adgangsforhold, - Parkering  
samt toilet og siddeforhold

### Hvad synes du burde ændres?

Det undrer at den del der  
omhandler naturen selv, ikke  
er indtænkt endnu. I hvert fald  
synes det ikke sådan! <sup>(dvs. med  
grænser  
ring)</sup>  
Det synes som direktivet er sat  
i sten, nedfældet af mødes selv  
rådgiveret. Hvor er afvejninger  
af miljøet, den lokale nedbørskendte  
samt biodiversiteten?

## Helhedsplan for Ringsted Ådal



Hvilke ideer synes du er gode?

Spændende aktiviteter, der kan lokke borgere, der ikke anvender Ådalen til at bruge området fremadrettet. Er der en plan for den fremtidige vedligeholdelse?

Hvad synes du burde ændres?

Generelt flere bænke, borde og affaldsposer

## Helhedsplan for Ringsted Ådal



Hvilke ideer synes du er gode?

---

---

---

---

---

---

---

---

---

---

Hvad synes du burde ændres?

Jeg ved, at Ådalsskolen er for  
handicappede børn, så sørg  
for, at de også kan få glæde  
af projektet i deres område.

---

---

---

---

## Helhedsplan for Ringsted Ådal



Hvilke ideer synes du er gode?

---

---

---

---

---

---

---

---

---

---

Hvad synes du burde ændres?


Bevær træerne. Der er allerede for få  
Fokus på naturen. Dvs.  
bevær også træer (i område 1)  
også for at bevare dyrelivet  
her (dådyr fugle mm) bekymring  
om, hvorvidt bassinerne vil  
ødelægge området med træer og  
buske. Det er et af de mest  
charmerende områder længs

Prioriteringer

Gåve vandet og afrenk  
 i vellingebæltet  
 vandrensning → kano

vanding → blødt vand syder om side 2

Det hele ☺  
 Mere natur & mindre tivoli  
 Adgangs p: bagsiden - mulighed  
 Vællingselv i oprydning ~~at~~ skælters  
 i området, Naturlig look  
 Anvendt i blivelsen!



Mere natur - mindre tivoli

Adgang ved pi bagsiden (muligvis fremad)

Naturlig look

Vedligeholdelse, oprydning ved shelter



Flere bordbænke

Miste for bynære shelter

## Helhedsplan for Ringsted Ådal



Hvilke ideer synes du er gode?

Omride 1 Natur område  
Større ruder 3-4 stk

Naturlig kæde bølger flere steder

Bassin der har vand hele året  
minimum: 0,5-1,0 m

Hvad synes du burde ændres?

Regulering af åen

Navn : \_\_\_\_\_

Telefon : \_\_\_\_\_

Mail : \_\_\_\_\_

## Helhedsplan for Ringsted Ådal



### Hvilke ideer synes du er gode?

- ✓ BASSINER BØR VÆRE SMÅ SØER I TØRRE TIDER OG STORE SØER I VÅDE TIDER.
- ✓ STØRKEBÆNDER SUPER
- ✓ BØRNESKOV - ER ALLEREDE STARTET.
- ✓ MADPÅKKEHUS OG TØJLET I OMR. 3
- ✓ ETABLEREDE OG VEDLIGEHOLDTE STIER

### Hvad synes du burde ændres?

- OMRÅDE 4. DEN RIGTIGT AKTIVITETSNIWEN VIL JAGE DET RIGE DYRE LIV VÆK. FORSLAG: HOLDE AKTIVITET VÆK FRA DEN FRIE NATUR NEDE OMKRING ÅEN. OMRÅDE 4 ER DET STORE DYRE-BEMESTED.
- (
- HVAD ER KONSEKVENSEN FOR VANDSPEJLET NÅR HØJ MØLLE SELSEN FJERNES?
- RULLESKIDTEBANE ER ALLEREDE VED CAMPUSKOLEN.

# Plante frugt træer

## Helhedsplan for Ringsted Ådal



Hvilke ideer synes du er gode?

AT Alle stier bliver  
færdige gæster hele året

VORES NATUR ER DET  
ALLER vigtigste!

Hvad synes du burde ændres?

Område 4. Det er her at meget  
vildt natur / dyr lever og det  
vil være MEGET ærgerlig hvis  
der ikke tages hensyn til dette  
Der bør ikke være gangsti helt  
ud til åen her.

vigtig at der er budget til bagefter

BYR SET OG OPLEVET I OMRÅDERNE 3, 4 & 5

- RÅDYR, MANGE.
- RÆV
- GRÆVLING
- ILER
- LÆKAT
- HEJRE
- ÅNDER & GÅS O.LIGN. SVANER
- MUSVÅGER & FJELDVÅGER
- HØGEN, BØGEN, GLENTER
- UGLER DER YNGLER
- FALKE
- ØRNE
- FASAN
- SE "DOFBASEN."

- ISFUGLEN !!
- OG MASSER ANDRE
- NATTER GÅL !!
- ALLE DANSKE SMÅFUGLE

~~SEER~~

◦ MOUNTAIN BIKE & CYKELSTI - OPPE I TERRENET

◦ SATELITTER. - FÅ ISOLEREDE GODE OG HOLDBARE

◦ HØM MØJLE VÆK - VAND SPJLDET ? →

◦ DRIFTSOMKOSTNINGER

ANDAL@RINGSTED.DK

◦ KANO - IKKE VAND NOK.

GENERELT MEST NATUR FIEREST  
Helhedsplan for Ringsted Ådal AKTIVITETER



RENS SYNLIGHED KAN  
FORDEJRES VED AT FØLGE  
VEGETATION DE STEDE HVOR  
DER LUN ER B.M.F.A.A. STITL Å

Hvilke ideer synes du er gode?

Begynner ON man skal være  
indviet så der altid står en  
minimumskendspejls tilbage.

NR<sup>v</sup>

Stierne der ikke skilles så  
meget i omfang så de bliver  
længere for sig selv ved  
at være i området i  
aktuelle der der bruges.


Hvad synes du burde ændres?

Der skal være vegetation i  
baseirerne

Hvor der drifts man ikke eksisterende  
beholdningszoner. Flere steder  
præsenteres udspillet af de eksisterende  
af i 2m højde om kommunen.  
Fordag om afpresninger eller indlæsning

✓ HVAD MED FORURENING

## Helhedsplan for Ringsted Ådal



Hvilke ideer synes du er gode?

Aktiviteter generelt OK  
- men kan ved ordentlig  
vedligeholdelse

Hvad synes du burde ændres?

- Der bør være lys/lave stauder
- Eksisterende sti skal opgraderes  
så den kan bruges hele året
- Område til hyttebygning - børn
- ~~Skulle være~~ alle almindelige træarter
- 1 → Stor værdi ved dyrehold
- 2 → Affald til hundeposer
- 3 → Flere borde/bænke m. skraldesp.  
23 koder i området med opbevaring

✓ VÆND

- Hvor stien skal løbes } - Er afklaret
  - Børde/Børn/er placent } opl. stien
  - Triplettes/er placent } "stik Allsted" i kommunen har
  - Turpoter/er/er placent } de nøjagtige placeringer af dem endnu
- ↓
- Den aktive søttes  
i voh 2016 og 2017  
helt ferdige i 2017

## Helhedsplan for Ringsted Ådal



### Hvilke ideer synes du er gode?

\* hellere få gode ting hvor der er råd til vedligeholdelse - end en masse der ikke bliver vedligeholdt

\* Trimplads

\* rundturs, dejligt for løberne

### Hvad synes du burde ændres?

Område 4 vandbassin skal ændres, flyttes fordi det er dyrenes plads, de store dyr som rådyr, rev, hare, grævling osv.

Tænk på dyr som fugle, padder, småe fugle, insekter, men også planter, og krat så ikke altting bliver "designt"

OBS →

\* Kommer vand bassin til og se ud som på kasserne grunde ?

\* Der blev plantet et stykke skov i trækanten ved sdr. Parkskolen, boldbanen, Adalskolen hvorfor er den ikke blevet vedligeholdt ?

\* For nogle år tilbage blev der plantet frugttræer på kasserne grunde i hundegårdene, de bliver ikke vedligeholdt - lad nu være at gentage noget lignende en gang til.

# Område 1



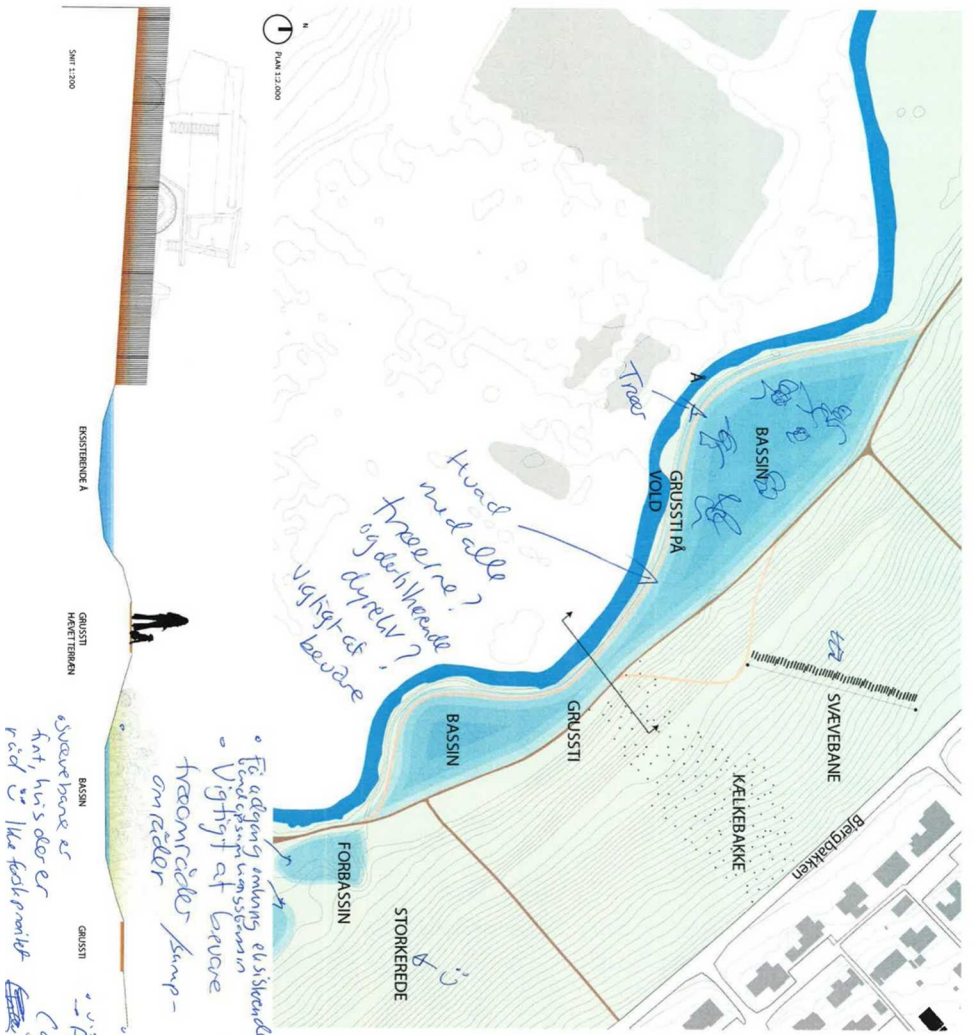
PLACET EKSTISTERENDE TILNÆR, GÆLDES OMRÅDEKONOMI I NÆRHEJEDEN SÅMME KÆLKEBAKKE.



DET SKAL TILNÆR TILNÆR, GÆLDES OMRÅDEKONOMI I NÆRHEJEDEN SÅMME KÆLKEBAKKE.

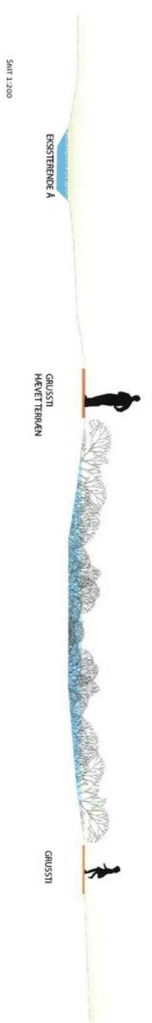
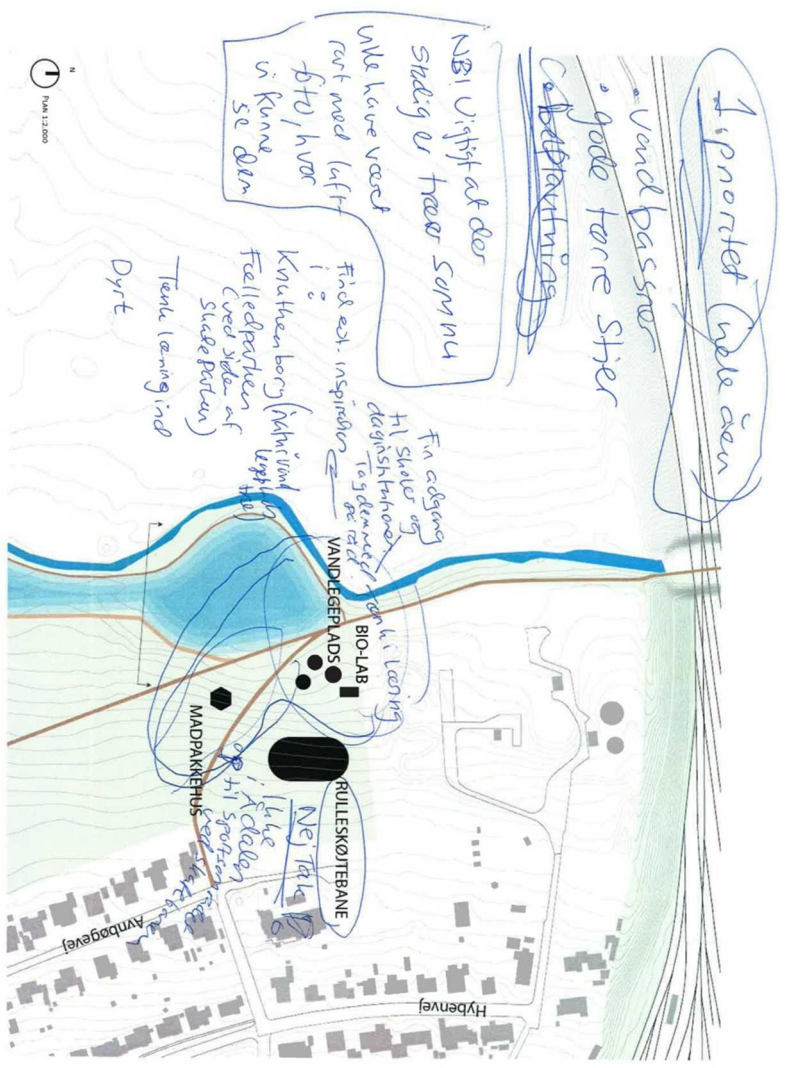


DET SKAL TILNÆR TILNÆR, GÆLDES OMRÅDEKONOMI I NÆRHEJEDEN SÅMME KÆLKEBAKKE.





# Område 3





# Område 5



PHOTO: SØEN FANSTEDS ØY. TAKKET ERNEST FOR EN SPILTEMALE. SPILTEMALE 13. VANDRET FOR DE KENDTENE.

⊗ Hvad med opbevaringssted her. Der er faktisk et afvikle den? Hurden hænger det sammen med vandop-samlings net?



5